	<b>SISTEMA DE GESTIÓN DE EMERGENCIAS</b>	Código: F-PO-MAC-01R-03
	<b>DIRECCIÓN REGIONAL DE ONEMI MAGALLANES</b>	Versión: 02 Página: 1 de 10
Informe de Monitoreo Diario Regional		

Fecha del Informe	<b>Hora de envío del Informe</b>
Punta Arenas, 03 de julio de 2020	20:00 Hora de Magallanes

### 1. RESUMEN DE ALERTAS VIGENTES

Nivel de Alerta	Evento	Cobertura	Amplitud
Roja	Pandemia	Nacional	SNPC
Verde Temprana Preventiva	Heladas	Región de Magallanes y de la Antártica Chilena	SRPC

Fuente: Dirección Regional de ONEMI Magallanes y de la Antártica Chilena.

### 2. RESUMEN DE EMERGENCIAS DE LAS ÚLTIMAS 24 HORAS

N° de Informe	Fecha y hora	Evento/Lugar	Resumen
N/A	N/A	N/A	N/A

Fuente: Dirección Regional de ONEMI Magallanes y de la Antártica Chilena.

### 3. CONDICIONES DE TIEMPO Y NOVEDADES DE LA REGIÓN

Provincia/Comuna	Condición de Tiempo	Novedades
Magallanes	Cubierto, llovizna, viento débil	Sin novedades
Última Esperanza	Nublado, sin viento.	Sin novedades
Tierra del Fuego	Nublado, lluvia, viento débil.	Sin novedades
Antártica Chilena	Nublado, neblina, sin viento.	Sin novedades

Fuente: Carabineros de Chile. Hora de término 18:56 (hora de Magallanes).

### 4. PRONOSTICO METEOROLÓGICO REGIONAL (TRES DÍAS)


#### 4.1 Avisos / Alertas / Alarmas meteorológicas.

Tipo	Fecha y hora de emisión	Descripción	Cobertura
Aviso A178/2020	03/07 15:12	Heladas Normales a Moderadas	Región de Magallanes y de la Antártica Chilena


Fuente: Centro Meteorológico Regional Austral – Dirección Meteorológica de Chile.

#### 4.2 Provincia / Comuna.

PUNTA ARENAS	MADRUGADA	MAÑANA	TARDE	NOCHE	MÍNIMA	MÁXIMA
<b>SÁBADO 04</b>	Nublado con aguanieve débil. Viento débil.	Nublado con aguanieve débil y neblina. Viento débil.	Nublado. Viento débil.	Nublado con neblina. Viento débil.	0	3
<b>PROBABILIDAD DE ESCARCHA</b>	ALTA	ALTA	ALTA	ALTA		
<b>DOMINGO 05</b>	Nublado. Viento débil.	Nublado. Viento débil.	Nublado. Viento débil.	Nubosidad parcial. Viento débil.	-1	1
<b>LUNES 06</b>	Nubosidad parcial con neblina. Viento débil.	Nubosidad parcial. Viento débil.	Nubosidad parcial. Viento débil.	Nubosidad parcial. Viento débil.	-1	0


	<b>SISTEMA DE GESTIÓN DE EMERGENCIAS</b>	Código: F-PO-MAC-01R-03
	<b>DIRECCIÓN REGIONAL DE ONEMI MAGALLANES</b>	Versión: 02 Página: 2 de 10
<b>Informe de Monitoreo Diario Regional</b>		

<b>PORVENIR</b>	<b>MADRUGADA</b>	<b>MAÑANA</b>	<b>TARDE</b>	<b>NOCHE</b>	<b>MÍNIMA</b>	<b>MÁXIMA</b>
<b>SÁBADO 04</b>	Nublado con chubascos de nieve débiles. Viento débil.	Nublado con chubascos de nieve débiles. Viento débil.	Nublado. Viento débil.	Nublado con nevadas débiles y neblina. Viento débil.	-1	2
<b>PROBABILIDAD DE ESCARCHA</b>	ALTA	ALTA	ALTA	ALTA		
<b>DOMINGO 05</b>	Nublado con neblina. Viento débil.	Nublado con neblina. Viento débil.	Nubosidad parcial. Viento débil.	Nubosidad parcial con neblina. Viento débil.	-1	1
<b>LUNES 06</b>	Nublado con neblina. Viento débil.	Nublado con neblina. Viento débil.	Nubosidad parcial. Viento débil.	Nubosidad parcial. Viento débil.	-2	-1
<b>PUERTO NATALES</b>	<b>MADRUGADA</b>	<b>MAÑANA</b>	<b>TARDE</b>	<b>NOCHE</b>	<b>MÍNIMA</b>	<b>MÁXIMA</b>
<b>SÁBADO 04</b>	Nublado con neblina. Viento débil.	Nubosidad parcial con neblina. Viento débil.	Nubosidad parcial. Viento débil.	Nubosidad parcial con neblina. Viento débil.	-7	-1
<b>PROBABILIDAD DE ESCARCHA</b>	ALTA	ALTA	ALTA	ALTA		
<b>DOMINGO 05</b>	Nublado con neblina. Viento débil.	Nubosidad parcial con neblina. Viento débil.	Nubosidad parcial. Viento débil.	Nubosidad parcial. Viento débil.	-7	-1
<b>LUNES 06</b>	Nubosidad parcial con neblina. Viento débil.	Nubosidad parcial. Viento débil.	Nubosidad parcial. Viento débil.	Nubosidad parcial. Viento débil.	-8	-1
<b>TORRES DEL PAINE</b>	<b>MADRUGADA</b>	<b>MAÑANA</b>	<b>TARDE</b>	<b>NOCHE</b>	<b>MÍNIMA</b>	<b>MÁXIMA</b>
<b>SÁBADO 04</b>	Nublado. Viento débil.	Nublado. Viento débil.	Nubosidad parcial. Viento débil.	Nubosidad parcial. Viento débil.	-7	-1
<b>PROBABILIDAD DE ESCARCHA</b>	ALTA	ALTA	ALTA	ALTA		
<b>DOMINGO 05</b>	Nubosidad parcial. Viento débil.	Nubosidad parcial. Viento débil.	Nubosidad parcial con neblina. Viento débil.	Nubosidad parcial. Viento débil.	-7	-1
<b>LUNES 06</b>	Nubosidad parcial. Viento débil.	Nubosidad parcial. Viento débil.	Nubosidad parcial. Viento débil.	Nubosidad parcial. Viento débil.	-8	-2
<b>PUERTO WILLIAMS</b>	<b>MADRUGADA</b>	<b>MAÑANA</b>	<b>TARDE</b>	<b>NOCHE</b>	<b>MÍNIMA</b>	<b>MÁXIMA</b>
<b>SÁBADO 04</b>	Nublado con neblina. Viento débil.	Nubosidad parcial. Viento débil.	Nubosidad parcial. Viento débil.	Nubosidad parcial. Viento débil.	-3	0
<b>PROBABILIDAD DE ESCARCHA</b>	ALTA	ALTA	ALTA	ALTA		
<b>DOMINGO 05</b>	Nubosidad parcial con neblina. Viento débil.	Nubosidad parcial. Viento débil.	Nubosidad parcial. Viento débil.	Nubosidad parcial. Viento débil.	-3	0
<b>LUNES 06</b>	Nubosidad parcial con neblina. Viento débil.	Nubosidad parcial. Viento débil.	Nubosidad parcial. Viento débil.	Nubosidad parcial. Viento débil.	-4	-1

	<b>SISTEMA DE GESTIÓN DE EMERGENCIAS</b>	Código: F-PO-MAC-01R-03 Versión: 02 Página: 3 de 10
	<b>DIRECCIÓN REGIONAL DE ONEMI MAGALLANES</b>	
Informe de Monitoreo Diario Regional		

VILLA TEHUELCHES	MADRUGADA	MAÑANA	TARDE	NOCHE	MÍNIMA	MÁXIMA
<b>SÁBADO 04</b>	Nublado con chubascos de nieve débiles. Viento débil.	Nublado con chubascos de nieve débiles. Viento débil.	Nublado. Viento débil.	Nublado con neblina. Viento débil.	-4	0
<b>PROBABILIDAD DE ESCARCHA</b>	ALTA	ALTA	ALTA	ALTA		
<b>DOMINGO 05</b>	Nublado con neblina. Viento débil.	Nubosidad parcial con neblina. Viento débil.	Nubosidad parcial. Viento débil.	Nubosidad parcial. Viento débil.	-6	-1
<b>LUNES 06</b>	Nubosidad parcial. Viento débil.	Nubosidad parcial. Viento débil.	Nubosidad parcial. Viento débil.	Nubosidad parcial. Viento débil.	-7	-1
CERRO SOMBRERO	MADRUGADA	MAÑANA	TARDE	NOCHE	MÍNIMA	MÁXIMA
<b>SÁBADO 04</b>	Nublado con chubascos de nieve débiles. Viento débil.	Nublado con neblina. Viento débil.	Nubosidad parcial. Viento débil.	Nubosidad parcial con neblina. Viento débil.	-1	2
<b>PROBABILIDAD DE ESCARCHA</b>	ALTA	ALTA	ALTA	ALTA		
<b>DOMINGO 05</b>	Nublado con neblina. Viento débil.	Nublado. Viento débil.	Nubosidad parcial. Viento débil.	Nubosidad parcial. Viento débil.	0	1
<b>LUNES 06</b>	Nubosidad parcial con neblina. Viento débil.	Nubosidad parcial con neblina. Viento débil.	Nubosidad parcial. Viento débil.	Nublado. Viento débil.	-1	1
VILLA PUNTA DELGADA	MADRUGADA	MAÑANA	TARDE	NOCHE	MÍNIMA	MÁXIMA
<b>SÁBADO 04</b>	Nublado con neblina. Viento débil.	Nublado con neblina. Viento débil.	Nublado con chubascos de nieve débiles. Viento débil.	Nublado. Viento débil.	-1	1
<b>PROBABILIDAD DE ESCARCHA</b>	ALTA	ALTA	ALTA	ALTA		
<b>DOMINGO 05</b>	Nublado con neblina. Viento débil.	Nublado con neblina. Viento débil.	Nublado. Viento débil.	Nubosidad parcial. Viento débil.	-1	1
<b>LUNES 06</b>	Nubosidad parcial con neblina. Viento débil.	Nubosidad parcial. Viento débil.	Nubosidad parcial. Viento débil.	Nubosidad parcial con neblina. Viento débil.	-3	-1
PAMPA GUANACO	MADRUGADA	MAÑANA	TARDE	NOCHE	MÍNIMA	MÁXIMA
<b>SÁBADO 04</b>	Nublado. Viento débil.	Nublado. Viento débil.	Nublado con chubascos de nieve débiles. Viento débil.	Nublado con neblina. Viento débil.	-3	0
<b>PROBABILIDAD DE ESCARCHA</b>	ALTA	ALTA	ALTA	ALTA		
<b>DOMINGO 05</b>	Nubosidad parcial con neblina. Viento débil.	Nubosidad parcial. Viento débil.	Nubosidad parcial. Viento débil.	Nubosidad parcial. Viento débil.	-5	-2
<b>LUNES 06</b>	Nubosidad parcial con neblina. Viento débil.	Nubosidad parcial con neblina. Viento débil.	Nubosidad parcial. Viento débil.	Nubosidad parcial con neblina. Viento débil.	-6	-2

Fuente: Centro Meteorológico Regional Austral Fecha y hora: 03/07 17:01 hora de Magallanes.

	<b>SISTEMA DE GESTIÓN DE EMERGENCIAS</b>	Código: F-PO-MAC-01R-03 Versión: 02 Página: 4 de 10
	<b>DIRECCIÓN REGIONAL DE ONEMI MAGALLANES</b>	
Informe de Monitoreo Diario Regional		

#### 4.3 Base Antártica Eduardo Frei Montalva.

Día	Madrugada	Mañana	Tarde	Noche	Mínima	Máxima
<b>Sábado 04</b>	Cubierto Viento W, 15-25 kt	Cubierto Viento SW, 15-25 kt	Nublado variando a nubosidad parcial Viento SW, 15 kt → Viento débil	Despejado Viento débil	-5	-3
<b>Domingo 05</b>	Despejado Viento débil	Despejado Viento W, 10→15 kt	Despejado Viento SW, 15→20 kt	Nubosidad parcial Viento SW, 20-30 kt	-8	-3
<b>Lunes 06</b>	Nublado Viento SW, 25→15 kt	Nublado, ocasionalmente Nubosidad parcial Viento SW, 15 kt	Nublado, ocasionalmente Nubosidad parcial Viento SW, 15 kt	Nublado Viento SW, 20 kt	-5	-2

Fuente: Dirección Meteorológica de Chile Fecha y hora: 03/07 12:19 (hora de Magallanes)

#### 5. INFORMACIÓN PLUVIOMÉTRICA AÑO NORMAL A LA FECHA: 234.4 mm

Comuna	Últimas 12 horas	Total a la Fecha	Déficit/Superávit	Fuente
Punta Arenas	Sin Precipitaciones	181.4 mm	Déficit 22.6 %	CMRA

Fuente: Dirección Meteorológica de Chile (Datos registrados en Aeropuerto Presidente Carlos Ibáñez del Campo). Fecha y hora: 03/07 17:01(hora de Magallanes).

#### 6. ÍNDICE DE RADIACIÓN ULTRAVIOLETA

REGISTRADO HOY	PREVISTO PARA MAÑANA
1 BAJO	1 – 2 BAJO

Fuente: Centro Meteorológico Regional Austral. Fecha y hora: 03/07 17:01 (Hora de Magallanes).

#### 7. MONITOREO CAUDALES DE RÍOS

Río Las Minas: Umbral Amarillo: 0.9 m. Umbral Rojo: 0.97 m.


Río Paine: Umbral Amarillo: 1.70 m. Umbral Rojo: 1.85 m.

Estación	Fecha y hora	Altura (m)/Caudal (m <sup>3</sup> /seg)	Nivel de Peligro
Río Las Minas	03/07 17:43 H.C	0,270 m / 0,928 m <sup>3</sup> /seg,	BAJO
Río Paine	03/07 17:11 H.C	0.609 m / 17,282 m <sup>3</sup> /seg.	BAJO

Fuente: Dirección General de Aguas – Página Monitoreo Satelital.


#### 8. ANÁLISIS TÉCNICO DE RIESGOS


Provincia/Comuna	Condición de Amenaza	Recomendaciones
Territorio Nacional	PANDEMIA	El SNPC movilizará todos los recursos necesarios y disponibles, en apoyo adicional a los entregados por la Autoridad Sanitaria, aplicando todas las medidas contempladas por parte de la autoridad del Ministerio de Salud, en el Plan de Acción de la Fase 4, para actuar y controlar la situación, dada la extensión y severidad del evento. Los Organismos e Instituciones pertinentes deberán actuar en coordinación con ONEMI y MINSAL, adoptando las medidas de preparación, apoyo y respuesta ante eventuales variaciones en la situación de alerta, informándose a nivel nacional, regional, provincial y comunal de las decisiones y el desarrollo de las acciones tomadas en efecto.
Región de Magallanes y de la Antártica Chilena	HELADAS	El SRPC recomienda considerar que la exposición a bajas temperaturas puede causar afecciones graves, particularmente en la población más vulnerable como menores de edad, adultos mayores y

	<b>SISTEMA DE GESTIÓN DE EMERGENCIAS</b>	Código: F-PO-MAC-01R-03 Versión: 02
	<b>DIRECCIÓN REGIONAL DE ONEMI MAGALLANES</b>	Página: 5 de 10
Informe de Monitoreo Diario Regional		
		personas sin refugio o que habitan en hogares sin el aislamiento térmico adecuado. Además, puede ocurrir afectación a predios ganaderos. Asimismo, en relación al congelamiento en rutas se recomienda a los conductores tomar precauciones producto de posibles problemas en las vías.
Región de Magallanes y de la Antártica Chilena	ALTA PROBABILIDAD DE ESCARCHA	El SRPC deberá mantener la vigilancia ante eventos derivados de esta condición, la que puede provocar dificultades en la conducción vial tanto en sectores rurales como urbanos. Los conductores deberán estar atentos a las condiciones que se presenten, manejo a velocidad razonable y prudente.
Comuna de Punta Arenas, Porvenir,	NEBLINA (Visión de más de 1 km)	El SRPC deberá mantener la vigilancia ante eventos derivados de esta condición, la que puede provocar dificultades en la conducción vial tanto en sectores rurales como urbanos. Los conductores deberán estar atentos a las condiciones que se presenten, manejo a velocidad razonable y prudente.
Comuna de Cabo de Hornos.	NIEBLA (Visión de menos de 1 km)	
Comuna de Punta Arenas, Porvenir, Cabo de Hornos, Laguna Blanca, Primavera, San Gregorio y Timaukel.	CHUBASCOS DE NIEVE	El SRPC deberá mantener atención a posibles situaciones de aislamiento por acumulación de nieve en caminos interiores y al congelamiento en rutas. Se recomienda a los conductores tomar precauciones producto de posibles problemas en las vías. Además, se deberá tomar atención a las posibles acumulaciones de nieve en relación a predios ganaderos. Por otra parte, se deberán adoptar las recomendaciones generales, evitar cambios bruscos de temperaturas y realizar una adecuada mantención y uso de los artefactos de calefacción.
Comuna de San Gregorio	NEVADAS	
Comuna de Punta Arenas, Porvenir, Cabo de Hornos y Primavera.	AGUANIEVE	


## 9. ESTADO DE CARRETERAS

Carreteras	Estado	Condición
Ruta Y-502, Cruce Ruta 9 Norte (Cabeza del Mar) Río Pérez	Contexto de trabajos de asfalto, Tramos comprendidos desde el km. 0,000 hasta el km 8.560 Comuna de Río Verde.	<b>CIERRE PARCIAL</b>
Ruta Y-71	Desde el kilómetro 0.0 al 5.000 desde 26/10/2019 al 02/06/2021, Comuna de Porvenir y Primavera, Provincia de Tierra del Fuego. <b>Res. Exenta N° 0884 DEL 21.10.2019</b>	<b>CIERRE PARCIAL</b>
	Cierre parcial con angostamiento en calzada bidireccional y cierre total momentáneo, desde el 18 de febrero del 2020 y hasta el 30 de mayo de 2020, en la Comuna de Porvenir y Primavera. <b>Res. Exenta N° 0123 del 13.02.202</b>	

	<b>SISTEMA DE GESTIÓN DE EMERGENCIAS</b>	Código: F-PO-MAC-01R-03 Versión: 02 Página: 6 de 10
	<b>DIRECCIÓN REGIONAL DE ONEMI MAGALLANES</b>	
Informe de Monitoreo Diario Regional		
<b>Ruta Y – 65</b> <b>Ruta Y - 655</b> <b>Ruta Y – 663</b> <b>Ruta Y – 665</b> <b>Ruta Y – 667</b> <b>Ruta Y – 685</b> <b>Ruta CH-257</b> <b>Ruta CH-259</b>	Desde el km 0.0 al 55.0 Desde el km 0.0 al 30.85 Desde el km 0.0 al 7.52 Desde el km 0.0 al 18.48 Desde el km 0.0 al 32.39 Desde el km 0.0 al 40.24 Desde el km 15.94 al 136.800 Desde el km 0.0 al 40.24	<b>CIERRE PARCIAL</b>
<b>Ruta Y – 761</b> <b>Ruta Y – 763</b> <b>Ruta Y - 769</b> <b>Ruta Y – 851</b> <b>Ruta Y -895</b>	Cierre total momentáneo, desde el 17 de febrero del 2020 y hasta el 30 de octubre de 2020, en la Comuna de Timaukel. <b>Res. Exenta N° 0125 del 14.02.2020</b> Desde el km 0.00 al 13.21 Desde el km 0.00 al 12.720 Desde el km 0.00 al 12.690 Desde el km 85.000 al 237.440 Desde el km 00.0 al 86.820	<b>CIERRE TOTAL MOMENTANEO</b>
<b>Ruta Y – 761</b> <b>Ruta Y – 763</b> <b>Ruta Y – 769</b> <b>Ruta Y – 851</b> <b>Ruta Y – 895</b>	Cierre parcial con angostamiento en calzada bidireccional, desde el 17 de febrero del 2020 y hasta el 30 de octubre de 2020, en la Comuna de Porvenir y Primavera. <b>Res. Exenta N° 0125 del 14.02.2020</b> Desde el km 0.00 al 13.21 Desde el km 0.00 al 12.720 Desde el km 0.00 al 12.690 Desde el km 85.000 al 237.440 Desde el km 00.0 al 86.820	<b>CIERRE PARCIAL</b>
<b>Ruta Y – 761</b> <b>Ruta Y – 763</b> <b>Ruta Y – 769</b> <b>Ruta Y – 851</b> <b>Ruta Y – 895</b>	Cierre parcial con desvío bidireccional, desde el 17 de febrero del 2020 y hasta el 30 de octubre de 2020, en la Comuna de Porvenir y Primavera. <b>Res. Exenta N° 0125 del 14.02.2020</b> Desde el km 0.00 al 13.21 Desde el km 0.00 al 12.720 Desde el km 0.00 al 12.690 Desde el km 85.000 al 237.440 Desde el km 00.0 al 86.820	<b>CIERRE PARCIAL</b>
<b>Ruta Y – 455</b>	Cierre parcial de calzada, entre el kilómetro 25 al kilómetro 55, Sector Ci Aike Provincia de Magallanes desde el 24 de febrero al 31 de diciembre 2020. <b>Res. Exenta N° 0132 del 20.02.2020</b>	<b>CIERRE PARCIAL</b>
<b>Ruta Y – 85</b>	<ul style="list-style-type: none"> <li>- Cierre parcial de calzada, entre el kilómetro 0 al kilómetro 15, Sector Onaissin-Rio Marzali, Provincia de Tierra del Fuego, desde el 17 de febrero al 30 de diciembre 2020. <b>Res. Exenta N° 0133 del 20.02.2020.</b></li> <li>- Cierre parcial de calzada Ruta Y-85, entre el kilómetro 0 al kilómetro 15 – Sector Onaissin – Rio Marrazi, Provincia de Tierra del Fuego a contar del 17 de febrero hasta el 30 de diciembre del 2020.</li> </ul>	<b>CIERRE PARCIAL</b>
<b>Ruta Y – 257</b>	Cierre parcial de calzada, desde el 17 de febrero al 30 de diciembre del 2020. <b>Res. Exenta N° 0133 del 20.02.2020</b> <ul style="list-style-type: none"> <li>- Entre el kilómetro 11.500 al kilómetro 96.040, Sector Onaissin, Provincia de Tierra del Fuego.</li> <li>- Cruce Ruta 257 CH (Onaissin) Cameron – Vicuña – Lago Deseado, entre el kilómetro 0.000 al kilómetro 85.000, Provincia de Tierra del Fuego.</li> <li>- Cruce Ruta 257 CH (Estancia Las Flores) Cruce Y-85, entre el kilómetro 0.000 al kilómetro 68.000, Provincia de Tierra del Fuego.</li> </ul>	<b>CIERRE PARCIAL</b>

	<b>SISTEMA DE GESTIÓN DE EMERGENCIAS</b>	Código: F-PO-MAC-01R-03 Versión: 02
	<b>DIRECCIÓN REGIONAL DE ONEMI MAGALLANES</b>	Página: 7 de 10
<b>Informe de Monitoreo Diario Regional</b>		
<b>Ruta Y – 71</b>  <b>Ruta Y – 65</b>  <b>Ruta Y – 79</b>  <b>Porvenir-Bahía Chilota</b>  <b>Ruta Y – 755</b>  <b>Ruta Y – 85</b>	<ul style="list-style-type: none"> <li>- Estancia Blanca Adriana – Cruce Y-79, entre el kilómetro 0.000 al kilómetro 26.500, Provincia de Tierra del Fuego.</li> <li>- Cruce Ruta 257 CH (Primavera) – Cruce Y-755 (Estancia China Creek), entre el kilómetro 0.000 al kilómetro 30.155, Provincia de Tierra del Fuego.</li> <li>- Cruce Ruta 257 CH (Estancia Las Flores) – Cruce Y-79 (Lago Gaviota), entre el kilómetro 0.000 al kilómetro 21.49, Provincia de Tierra del Fuego.</li> <li>- Cruce Y-71 (Crucero) - Porvenir, entre el kilómetro 0.000 al kilómetro 45.105, Provincia de Tierra del Fuego a contar del 17 de febrero hasta el 30 de diciembre del 2020.</li> <li>- Cruce Y-65 (Bahía Gente Grande) – Aeródromo - Porvenir, entre el kilómetro 0.000 al kilómetro 30.25, Provincia de Tierra del Fuego</li> <li>- Cruce Y-65 – Puerto Percy, entre el kilómetro 0.000 al kilómetro 17.16, Provincia de Tierra del Fuego</li> <li>- Cruce Y-79 (Filaret) – Cruce Y-755 (Batería Flamenco), entre el kilómetro 0.000 al kilómetro 9.17, Provincia de Tierra del Fuego.</li> <li>- Cierre parcial de calzada, Porvenir - Bahía Chilota - Parcelas, entre el kilómetro 0.000 al kilómetro 29.93, Provincia de Tierra del Fuego a contar del 17 de febrero hasta el 30 de diciembre del 2020.</li> <li>- Cruce Y-755 (Filaret), entre el kilómetro 0.000 al kilómetro 5.98, Provincia de Tierra del Fuego.</li> <li>- Ruta Y-85, (Cameron) Puente Mayer-Puesto María entre el kilómetro 0.000 al kilómetro 39.550, Provincia de Tierra del Fuego a contar del 17 de febrero hasta el 30 de diciembre del 2020.</li> </ul>	<b>CIERRE PARCIAL</b>
<b>Ruta Y – 755</b>	Cierre parcial de calzada Ruta Y-755, entre el kilómetro 0 al kilómetro 9 – Sector China Crek, Provincia de Tierra del Fuego a contar del 17 de febrero hasta el 30 de diciembre del 2020. <b>Res. Exenta N° 0135 del 20.02.2020</b>	<b>CIERRE PARCIAL</b>
<b>Ruta Y – 455</b>	Cierre parcial de calzada Ruta Y-455, entre el kilómetro 25 al kilómetro 55 – Sector Ci Aike Provincia de Magallanes a contar del 24 de febrero hasta el 31 de diciembre del 2020.	<b>CIERRE PARCIAL</b>
<b>Ruta Y – 65</b> <b>Ruta Y- 655</b> <b>Ruta Y- 665</b> <b>Ruta Y- 685</b> <b>Ruta CH-257</b> <b>Ruta CH-259</b>	Cierre parcial con angostamiento en calzada bidireccional, desde el 10 de octubre del 2019 al 30 de mayo del 2021. <b>Res. Exenta N° 0336 del 02.06.2020</b> Desde el km 0 hasta el km. 55 en la Comuna de Porvenir y Primavera. Desde el km 0 hasta el km. 30.85 en la Comuna de Porvenir y Primavera. Desde el km 0 hasta el km. 18.4 en la Comuna de Porvenir y Primavera. Desde el km 0 hasta el km. 40.1 en la Comuna de Porvenir y Primavera. Entre el km. 16 hasta el km. 40; desde el km. 40 hasta el km. 72.5; desde el km. 72.5 hasta el km. 118 y desde el km. 118 hasta el km. 136.6. Desde el km. 0 hasta el km. 18	<b>CIERRE PARCIAL</b>

Fuente: Seremi de Transportes y Telecomunicaciones Fecha y hora: 04/06 22:30 (hora de Magallanes).

	<b>SISTEMA DE GESTIÓN DE EMERGENCIAS</b>	Código: F-PO-MAC-01R-03
	<b>DIRECCIÓN REGIONAL DE ONEMI MAGALLANES</b>	Versión: 02 Página: 8 de 10
Informe de Monitoreo Diario Regional		

#### 10. ESTADO DE PUERTOS

Puerto	Estado del Puerto	Condición
Puerto Edén	Abierto	Normal
Punta Delgada	Abierto	Normal
Puerto Natales	Abierto	Normal
Punta Arenas	Abierto	Normal
Tierra del Fuego	Abierto	Normal
Puerto Williams	Abierto	Normal

Fuente: Directemar. Fecha y hora de consulta: 03/07 07:55 (hora de Magallanes).

#### 11. ESTADO DE AEROPUERTOS

Aeropuerto	Estado del Aeropuerto	Condición
<b>Punta Arenas</b> Aeropuerto Presidente Carlos Ibáñez del Campo.	<b>Operativo</b>	Todas sus pistas operativas.
<b>Puerto Natales</b> Aeródromo Teniente Julio Gallardo	<b>Cerrado</b>	A requerimiento.
<b>Porvenir</b> Aeródromo Capitán Fuentes Martínez	<b>Operativo</b>	Horario de servicio: Lunes a viernes de 08:00 a 17:30 horas. Sábado de 08:00 a 14:00 horas. Otros horarios, Domingo y festivos a requerimiento.
<b>Puerto Williams</b> Aeródromo Guardiamarina Zañartu	<b>Cerrado</b>	A requerimiento * Excepción evacuaciones aeromédicas.
<b>Antártica</b> Aeródromo Teniente Rodolfo Marsh Martin	<b>Operativo</b>	Horario de servicio: Lunes a jueves de 09:00 a 18:00 horas. Viernes 09:00 a 17:00 horas. Otros horarios, sábado, domingo y festivos a requerimiento.
<b>Timaukel</b> Aeródromo Pampa Guanaco	<b>Operativo</b>	Pista Habilitada (Sin personal DGAC)

#### 12. ESTADO DE PASOS FRONTERIZOS

Nombre Paso	Condición	Observaciones
Complejo Integración Austral	CON RESTRICCIÓN (Barrera Sanitaria)	*Cerrado para extranjeros sin residencia en Argentina por 15 días, a contar del lunes 16/03. Solo se permite el ingreso a ciudadanos argentinos y extranjeros con residencia en Argentina. <b>Horario de atención: 08:00 a 20:00 (hora de Magallanes.)</b>
Complejo Río Don Guillermo	CERRADO	Cerrado hasta nuevo aviso.
Complejo Dorotea	CERRADO	Cerrado hasta nuevo aviso.
Complejo Casas Viejas	CERRADO (Barrera Sanitaria)	Cerrado hasta nuevo aviso.
Complejo San Sebastián	CON RESTRICCIÓN (Barrera Sanitaria)	*Cerrado para extranjeros sin residencia en Argentina.




	<b>SISTEMA DE GESTIÓN DE EMERGENCIAS</b>	Código: F-PO-MAC-01R-03 Versión: 02
	<b>DIRECCIÓN REGIONAL DE ONEMI MAGALLANES</b>	Página: 9 de 10
Informe de Monitoreo Diario Regional		
		Solo se permite el ingreso a ciudadanos argentinos y extranjeros con residencia en Argentina. <b>Horario de atención: 08:00 a 20:00 (hora de Magallanes)</b>
Complejo Río Bellavista	CERRADO	Cerrado hasta nuevo aviso.
Aduana Bahía Azul	CERRADO	Complejo municipal cerrado.

Fuente: Gobernaciones Provinciales-Carabineros. Fecha y hora de consulta: 22/05/2020 08:13 horas

### 13. ESTADO DE FERRY'S (Itinerario sujeto a condiciones meteorológicas).

Servicio Cruce	Condición	Observaciones
Primera Angostura (Barrera sanitaria Sector Punta Delgada)	NORMAL	FERRYS: KAWESKAR, PATAGONIA y PIONERO
		Zarpe Punta Delgada      Zarpe Bahía Azul
		08:30 a 20:00 (Hora de Magallanes).
Punta Arenas / Porvenir (Barrera sanitaria sector Bahía Chilota)	NORMAL	<b>FERRY PATAGHON:</b>
		Terminal Tres Puentes      Terminal Bahía Chilota
		04/07 09:00                      04/07 15:00
Punta Arenas / Puerto Williams	CON RESTRICCIÓN SOLO TRANSPORTE DE CARGA	<b>Ferry Yaghan:</b> En navegación hacia Puerto Williams, recalca el día 04/07 a las 00:00 horas.
Río Verde - Isla Riesco Isla Riesco - Río Verde (Aduana sanitaria, cruce solo para residentes y trabajadores)	CON RESTRICCIÓN	<b>Ferry Bahía Azul:</b> De lunes a viernes: De 08:00 a 12:00 horas y en las tardes de 14:20 a 20:00 horas. Sábados, domingos y festivos: De 08:50 a 12:00 horas y de 14:20 a las 20:00 horas.
Pto. Natales / Pto. Montt. Pto. Montt / Pto. Natales. (Aduana sanitaria Terminal de Natales)	NORMAL	<b>Ferry Trinidad I:</b> En navegación hacia Puerto Natales, recalca el día 04/07 en horario a confirmar.
		<b>Ferry Evangelistas:</b> En navegación hacia Puerto Natales, recalca es el día 05/07 en horario a confirmar.
Tramo Norte - Sur Puerto Yungay - Caleta Tortel - Puerto Edén - Puerto Natales (Aduana sanitaria Terminal de Natales)	NORMAL Solo residentes y carga.	<b>Crux Australis:</b> <b>Puerto Yungay:</b> Zarpa hacia Caleta Tortel el día 04/07 a las 20:00 horas, recalando a las 22:00 horas. <b>Caleta Tortel:</b> Zarpa hacia Puerto Edén el día sábado 04/07 a las 23:00 horas, recalca el día 05/07 a las 12:00 horas. <b>Puerto Edén:</b> Zarpa hacia Puerto Natales el día 05/07 a las 14:00 horas. <b>Puerto Natales:</b> Recalca el día 06/07 a las 16:00 horas.
Tramo Sur - Norte Puerto Natales - Puerto Edén - Caleta Tortel - Puerto Yungay (Aduana sanitaria Terminal de Natales)	NORMAL Solo residentes y carga.	<b>Crux Australis:</b> <b>Puerto Natales:</b> <b>Puerto Edén:</b> En navegación hacia Caleta Tortel, recalca a las 22:00 horas. <b>Caleta Tortel:</b> Zarpa hacia Puerto Yungay hoy 03/07 a las 23:00 horas.

	<b>SISTEMA DE GESTIÓN DE EMERGENCIAS</b>	Código: F-PO-MAC-01R-03 Versión: 02
	<b>DIRECCIÓN REGIONAL DE ONEMI MAGALLANES</b>	Página: 10 de 10
Informe de Monitoreo Diario Regional		
		<b>Puerto Yungay:</b> Recala el día 04/07 a las 01:00 horas.

Fuente: Armada - Austral BROOM – NAVIMAG, Fecha y hora de consulta: 03/07 18:50 (hora de Magallanes).

**14. ELABORACIÓN DEL INFORME:**

<b>Informe elaborado por:</b>	Carolina Livacic Alvarado
<b>Validado por:</b>	Jonathan López Valdés

Centro de Alerta Temprana. Dirección Regional de ONEMI Magallanes y de la Antártica Chilena.