	SISTEMA DE GESTIÓN DE EMERGENCIAS	Código: F-PO-MAC-01R-03
	DIRECCIÓN REGIONAL DE ONEMI MAGALLANES Y DE LA ANTÁRTICA CHILENA	Versión: 02 Página: 1 de 8
Informe de Monitoreo Diario Regional		

Fecha del Informe	Hora de envío del Informe
Punta Arenas, 05 de noviembre del 2018	19:30

1. RESUMEN DE ALERTAS VIGENTES

Nivel de Alerta	Evento	Cobertura	Amplitud
N/A	N/A	N/A	N/A

Fuente: Dirección Regional de ONEMI Magallanes y de la Antártica Chilena

2. RESUMEN DE EMERGENCIAS DE LAS ÚLTIMAS 24 HORAS

N° de Informe	Fecha y hora	Evento/Lugar	Resumen
119-T (Ampliación)	17/10 15:25	Accidente de Materiales Peligrosos - Derrame de Petróleo. Comuna de Primavera	Ya se encuentran avanzadas las labores de saneamiento por derrame de petróleo, además el alambrado del sector ya está terminado. Personal continúa trabajando en labores de limpieza.
133 y 133-A	05/11 09:12	Accidente de Materiales Peligrosos – Fuga de Gas / Comuna de Punta Arenas	Se evacuó a personal del Servicio de Salud por olor a gas en las instalaciones, Bomberos y Gasco realizaron mediciones y no se encontraron fugas.
134 y 134-A	05/11 13:25	Incendio Estructural Residencial / Comuna de Punta Arenas	Con daños menores resultó una casa habitación de 2 niveles, por inflamación de poliuretano, 2 personas resultaron con lesiones leves y fueron trasladadas al Hospital Clínico Magallanes.
135 y 135-A	05/11 15:50	Accidente de Materiales Peligrosos – Fuga de Gas / Comuna de Punta Arenas	Bomberos y Gasco trabajaron en calle Bories N° 432 por una posible fuga de gas, se realizaron mediciones y no se encontraron valores anormales.

Fuente: Dirección Regional de ONEMI Magallanes y de la Antártica Chilena

3. CONDICIONES DE TIEMPO Y NOVEDADES DE LA REGIÓN

Provincia/Comuna	Condición de Tiempo	Novedades
Magallanes	Nubosidad parcial, viento débil.	Sin novedades
Última Esperanza	Nubosidad parcial, viento débil.	Sin novedades
Tierra del Fuego	Nubosidad parcial, viento débil.	Derrame de petróleo, sector Cullen.
Antártica Chilena	Nublado, viento débil.	Sin novedades


*Fuente: Direcciones Provinciales y Comunales de Protección Civil y Emergencias.
Hora de término del monitoreo 18:35 horas.*

4. PRONOSTICO METEOROLÓGICO REGIONAL (TRES DÍAS)

4.1 Avisos / Alertas / Alarmas meteorológicas


Tipo	Fecha y hora de emisión	Descripción	Cobertura
N/A	N/A	N/A	N/A

Fuente: Centro Meteorológico Regional Austral – Dirección Meteorológica de Chile


	SISTEMA DE GESTIÓN DE EMERGENCIAS	Código: F-PO-MAC-01R-03 Versión: 02 Página: 2 de 8
	DIRECCIÓN REGIONAL DE ONEMI MAGALLANES Y DE LA ANTÁRTICA CHILENA	
Informe de Monitoreo Diario Regional		

4.2 Provincia / Comuna

PUNTA ARENAS	MADRUGADA	MAÑANA	TARDE	NOCHE	MÍNIMA	MÁXIMA
MARTES 06	Nublado y chubascos débiles. Viento oeste de hasta 60 km/h.	Nublado y chubascos débiles. Viento oeste de hasta 70 km/h.	Nublado. Viento oeste de hasta 80 km/h.	Nublado y chubascos débiles. Viento noroeste de hasta 50 km/h.	3	10
MIÉRCOLES 07	Nublado y lluvia débil. Viento noroeste de hasta 60 km/h.	Nublado y chubascos débiles. Viento noroeste de hasta 60 km/h.	Nublado. Viento noroeste de hasta 80 km/h.	Nublado. Viento noroeste de hasta 50 km/h.	4	12
JUEVES 08	Nublado. Viento oeste de hasta 50 km/h.	Nublado y chubascos débiles. Viento débil.	Nublado. Viento débil.	Nublado. Viento débil.	4	11
PORVENIR	MADRUGADA	MAÑANA	TARDE	NOCHE	MÍNIMA	MÁXIMA
MARTES 06	Nublado y chubascos débiles. Viento noroeste de hasta 50 km/h.	Nublado y chubascos débiles. Viento oeste de hasta 60 km/h.	Nublado y chubascos débiles. Viento oeste de hasta 70 km/h.	Nublado y chubascos débiles. Viento noroeste de hasta 50 km/h.	3	9
MIÉRCOLES 07	Nublado y lluvia débil. Viento noroeste de hasta 60 km/h.	Nublado y lluvia débil. Viento noroeste de hasta 70 km/h.	Nublado y chubascos débiles. Viento noroeste de hasta 80 km/h.	Nublado. Viento noroeste de hasta 50 km/h.	4	11
JUEVES 08	Nublado. Viento oeste de hasta 40 km/h.	Nublado. Viento débil.	Nublado. Viento débil.	Nublado. Viento débil.	3	10
PUERTO NATALES	MADRUGADA	MAÑANA	TARDE	NOCHE	MÍNIMA	MÁXIMA
MARTES 06	Nublado. Viento noroeste de hasta 60 km/h.	Nubosidad parcial. Viento noroeste de hasta 60 km/h.	Nubosidad parcial. Viento noroeste de hasta 70 km/h.	Nublado. Viento débil.	2	12
MIÉRCOLES 07	Nublado y chubascos débiles. Viento débil.	Nublado. Viento noroeste de hasta 70 km/h.	Nublado. Viento noroeste de hasta 70 km/h.	Nublado. Viento noroeste de hasta 60 km/h.	4	14
JUEVES 08	Nubosidad parcial. Viento noroeste de hasta 70 km/h.	Nubosidad parcial. Viento débil.	Nubosidad parcial y chubascos débiles. Viento débil.	Nubosidad parcial. Viento débil.	3	13
TORRES DEL PAINE	MADRUGADA	MAÑANA	TARDE	NOCHE	MÍNIMA	MÁXIMA
MARTES 06	Nubosidad parcial. Viento noroeste de hasta 60 km/h.	Nubosidad parcial. Viento noroeste de hasta 70 km/h.	Nubosidad parcial. Viento noroeste de hasta 70 km/h.	Nublado. Viento noroeste de hasta 70 km/h.	0	11
MIÉRCOLES 07	Nublado y chubascos débiles. Viento noroeste de hasta 80 km/h.	Nublado. Viento noroeste de hasta 80 km/h.	Nublado. Viento noroeste de hasta 70 km/h.	Nublado. Viento noroeste de hasta 70 km/h.	4	12
JUEVES 08	Nubosidad parcial. Viento noroeste de hasta 70 km/h.	Nubosidad parcial. Viento débil.	Nubosidad parcial y chubascos débiles. Viento débil.	Nubosidad parcial. Viento débil.	2	14

	SISTEMA DE GESTIÓN DE EMERGENCIAS	Código: F-PO-MAC-01R-03 Versión: 02 Página: 3 de 8
	DIRECCIÓN REGIONAL DE ONEMI MAGALLANES Y DE LA ANTÁRTICA CHILENA	
Informe de Monitoreo Diario Regional		

PUERTO WILLIAMS	MADRUGADA	MAÑANA	TARDE	NOCHE	MÍNIMA	MÁXIMA
MARTES 06	Nublado. Viento noroeste de hasta 60 km/h.	Nublado y chubascos. Viento oeste de hasta 70 km/h.	Nublado y chubascos. Viento oeste de hasta 70 km/h.	Nublado y chubascos débiles. Viento oeste de hasta 50 km/h.	2	6
MIÉRCOLES 07	Nublado y chubascos débiles. Viento débil.	Nublado y chubascos. Viento débil.	Nublado y chubascos débiles. Viento noroeste de hasta 60km/h.	Nublado y chubascos débiles. Viento débil.	1	9
JUEVES 08	Nublado. Viento débil.	Nublado y chubascos. Viento débil.	Nublado y chubascos. Viento débil.	Nublado y chubascos. Viento débil.	-0	5
VILLA TEHUELCHES	MADRUGADA	MAÑANA	TARDE	NOCHE	MÍNIMA	MÁXIMA
MARTES 06	Nubosidad parcial. Viento oeste de hasta 70 km/h.	Nubosidad parcial. Viento oeste de hasta 80 km/h.	Nublado. Viento noroeste de hasta 80 km/h.	Nublado. Viento noroeste de hasta 60 km/h.	2	10
MIÉRCOLES 07	Nublado y lluvia débil. Viento noroeste de hasta 70 km/h.	Nublado. Viento noroeste de hasta 80 km/h.	Nublado. Viento noroeste de hasta 80 km/h.	Nublado. Viento noroeste de hasta 80 km/h.	4	13
JUEVES 08	Nublado y chubascos débiles. Viento oeste de hasta 80 km/h.	Nublado. Viento oeste de hasta 50 km/h.	Nublado. Viento débil.	Nublado. Viento débil.	3	12
CERRO SOMBRERO	MADRUGADA	MAÑANA	TARDE	NOCHE	MÍNIMA	MÁXIMA
MARTES 06	Nubosidad parcial. Viento noroeste de hasta 60 km/h.	Nublado y chubascos débiles. Viento oeste de hasta 70 km/h.	Nublado y chubascos débiles. Viento oeste de hasta 80 km/h.	Nublado y chubascos débiles. Viento débil.	2	9
MIÉRCOLES 07	Nublado y lluvia. Viento débil.	Nublado y chubascos. Viento noroeste de hasta 40 km/h.	Nublado y chubascos débiles. Viento oeste de hasta 80 km/h.	Nublado. Viento oeste de hasta 60 km/h.	4	13
JUEVES 08	Nubosidad parcial. Viento oeste de hasta 80 km/h.	Nublado. Viento débil.	Nublado. Viento débil.	Nubosidad parcial. Viento débil.	3	11
VILLA PUNTA DELGADA	MADRUGADA	MAÑANA	TARDE	NOCHE	MÍNIMA	MÁXIMA
MARTES 06	Nublado. Viento noroeste de hasta 60 km/h.	Nublado y chubascos débiles. Viento noroeste de hasta 70 km/h.	Nublado y chubascos débiles. Viento oeste de hasta 80 km/h.	Nublado y chubascos. Viento débil.	3	10
MIÉRCOLES 07	Nublado y lluvia. Viento noroeste de hasta 50 km/h.	Nublado y chubascos débiles. Viento noroeste de hasta 70 km/h.	Nublado y chubascos débiles. Viento oeste de hasta 80 km/h.	Nublado. Viento oeste de hasta 80 km/h.	5	14
JUEVES 08	Nublado y chubascos débiles. Viento oeste de hasta 80 km/h.	Nubosidad parcial. Viento suroeste de hasta 50 km/h.	Nublado. Viento débil.	Nublado. Viento débil.	5	10

	SISTEMA DE GESTIÓN DE EMERGENCIAS	Código: F-PO-MAC-01R-03
	DIRECCIÓN REGIONAL DE ONEMI MAGALLANES Y DE LA ANTÁRTICA CHILENA	Versión: 02 Página: 4 de 8
Informe de Monitoreo Diario Regional		

PAMPA GUANACO	MADRUGADA	MAÑANA	TARDE	NOCHE	MÍNIMA	MÁXIMA
MARTES 06	Nubosidad parcial. Viento oeste de hasta 60 km/h.	Nubosidad parcial. Viento oeste de hasta 70 km/h.	Nublado. Viento oeste de hasta 70 km/h.	Nublado y chubascos débiles. Viento oeste de hasta 40 km/h.	0	7
MIÉRCOLES 07	Nublado y lluvia. Viento noroeste de hasta 40 km/h.	Nublado y lluvia. Viento noroeste de hasta 60 km/h.	Nublado y chubascos débiles. Viento oeste de hasta 70 km/h.	Nubosidad parcial. Viento oeste de hasta 50 km/h.	2	9
JUEVES 08	Nublado. Viento oeste de hasta 60 km/h.	Nublado. Viento débil.	Nubosidad parcial. Viento débil.	Nublado. Viento débil.	1	9

Fuente: Centro Meteorológico Regional Austral Fecha y hora de consulta: 05/11 17:20 horas

4.3 Base Antártica Eduardo Frei Montalva:

Día	Madrugada	Mañana	Tarde	Noche	Minima	Máxima
Martes 06	Nublado Viento NW, 20-30 kt	Nublado y chubascos de nieve Viento NW, 20 kt	Nublado y chubascos de nieve Viento W->SW, 20 kt	Nublado y chubascos de nieve Viento SW, 15-20 kt	-3	-1
Miércoles 07	Nublado y chubascos de nieve Viento SE, 10 kt	Nublado variando a cubierto Viento NW, 10-15 kt	Cubierto y chubascos de nieve Viento SW, 15-20 kt	Cubierto Viento SW->SE, 10-15 kt	-3	-2
Jueves 08	Nublado y chubascos de nieve Viento SE, 15-20 kt	Nublado Viento SE, 10-15 kt	Nublado Viento NE->SW, 10 kt	Cubierto y chubascos de nieve Viento SW, 10-15 kt	-4	-2

Fuente: Dirección Meteorológica de Chile Fecha y hora de consulta: 05/11 12:02 horas.

5. INFORMACIÓN PLUVIOMÉTRICA AÑO NORMAL A LA FECHA: 353.7 MM

Comuna	Últimas 12 horas	Total a la Fecha	Déficit/Superávit	Fuente
Punta Arenas	Trazas	315.6 mm	Déficit 10.7 %	CMRA

Fuente: Dirección Meteorológica de Chile Fecha y hora de consulta: 05/11 17:20 horas.

6. ÍNDICE DE RADIACIÓN ULTRAVIOLETA

REGISTRADO HOY	PREVISTO PARA MAÑANA
6 ALTO	6 - 7 ALTO

Fuente: Centro Meteorológico Regional Austral. Fecha y hora de consulta: 05/11 17:20 horas.


7. MONITOREO CAUDALES DE RÍOS

Estación	Fecha y hora	Altura (m) Caudal (m ³ /seg)	Nivel de Peligro
Río Las Minas	05/11 18:00	0.210 0.316	BAJO
Río Paine	05/11 18:00	0.831 34.055	BAJO

Fuente: Dirección General de Aguas – Página Monitoreo Satelital

8. ANÁLISIS TÉCNICO DE RIESGOS

Provincia/Comuna	Condición de amenaza	Recomendaciones
Región de Magallanes y de la Antártica Chilena	VIENTO DÉBIL A NORMAL	El SRPC deberán mantener las coordinaciones necesarias para la efectividad de los mecanismos de alerta y gestiones de prevención, a fin de evitar situaciones de riesgo para la población, ya que se podría generar afectación por desprendimientos o daños en techumbres, alteración de conectividad, interrupción de suministro eléctrico y telefónico por caídas de árboles o parte de sus ramas en tendido eléctrico, tanto en sectores rurales como urbanos.

	SISTEMA DE GESTIÓN DE EMERGENCIAS	Código: F-PO-MAC-01R-03
	DIRECCIÓN REGIONAL DE ONEMI MAGALLANES Y DE LA ANTÁRTICA CHILENA	Versión: 02 Página: 5 de 8
Informe de Monitoreo Diario Regional		

Región de Magallanes y de la Antártica Chilena	PRECIPITACIONES NORMALES	El SRPC debe tener especial resguardo, por acumulación de agua en sectores bajos, posibles aumentos de caudal de los cursos de agua con potencial desborde, por lo que se deberá monitorear estado de ríos. Además, se deberá mantener monitoreo de los cursos de agua que se pudieran activar o generar arrastre de sedimento con las precipitaciones.
Región de Magallanes y de la Antártica Chilena	PRONÓSTICO TEMPERATURAS MÁXIMAS ENTRE 6° y 12° C.	El SRPC deberá mantener vigilancia sobre áreas forestales vulnerables, para impedir, detectar y combatir oportunamente la ocurrencia de focos de incendios forestales, orientando a la población de zonas adyacentes a pastizales, matorrales y bosques, para evitar prácticas inapropiadas en el uso y manejo del fuego.
Región de Magallanes y de la Antártica Chilena	RADIACIÓN ULTRAVIOLETA 6 – 7 ALTO	El SRPC recomienda a la población mantener los resguardos y protección necesarios por trabajos o actividades que se realicen a la intemperie, ante los riesgos derivados de la exposición a la luz solar, utilizando bloqueador solar, anteojos con filtro UV, gorros con visera. A su vez, informarse de las recomendaciones entregadas por las autoridades competentes en el área.

9. ESTADO DE CARRETERAS


Carreteras	Estado	Condición
Y-290	Ruta Y-290 se encuentra Cerrada para el tránsito vehicular, ruta que empalma con Ruta 9. Vía opcional para transitar Y-300.	CERRADA
Y - 150	Cierre parcial por conservación en el tramo comprendido entre el km. 16.700 hasta el km. 23.400 desde el día 20/10 hasta el día 30/11 en la Comuna de Torres del Paine.	CIERRE PARCIAL
CH-257 Cruce Onaissin	Precaución por trabajos en la vía y además por animales silvestres.	ABIERTA, CON PRECAUCIÓN

Fuente: Fecha y hora de consulta: Carabineros 13/10 21:51 horas

10. ESTADO DE PUERTOS

Puerto	Estado del Puerto	Condición
Edén	Abierto	Normal
Puerto Natales	Cerrado para naves menores DENTRO Y FUERA de la bahía	TIEMPO VARIABLE
Punta Delgada	Cerrado para naves menores FUERA de la bahía	TIEMPO VARIABLE
Punta Arenas	Cerrado para naves menores FUERA de la bahía	TIEMPO VARIABLE
Tierra del Fuego	Abierto	Normal
Puerto Williams	Cerrado para naves menores FUERA de la bahía	TIEMPO VARIABLE

Fuente: Gobernación Marítima. Fecha y hora de consulta: 05/11 19:00 horas.

	SISTEMA DE GESTIÓN DE EMERGENCIAS	Código: F-PO-MAC-01R-03 Versión: 02
	DIRECCIÓN REGIONAL DE ONEMI MAGALLANES Y DE LA ANTÁRTICA CHILENA	Página: 6 de 8
Informe de Monitoreo Diario Regional		


11. ESTADO DE AEROPUERTOS

Aeropuerto	Estado del Aeropuerto	Condición
Punta Arenas Aeropuerto Presidente Carlos Ibáñez del Campo.	Operativo	Las 6 Pistas se encuentran operativas las 24 Hrs. (Solo con trabajos esporádicos).
Puerto Natales Aeródromo Teniente Julio Gallardo	Operativo	De lunes a jueves: 08:30 a 17:30 horas. Viernes: 08:30 a 16:30 horas. Después de horario a requerimiento.
Porvenir Aeródromo Capitán Fuentes Martínez	Operativo	A requerimiento: De lunes a jueves después las 17:30 horas. Viernes después de las 16:30 horas. Sábado: después las 14:30 horas. Domingo y festivos a requerimiento.
		Vuelos Regionales Aerolínea DAP: Salidas: De lunes a viernes: Punta Arenas – Porvenir: 08:15 horas, 12:30 horas y 17:00 horas Porvenir – Punta Arenas: 08:35 horas, 12:50 horas y 17:20 horas. Salida: Sábado: Punta Arenas – Porvenir: 08:15 horas y 12:30 horas. Porvenir – Punta Arenas: 08:35 horas y 12:50 horas.
Puerto Williams Aeródromo Guardiamarina Zañartu	Operativo	A requerimiento: De lunes a jueves después de las 17:30 horas. Viernes después de las 16:30 horas. Sábados después de las 13:00 horas. Domingo y festivos a requerimiento
		Vuelos Regionales Aerolínea DAP: Salidas: De lunes a sábado: Punta Arenas – Puerto Williams: 10:00 horas. Puerto Williams – Punta Arenas: 11:30 horas.
Antártica Aeródromo Teniente Rodolfo Marsh Martin	Operativo	A requerimiento.
Timaukel Aeródromo Pampa Guanaco	Pista Habilitada (Sin concesión DGAC)	Vuelos Regionales Aerolínea DAP: Desde el 05/10 2018 al 28/04/2019 Pta. Arenas-Pampa Guanaco-Punta Arenas. Salidas: Desde Punta Arenas. Viernes y domingo a las 18:00 horas Salidas: Desde Pampa Guanaco. Viernes y domingo a las 19:00 horas.

Fuente: DGAC/DAP Fecha y hora de consulta: 12/10 22:32 horas.

12. ESTADO DE PASOS FRONTERIZOS

Nombre Paso	Condición	Observaciones
Complejo Integración Austral	Normal	Horario de Atención: 24 Hrs.
Complejo Río Don Guillermo	Normal	Horario de Atención: 08:00 a 22:00 Hrs.
Complejo Dorotea	Normal	Horario de Atención: 08:00 a 00:00 Hrs.
Complejo Casas Viejas	Normal	Horario de Atención: 08:00 a 22:00 Hrs.


	SISTEMA DE GESTIÓN DE EMERGENCIAS	Código: F-PO-MAC-01R-03 Versión: 02
	DIRECCIÓN REGIONAL DE ONEMI MAGALLANES Y DE LA ANTÁRTICA CHILENA	Página: 7 de 8
Informe de Monitoreo Diario Regional		

Complejo San Sebastián	Normal	Horario de Atención: 24:00 Hrs.
Complejo Río Bellavista	Normal	Horario de Atención: 08:00 a 22:00 Hrs.

Fuente: Gobernaciones Provinciales-Carabineros. Fecha y hora de consulta: 03/11 07:30 Horas.

13. ESTADO DE FERRY'S

Servicio Cruce	Condición	Observaciones
Primera Angostura	Normal	Horarios: Desde el 03.NOV.2018 al 31.MAR.2019 (Los horarios pueden variar por razones de fuerza mayor y operacional.) Ferry Patagonia: Inicia primer zarpe a las 08:30 horas desde terminal Punta Delgada; primer zarpe desde Bahía Azul a las 09:15; último zarpe desde Punta Delgada a las 22:15 horas y último zarpe desde Bahía Azul a las 23:00 horas. Ferry Pionero: Inicia primer zarpe a las 12:35 horas desde terminal Punta Delgada; y primer zarpe desde Bahía Azul a las 13:20; último zarpe desde Punta Delgada a las 02:20 horas y último zarpe desde Bahía Azul a las 03:05 horas.
Punta Arenas – Porvenir (Terminal Tres Puentes- Terminal Bahía Chilota)	Normal	Ferry Pathagon: Mañana martes 06/11 zarpa desde terminal Tres Puentes a las 09:00 Hrs. retornando desde terminal Bahía Chilota a las 14:00 Hrs. Luego a las 17:00 Hrs. vuelve a zarpar desde terminal Tres Puentes, quedando fondeado en Bahía Chilota durante la noche.
Punta Arenas Puerto Williams	Normal	Ferry Yaghan: Zarpó el día domingo 04/11 a las 16:00 horas, desde Puerto Williams, hacia Terminal Tres Puentes, recalca el día de hoy lunes 05/11 a las 23:00 Hrs.
Río Verde - Isla Riesco Isla Riesco - Río Verde	Normal	Ferry Bahía Azul: De lunes a viernes: (Río Verde – Isla Riesco) De 08:10 a 12:00 horas y en las tardes de 13:30 a 20:00 horas. De lunes a viernes: (Isla Riesco - Río Verde) De 08:00 a 11:50 horas y en las tardes de 13:20 a 19:50 horas. Sábados, domingos y festivos: (Río Verde – Isla Riesco) De 09:00 a 12:00 horas y de 14:30 a las 20:00 horas. Sábados, domingos y festivos: (Isla Riesco - Río Verde) De 08:50 a 11:50 horas y de 14:20 a las 19:50 horas.
Pto. Natales / Pto. Montt Pto. Montt / Pto. Natales	Normal	Ferry Trinidad I: En navegación hacia Puerto Montt, recalca el día martes 06/11 a las 11:00 horas. Ferry Evangelistas: En Puerto Natales, horario de próximo zarpe por confirmar.
Tramo Norte - Sur Puerto Yungay - Caleta Tortel - Puerto Edén - Pto. Natales.	Normal	Crux Australis: Tramo Norte – Sur.
		Pto. Yungay: Zarpa hacia Caleta Tortel, el día sábado 10/11 a las 20:00 horas, recalando el mismo día a las 22:00 horas.

	SISTEMA DE GESTIÓN DE EMERGENCIAS	Código: F-PO-MAC-01R-03 Versión: 02
	DIRECCIÓN REGIONAL DE ONEMI MAGALLANES Y DE LA ANTÁRTICA CHILENA	Página: 8 de 8
Informe de Monitoreo Diario Regional		

		<p>Caleta Tortel: Zarpa hacia Puerto Edén el día sábado 10/11 a las 23:00 horas, recalando el día domingo 11/11 a las 12:00 horas.</p> <p>Puerto Edén: Zarpa hacia Puerto Natales el día domingo 11/11 a las 14:00 horas.</p> <p>Puerto Natales: Recala el día lunes 12/11 a las 16:00 horas.</p>
Tramo Sur - Norte Pto. Natales.- Puerto Edén - Caleta Tortel - Puerto Yungay	Normal	Crux Australis: Tramo Sur-Norte.
		<p>Puerto Natales: Zarpa hacia Puerto Edén el día jueves 08/11 a las 05:00 horas, recalca el día viernes 09/11 a las 07:00 Hrs.</p> <p>Puerto Edén: Zarpa hacia Caleta Tortel el día viernes 09/11 a las 09:00 horas, recalca el mismo día a las 22:00 Hrs.</p> <p>Caleta Tortel: Zarpa hacia Puerto Yungay el día viernes 09/11 a las 23:00 horas, recalca el día sábado 10/11 a las 01:00 Hrs.</p> <p>Puerto Yungay: Recala el día sábado 10/11 a las 01:00 horas.</p>

Capitanía de Puerto, Puerto Natales - Empresa Austral BROOM – NAVIMAG
Fecha y hora de consulta 05/11/2018 19:05 horas.

14. ELABORACIÓN DEL INFORME

Informe elaborado por:	Christofer Burgos Álvarez
Validado por:	Raúl Carrillo Flores

Centro de Alerta Temprana. Dirección Regional de ONEMI Magallanes y de la Antártica Chilena.