	<b>SISTEMA DE GESTIÓN DE EMERGENCIAS</b>	Código: F-PO-MAC-01R-03
	<b>DIRECCIÓN REGIONAL DE ONEMI MAGALLANES</b>	Versión: 02 Página: 1 de 10
Informe de Monitoreo Diario Regional		

Fecha del Informe	Hora de envío del Informe
Punta Arenas, 05 de diciembre de 2019	19:30

### 1. RESUMEN DE ALERTAS VIGENTES

Nivel de Alerta	Evento	Cobertura	Amplitud
Temprana Preventiva	Vientos	Provincia de Magallanes y Tierra del Fuego	Sistema Regional de Protección Civil

Fuente: Dirección Regional de ONEMI Magallanes y de la Antártica Chilena

### 2. RESUMEN DE EMERGENCIAS DE LAS ÚLTIMAS 24 HORAS

N° de Informe	Fecha y hora	Evento/Lugar	Resumen
169	05/12 12:00	Persona Extraviada Comuna de Cabo de Hornos	Dos personas con principio de hipotermia en sector Paso Virginia y un extraviado en circuito Dientes de Navarino.

Fuente: Dirección Regional de ONEMI Magallanes y de la Antártica Chilena

### 3. CONDICIONES DE TIEMPO Y NOVEDADES DE LA REGIÓN

Provincia/Comuna	Condición de Tiempo	Novedades
Magallanes	Nublado, viento normal.	Sin novedades
Última Esperanza	Despejado, viento normal.	Sin novedades
Tierra del Fuego	Nublado, viento moderado.	Sin novedades
Antártica Chilena	Cubierto, sin viento.	Sin novedades

Fuente: Carabineros de Chile. Hora de término 17:59 horas

### 4. PRONOSTICO METEOROLÓGICO REGIONAL (TRES DÍAS)


#### 4.1 Avisos / Alertas / Alarmas meteorológicas

Tipo	Fecha y hora de emisión	Descripción	Cobertura
Aviso CNA A271/2019	03/12 16:45	Viento normal a moderado	Provincia de Magallanes y Tierra del Fuego


Fuente: Centro Meteorológico Regional Austral – Dirección Meteorológica de Chile

#### 4.2 Provincia / Comuna.

PUNTA ARENAS	MADRUGADA	MAÑANA	TARDE	NOCHE	MÍNIMA	MÁXIMA
<b>VIERNES 06</b>	Nubosidad parcial. Viento oeste hasta 60 km/h.	Nublado. Viento oeste hasta 60 km/h.	Nublado. Viento suroeste hasta 70 km/h.	Nublado. Viento suroeste hasta 60 km/h.	7	14
<b>SÁBADO 07</b>	Nubosidad parcial. Viento suroeste hasta 60 km/h.	Nubosidad parcial. Viento suroeste hasta 50 km/h.	Nublado. Viento oeste hasta 60 km/h.	Nublado y chubascos débiles. Viento oeste hasta 70 km/h.	7	11
<b>DOMINGO 08</b>	Nublado. Viento oeste hasta 50 km/h.	Nublado. Viento noroeste hasta 50 km/h.	Nublado y chubascos débiles. Viento noroeste hasta 50 km/h.	Nublado. Viento noroeste hasta 60 km/h.	8	13


	<b>SISTEMA DE GESTIÓN DE EMERGENCIAS</b>	Código: F-PO-MAC-01R-03 Versión: 02 Página: 2 de 10
	<b>DIRECCIÓN REGIONAL DE ONEMI MAGALLANES</b>	
<b>Informe de Monitoreo Diario Regional</b>		

<b>PORVENIR</b>	<b>MADRUGADA</b>	<b>MAÑANA</b>	<b>TARDE</b>	<b>NOCHE</b>	<b>MÍNIMA</b>	<b>MÁXIMA</b>
<b>VIERNES 06</b>	Nubosidad parcial. Viento suroeste hasta 70 km/h.	Nublado. Viento suroeste hasta 60 km/h.	Nublado. Viento suroeste hasta 60 km/h.	Nublado. Viento oeste hasta 60 km/h.	5	14
<b>SÁBADO 07</b>	Nublado. Viento suroeste hasta 60 km/h.	Nublado. Viento suroeste hasta 50 km/h.	Nublado y chubascos débiles. Viento oeste hasta 50 km/h.	Nublado y chubascos. Viento oeste hasta 60 km/h.	5	11
<b>DOMINGO 08</b>	Nublado. Viento suroeste hasta 50 km/h.	Nublado y lluvia débil. Viento oeste hasta 50 km/h.	Nublado y lluvia débil. Viento noroeste hasta 60 km/h.	Nublado y chubascos débiles. Viento noroeste hasta 60 km/h.	5	12
<b>PUERTO NATALES</b>	<b>MADRUGADA</b>	<b>MAÑANA</b>	<b>TARDE</b>	<b>NOCHE</b>	<b>MÍNIMA</b>	<b>MÁXIMA</b>
<b>VIERNES 06</b>	Nublado. Viento débil.	Nublado. Viento oeste hasta 40 km/h.	Nublado. Viento oeste hasta 60 km/h.	Nublado. Viento oeste hasta 50 km/h.	7	15
<b>SÁBADO 07</b>	Nubosidad parcial. Viento oeste hasta 40 km/h.	Nubosidad parcial. Viento oeste hasta 40 km/h.	Nublado y chubascos débiles. Viento oeste hasta 60 km/h.	Nublado. Viento oeste hasta 60 km/h.	7	13
<b>DOMINGO 08</b>	Nublado. Viento noroeste hasta 50 km/h.	Nublado. Viento noroeste hasta 40 km/h.	Nublado y lluvia débil. Viento noroeste hasta 70 km/h.	Nublado y lluvia débil. Viento noroeste hasta 60 km/h.	7	16
<b>TORRES DEL PAINE</b>	<b>MADRUGADA</b>	<b>MAÑANA</b>	<b>TARDE</b>	<b>NOCHE</b>	<b>MÍNIMA</b>	<b>MÁXIMA</b>
<b>VIERNES 06</b>	Nublado. Viento débil.	Nublado. Viento débil.	Nublado. Viento débil.	Nublado. Viento débil.	4	13
<b>SÁBADO 07</b>	Nublado y chubascos débiles. Viento débil.	Nublado y chubascos. Viento débil.	Nublado y chubascos débiles. Viento débil.	Nublado. Viento débil.	4	14
<b>DOMINGO 08</b>	Nubosidad parcial. Viento débil.	Nubosidad parcial. Viento débil.	Nublado y chubascos débiles. Viento noroeste hasta 40 km/h.	Cubierto y lluvia. Viento noroeste hasta 50 km/h.	4	13
<b>PUERTO WILLIAMS</b>	<b>MADRUGADA</b>	<b>MAÑANA</b>	<b>TARDE</b>	<b>NOCHE</b>	<b>MÍNIMA</b>	<b>MÁXIMA</b>
<b>VIERNES 06</b>	Nublado y chubascos. Viento suroeste hasta 70 km/h.	Nublado. Viento suroeste hasta 60 km/h.	Nublado. Viento suroeste hasta 50 km/h.	Nublado y chubascos débiles. Viento suroeste hasta 60 km/h.	2	9
<b>SÁBADO 07</b>	Nublado. Viento suroeste hasta 70 km/h.	Nublado. Viento suroeste hasta 70 km/h.	Nublado. Viento suroeste hasta 60 km/h.	Nublado. Viento débil.	4	9
<b>DOMINGO 08</b>	Nublado y chubascos débiles. Viento débil.	Nublado y chubascos débiles. Viento débil.	Cubierto y lluvia débil. Viento norte hasta 40 km/h.	Nublado y chubascos débiles. Viento norte hasta 40 km/h.	2	12

	<b>SISTEMA DE GESTIÓN DE EMERGENCIAS</b>	Código: F-PO-MAC-01R-03 Versión: 02 Página: 3 de 10
	<b>DIRECCIÓN REGIONAL DE ONEMI MAGALLANES</b>	
<b>Informe de Monitoreo Diario Regional</b>		

<b>VILLA TEHUELCHES</b>	<b>MADRUGADA</b>	<b>MAÑANA</b>	<b>TARDE</b>	<b>NOCHE</b>	<b>MÍNIMA</b>	<b>MÁXIMA</b>
<b>VIERNES 06</b>	Nubosidad parcial. Viento suroeste hasta 60 km/h.	Nublado. Viento suroeste hasta 70 km/h.	Nublado. Viento suroeste hasta 70 km/h.	Nubosidad parcial. Viento oeste hasta 70 km/h.	6	14
<b>SÁBADO 07</b>	Nubosidad parcial. Viento suroeste hasta 60 km/h.	Nubosidad parcial. Viento suroeste hasta 50 km/h.	Nublado. Viento oeste hasta 80 km/h.	Nublado. Viento oeste hasta 80 km/h.	6	13
<b>DOMINGO 08</b>	Nublado. Viento oeste hasta 60 km/h.	Nublado. Viento oeste hasta 60 km/h.	Nublado. Viento noroeste hasta 80 km/h.	Nublado. Viento noroeste hasta 70 km/h.	7	14
<b>CERRO SOMBRERO</b>	<b>MADRUGADA</b>	<b>MAÑANA</b>	<b>TARDE</b>	<b>NOCHE</b>	<b>MÍNIMA</b>	<b>MÁXIMA</b>
<b>VIERNES 06</b>	Nubosidad parcial. Viento suroeste hasta 70 km/h.	Nublado. Viento suroeste hasta 60 km/h.	Nublado. Viento suroeste hasta 70 km/h.	Nublado. Viento suroeste hasta 70 km/h.	5	13
<b>SÁBADO 07</b>	Nubosidad parcial. Viento suroeste hasta 70 km/h.	Nublado. Viento suroeste hasta 60 km/h.	Nublado. Viento suroeste hasta 70 km/h.	Nublado y chubascos débiles. Viento suroeste hasta 70 km/h.	6	13
<b>DOMINGO 08</b>	Nublado y chubascos débiles. Viento suroeste hasta 60 km/h.	Nublado. Viento oeste hasta 50 km/h.	Cubierto y lluvia débil. Viento noroeste hasta 50 km/h.	Nublado y chubascos débiles. Viento noroeste hasta 60 km/h.	5	15
<b>VILLA PUNTA DELGADA</b>	<b>MADRUGADA</b>	<b>MAÑANA</b>	<b>TARDE</b>	<b>NOCHE</b>	<b>MÍNIMA</b>	<b>MÁXIMA</b>
<b>VIERNES 06</b>	Nubosidad parcial. Viento suroeste hasta 70 km/h.	Nublado. Viento suroeste hasta 70 km/h.	Nublado. Viento suroeste hasta 70 km/h.	Nublado. Viento suroeste hasta 80 km/h.	6	14
<b>SÁBADO 07</b>	Nubosidad parcial. Viento suroeste hasta 70 km/h.	Nubosidad parcial. Viento suroeste hasta 60 km/h.	Nublado. Viento suroeste hasta 80 km/h.	Nublado. Viento suroeste hasta 80 km/h.	7	14
<b>DOMINGO 08</b>	Nublado. Viento suroeste hasta 70 km/h.	Nublado. Viento suroeste hasta 70 km/h.	Nublado y chubascos débiles. Viento noroeste hasta 80 km/h.	Nublado. Viento oeste hasta 60 km/h.	8	16
<b>PAMPA GUANACO</b>	<b>MADRUGADA</b>	<b>MAÑANA</b>	<b>TARDE</b>	<b>NOCHE</b>	<b>MÍNIMA</b>	<b>MÁXIMA</b>
<b>VIERNES 06</b>	Nubosidad parcial. Viento débil.	Nublado. Viento suroeste hasta 50 km/h.	Nublado. Viento suroeste hasta 60 km/h.	Nubosidad parcial. Viento suroeste hasta 60 km/h.	2	14
<b>SÁBADO 07</b>	Nubosidad parcial. Viento suroeste hasta 60 km/h.	Nubosidad parcial. Viento suroeste hasta 50 km/h.	Nubosidad parcial. Viento suroeste hasta 50 km/h.	Nubosidad parcial. Viento débil.	4	13
<b>DOMINGO 08</b>	Nublado. Viento débil.	Nublado. Viento débil.	Cubierto y lluvia. Viento noroeste hasta 50 km/h.	Cubierto y lluvia. Viento noroeste hasta 50 km/h.	2	12

Fuente: Centro Meteorológico Regional Austral Fecha y hora de consulta: 05/12 17:38 horas.

	<b>SISTEMA DE GESTIÓN DE EMERGENCIAS</b>	Código: F-PO-MAC-01R-03 Versión: 02 Página: 4 de 10
	<b>DIRECCIÓN REGIONAL DE ONEMI MAGALLANES</b>	
Informe de Monitoreo Diario Regional		

#### 4.3 Base Antártica Eduardo Frei Montalva

Día	Madrugada	Mañana	Tarde	Noche	Mínima	Máxima
<b>Viernes 06</b>	Nubosidad parcial <i>Viento SW, 04-10 kt</i>	Nubosidad parcial <i>Viento SW, 05-10 kt</i>	Nubosidad parcial variando a nublado <i>Viento SW, 05-10 kt</i>	Nublado <i>Viento SW, 05-10 kt</i>	-3	-1
<b>Sábado 07</b>	Nublado <i>Viento S, 05-10 kt</i>	Nublado <i>Viento S, 05-15 kt</i>	Nublado <i>Viento SE, 10-20 kt</i>	Nublado y chubascos de nieve débiles <i>Viento SE, 10-20 kt</i>	-2	0
<b>Domingo 08</b>	Nublado y chubascos de nieve débiles <i>Viento SE, 10-15 kt</i>	Nublado variando a nubosidad parcial <i>Viento SE, 10-20 kt</i>	Nubosidad parcial <i>Viento SE, 05-15 kt</i>	Nubosidad parcial <i>Viento SE, 05-15 kt</i>	-2	-1

Fuente: Dirección Meteorológica de Chile Fecha y hora de consulta: 05/12 16:04 horas.

#### 5. INFORMACIÓN PLUVIOMÉTRICA AÑO NORMAL A LA FECHA: 383.1 mm

Comuna	Últimas 24 horas	Total a la Fecha	Déficit/Superávit	Fuente
Punta Arenas	Sin precipitaciones	311.0 mm	Déficit 18.8 %	CMRA

Fuente: Dirección Meteorológica de Chile. Fecha y hora de consulta: 05/12 17:38 horas.

#### 6. ÍNDICE DE RADIACIÓN ULTRAVIOLETA

REGISTRADO HOY	PREVISTO PARA HMAÑANA
SIN INFORMACIÓN	3 – 5 MODERADO

Fuente: Centro Meteorológico Regional Austral. Fecha y hora de consulta: 05/12 17:38 horas

#### 7. MONITOREO CAUDALES DE RÍOS (OPCIONAL)

Río Las Minas: Umbral Amarillo: 0.9 m. Umbral Rojo: 0.97 m.


Río Paine: Umbral Amarillo: 1.70 m. Umbral Rojo: 1.85 m.

Estación	Fecha y hora	Altura (m)/Caudal (m <sup>3</sup> /seg)	Nivel de Peligro
Río Las Minas	05/12 18:00	0.210 / 0.316	BAJO
Río Paine	05/12 18:00	1.127 / 66.542	BAJO

Fuente: Dirección General de Aguas – Página Monitoreo Satelital

#### 8. ANÁLISIS TÉCNICO DE RIESGOS


Provincia/Comuna	Condición de amenaza	Recomendaciones
Provincias de Magallanes y Tierra del Fuego	<b>VIENTO NORMAL A MODERADO</b>	El SRPC deberá mantener las coordinaciones necesarias para la efectividad de los mecanismos de alerta y de gestiones de prevención a fin de evitar situaciones de riesgo para la población, ya que se podría generar afectación por desprendimientos y daños en techumbres. Por levantamiento de polvo, se recomienda a los conductores tomar precauciones producto de posibles problemas de visibilidad.
Provincias de Última Esperanza y Antártica	<b>VIENTO NORMAL</b>	
Región de Magallanes y de la Antártica Chilena	<b>RADIACIÓN U.V. 3 – 5 MODERADO</b>	El SRPC recomienda a la población mantener los resguardos y protección necesarios por trabajos o actividades

	<b>SISTEMA DE GESTIÓN DE EMERGENCIAS</b>	Código: F-PO-MAC-01R-03 Versión: 02
	<b>DIRECCIÓN REGIONAL DE ONEMI MAGALLANES</b>	Página: 5 de 10
Informe de Monitoreo Diario Regional		

		que se realicen a la intemperie, ante los riesgos derivados de la exposición a la luz solar, utilizando bloqueador solar, anteojos con filtro UV, Gorros con visera. Informarse de las recomendaciones entregadas por las autoridades competentes en el área.
Región de Magallanes y de la Antártica Chilena	<b>TEMPERATURAS ENTRE 9° y 16° C.</b>	El SRPC deberá mantener vigilancia sobre áreas forestales vulnerables, para impedir, detectar y combatir oportunamente la ocurrencia de focos de incendios forestales, orientando a la población de zonas adyacentes a pastizales, matorrales y bosques, para evitar prácticas inapropiadas en el uso y manejo del fuego.

#### 9. ESTADO DE CARRETERAS

Carreteras	Estado	Condición
<b>CH-257 Cruce Onaissin</b>	Precaución por trabajos en la ruta y máxima precaución con animales silvestres en la ruta.	<b>ABIERTA</b>
<b>Ruta Y-502, Cruce Ruta 9 Norte (Cabeza del Mar) Río Pérez</b>	Contexto de trabajos de asfalto, Tramos comprendidos desde el km. 0,000 hasta el km 8.560 Comuna de Río Verde.	<b>CIERRE PARCIAL</b>
<b>Ruta Y-667</b>	Cierre total de calzada en los Km. 0 al 32,4 (varios sectores), desde el 25 de Julio al 31 de Diciembre del 2019, Comuna de Primavera, Provincia de Tierra del Fuego.	<b>CIERRE TOTAL</b>
<b>Ruta Y-65</b>	Cierre total de calzada en los Km. 55 al 90, desde el 06 de agosto al 31 de diciembre del 2019, Provincia de Tierra del Fuego.	<b>CIERRE TOTAL</b>
<b>Ruta CH - 259</b>	Cierre total momentáneo de calzada en los Km. 0 al km. 49 (varios sectores), desde el 01 de octubre de 2019 al 30 de enero de 2020, Comuna de Porvenir, Provincia de Tierra del Fuego.	<b>CIERRE PARCIAL</b>
<b>Ruta CH - 259</b>	Cierre total momentáneo de calzada en los Km. 81 al km. 105.18 (varios sectores), desde el 01 de octubre de 2019 al 30 de enero de 2020, Comuna de Porvenir, Provincia de Tierra del Fuego.	<b>CIERRE PARCIAL</b>
<b>Ruta Y - 655</b>	Cierre total momentáneo de calzada en los Km. 19.1 al km. 25 (varios sectores), desde el 01 de octubre de 2019 al 30 de enero de 2020, Comuna de Porvenir, Provincia de Tierra del Fuego.	<b>CIERRE TOTAL</b>
<b>Ruta Y - 663</b>	Cierre total momentáneo de calzada en los Km. 0 al km. 7 (varios sectores), desde el 01 de octubre al 30 de	<b>CIERRE TOTAL</b>

	<b>SISTEMA DE GESTIÓN DE EMERGENCIAS</b>	Código: F-PO-MAC-01R-03 Versión: 02 Página: 6 de 10
	<b>DIRECCIÓN REGIONAL DE ONEMI MAGALLANES</b>	
Informe de Monitoreo Diario Regional		

	diciembre de 2019, Comuna de Primavera, Provincia de Tierra del Fuego.	
<b>Ruta Y - 290</b>	Cierre parcial de calzada entre Km.0 al km.9.5, desde el 03 de octubre de 2019 y hasta 31 de enero de 2020.	<b>CIERRE PARCIAL</b>
<b>Ruta Y - 290</b>	Cierre parcial de calzada entre Km. 20 al km. 30, desde el 24 de octubre de 2019 y hasta 24 de octubre de 2020.	<b>CIERRE PARCIAL</b>
<b>Ruta Y - 65</b>	Cierre parcial de calzada desde Km.0 al km. 55, desde el 10 de octubre de 2019 y hasta el 30 de mayo de 2020, en la comuna de Porvenir y Primavera.	<b>CIERRE PARCIAL</b>
<b>Ruta Y - 655</b>	Cierre parcial de calzada desde Km.0 al km. 30,85, desde el 10 de octubre de 2019 y hasta el 30 de mayo de 2020, en la comuna de Porvenir y Primavera.	<b>CIERRE PARCIAL</b>
<b>Ruta Y - 685</b>	Cierre parcial de calzada desde Km.0 al km. 40,1, desde el 10 de octubre de 2019 y hasta el 30 de mayo de 2020, en la comuna de Porvenir y Primavera.	<b>CIERRE PARCIAL</b>
<b>Ruta CH - 257</b>	Cierre parcial de calzada desde Km.16 al km. 40, desde el km. 40 hasta el km. 72.5; del km. 72.5 hasta el km. 118 y del km. 118 hasta el km. 136.6. Desde el 10 de octubre de 2019 y hasta el 30 de mayo de 2020, en la comuna de Porvenir y Primavera.	<b>CIERRE PARCIAL</b>
<b>Ruta Y-71</b>	Desde el kilómetro 0.0 al 5.000 desde 26/10/2019 al 02/06/2021, Comuna de Porvenir, Provincia de Tierra del Fuego.	<b>CIERRE PARCIAL/TOTAL</b>
<b>Ruta 9 Norte</b>	Cierre total con desvió Bidireccional en Km 29.940 al 31.220 y Km 37.785 al 39.650, hasta el 15-11-2019. Cierre total con desvió Bidireccional en Km 35.785 al 37.785 y en el Km 39.650 al 41.650, hasta el 15-12-2019. Cierre parcial con angostamiento en tramos comprendido desde Km 30.0 al Km 41.5, varios sectores, desde el 21 de octubre al 30 de diciembre de 2019.	<b>CIERRE TOTAL/PARCIAL</b>


Fuente: Seremi de Transportes y Telecomunicaciones Fecha y hora: 24/10 15:30 horas.

#### 10. ESTADO DE PUERTOS

<b>Puerto</b>	<b>Estado del Puerto</b>	<b>Condición</b>
Puerto Edén	Abierto	Normal
Puerto Natales	Cerrado para naves menores dentro y fuera de la bahía	Tiempo Variable
Punta Delgada	Cerrado para movimiento de naves mayores	Temporal
Punta Arenas	Cerrado para naves menores fuera de la bahía	Tiempo Variable
Tierra del Fuego	Cerrado para naves menores fuera de la bahía	Tiempo Variable
Puerto Williams	Cerrado para naves menores dentro y fuera de la bahía	Tiempo Variable


Fuente: Directemar. Fecha y hora de consulta: 05/12 19:00 horas



	<b>SISTEMA DE GESTIÓN DE EMERGENCIAS</b>	Código: F-PO-MAC-01R-03 Versión: 02 Página: 7 de 10
	<b>DIRECCIÓN REGIONAL DE ONEMI MAGALLANES</b>	
Informe de Monitoreo Diario Regional		

## 11. ESTADO DE AEROPUERTOS

Aeropuerto	Estado del Aeropuerto	Condición
<b>Punta Arenas</b> Aeropuerto Presidente Carlos Ibáñez del Campo.	<b>Operativo</b>	Pista 07/25 operativa Pista 12/30 operativa. Pista 01/19 operativa.
<b>Puerto Natales</b> Aeródromo Teniente Julio Gallardo	<b>Operativo</b>	Horario de servicio Noviembre 2019 Lunes, martes, miércoles, viernes y sábado de 08:30 a 20:30 horas. Jueves y domingo de 08:30 a 21:30 horas. Otros horarios a requerimiento.
<b>Porvenir</b> Aeródromo Capitán Fuentes Martínez	<b>Operativo</b>	Horario de servicio: Lunes a Viernes de 08:00 a 17:30 horas. Sábado de 08:00 a 14:00 horas. Otros horarios, Domingo y festivos a requerimiento.
<b>Puerto Williams</b> Aeródromo Guardiamarina Zañartu	<b>Operativo</b>	Horario de servicio: Lunes a Jueves de 08:30 a 17:30 horas. Viernes de 08:30 a 16:30 horas. Sábado de 08:30 a 13:00 horas. Otros horarios, Domingo y festivos a requerimiento.
<b>Antártica</b> Aeródromo Teniente Rodolfo Marsh Martin	<b>Operativo</b>	Horario de servicio: Lunes a jueves de 09:00 a 18:00 horas. Viernes 09:00 a 17:00 horas. Otros horarios, Sábado, Domingo y festivos a requerimiento.
<b>Timaukel</b> Aeródromo Pampa Guanaco	<b>Operativo</b>	Pista Habilitada (Sin personal DGAC)
<b>VUELOS REGIONALES</b>		
<b>Punta Arenas/Porvenir</b> <b>Porvenir/Punta Arenas</b>	<b>Operativo</b>	Vuelos Regionales Aerolínea DAP: <b>Lunes a Viernes:</b> Punta Arenas – Porvenir: 8:15/12:30/17:00 Porvenir – Punta Arenas: 8:35/12:50/17:20 <b>Sábado:</b> Punta Arenas – Porvenir: 08:15/12:30 Porvenir – Punta Arenas: 08:35/12:50
<b>Punta Arenas/Puerto Williams</b> <b>Puerto Williams/Punta Arenas</b>	<b>Operativo</b>	Vuelos Regionales Aerolínea DAP: <b>De Lunes a Sábado:</b> Punta Arenas-Puerto Williams: 10:00 hr. Puerto Williams-Punta Arenas: 11:30 hr.
<b>Punta Arenas/Pampa Guanaco</b> <b>Pampa Guanaco/Punta Arenas</b>	<b>Operativo.</b>	Vuelos Aerolínea DAP: Desde el 04/10/2019 al 29/03/2020: <b>Días viernes y domingo:</b> Punta Arenas - Pampa Guanaco: 18:00 horas

	<b>SISTEMA DE GESTIÓN DE EMERGENCIAS</b>	Código: F-PO-MAC-01R-03 Versión: 02 Página: 8 de 10
	<b>DIRECCIÓN REGIONAL DE ONEMI MAGALLANES</b>	
Informe de Monitoreo Diario Regional		
Pampa Guanaco - Punta Arenas: 19:00 horas.		

Fuente: DGAC/DAP Fecha y hora de consulta: 11/11 18:40 horas.

## 12. ESTADO DE PASOS FRONTERIZOS


Nombre Paso	Condición	Observaciones
Complejo Integración Austral	Normal	Horario 09:00 a 21:00 horas.
Complejo Río Don Guillermo	Normal	Horario 08:00 a 20:00 horas.
Complejo Dorotea	Normal	Horario 08:00 a 00:00 horas.
Complejo Casas Viejas	Normal	Horario 08:00 a 20:00 horas.
Complejo San Sebastián	Normal	Horario: 08:00 a 00:00 horas.
Complejo Río Bellavista	Normal	Horario: 08:00 a 22:00 horas.
Aduana Bahía Azul	Normal	Horario de atención: 08:00 a 21:00 (Solo Visado de facturas Ley Navarino y Pasavantes).


Fuente: Gobernaciones Provinciales-Carabineros. Fecha y hora de consulta: 05/11 20:00 Horas.

## 13. ESTADO DE FERRY'S

Servicio Cruce	Condición	Observaciones	
Primera Angostura	SUSPENDIDO	<b>FERRYS, FUEGUINO Y PIONERO</b> <b>*Cruce de vehículos con carga peligrosa.</b>	
		<b>Zarpe Punta Delgada</b>	
		<b>Zarpe Bahía Azul</b>	
		<b>MAÑANA</b>	
		8:30	08:30
		9:08	09:08
		09:46	09:46
		<b>*10:05</b>	10:24
		10:24	<b>*10:43</b>
		11:02	11:02
		<b>*11:21</b>	11:40
		11:40	<b>*11:59</b>
		<b>TARDE</b>	
		12:18	12:18
		12:37	12:56
		12:56	<b>*13:15</b>
		13:34	13:34
<b>*13:53</b>	14:12		
14:12	14:31		
14:50	14:50		
15:09	15:28		
15:28	<b>*15:47</b>		
16:06	16:06		



	<b>SISTEMA DE GESTIÓN DE EMERGENCIAS</b>		Código: F-PO-MAC-01R-03 Versión: 02 Página: 9 de 10
	<b>DIRECCIÓN REGIONAL DE ONEMI MAGALLANES</b>		
<b>Informe de Monitoreo Diario Regional</b>			
		<b>*16:25</b> 16:44 17:22 <b>*17:41</b> 18:00 18:38 18:57 19:16 19:54	16:44 17:03 17:22 18:00 <b>*18:19</b> 18:38 19:16 19:35 19:54
		<b>NOCHE</b>	
		20:13 20:32 21:10 <b>21:29</b> 21:48 22:26 22:45 23:04 00:01 01:17	20:32 20:51 21:10 21:48 <b>22:07</b> 22:26 23:04 23:23 00:39 02:00
<b>Punta Arenas – Porvenir</b>	<b>CANCELADO</b>	<b>Ferry Pathagon, 06/12</b>	
		<b>Punta Arenas</b>	<b>Porvenir</b>
		--	14:00
<b>Punta Arenas Puerto Williams</b>	<b>RETRASO</b>	<b>Ferry Yaghan:</b> En Punta Arenas. Cruce con retraso, comunicarse con la empresa Tabsa.	
<b>Río Verde - Isla Riesco Isla Riesco - Río Verde</b>	<b>NORMAL</b>	<b>Ferry Bahía Azul:</b> <b>De lunes a viernes:</b> (Río Verde – Isla Riesco) De 08:10 a 12:00 horas y en las tardes de 13:30 a 20:00 horas. <b>De lunes a viernes:</b> (Isla Riesco - Río Verde) De 08:00 a 11:50 horas y en las tardes de 13:20 a 19:50 horas. <b>Sábados, domingos y festivos:</b> (Río Verde – Isla Riesco) De 09:00 a 12:00 horas y de 14:30 a las 20:00 horas. <b>Sábados, domingos y festivos:</b> (Isla Riesco - Río Verde) de 08:50 a 11:50 horas y de 14:20 a las 19:50 horas.	
<b>Pto. Natales / Pto. Montt</b>	<b>NORMAL</b>	<b>Ferry Trinidad I:</b> En navegación hacia Puerto Montt, recalca el día 06/12 en horario por confirmar.	
<b>Tramo Norte - Sur Puerto Yungay - Caleta Tortel - Puerto Edén - Puerto Natales</b>	<b>NORMAL</b>	<b>Crux Australis: Tramo Norte – Sur.</b>	
		<b>Puerto Yungay:</b> Zarpa hacia Caleta Tortel el día 07/12 a las 20:00 horas, recalca el mismo día a las 22:00 horas. <b>Caleta Tortel:</b> Zarpa hacia Puerto Edén el día 07/12 a las 23:00 horas, recalando el día 08/12 a las 12:00	

	<b>SISTEMA DE GESTIÓN DE EMERGENCIAS</b>	Código: F-PO-MAC-01R-03 Versión: 02
	<b>DIRECCIÓN REGIONAL DE ONEMI MAGALLANES</b>	Página: 10 de 10
Informe de Monitoreo Diario Regional		

		<p>horas.</p> <p><b>Puerto Edén:</b> Zarpa hacia Puerto Natales el día 08/12 a las 14:00 horas.</p> <p><b>Puerto Natales:</b> Recala el día 09/12 las 16:00 horas.</p>
<p><b>Tramo Sur - Norte</b></p> <p><b>Puerto Natales.-</b></p> <p><b>Puerto Edén - Caleta</b></p> <p><b>Tortel - Puerto</b></p> <p><b>Yungay</b></p>	<b>NORMAL</b>	<p><b>Crux Australis: Tramo Sur-Norte.</b></p>
		<p><b>Puerto Natales:</b> Zarpó hacia Puerto Edén el día de hoy 05/12 a las 05:00, recala el día 06/12 a las 07:00</p> <p><b>Puerto Edén:</b> Zarpa hacia Caleta Tortel el día 06/12 a las 09:00 horas, recala el mismo día a las 22:00 horas.</p> <p><b>Caleta Tortel:</b> Zarpa hacia Puerto Yungay el día 06/12 a las 23:00 horas.</p> <p><b>Puerto Yungay:</b> Recala el día 07/12 a las 01:00 horas.</p>

Fuente: Armada - Austral BROOM – NAVIMAG, Fecha y hora de consulta: 05/12 19:00 horas.

#### 14. ELABORACIÓN DEL INFORME

<b>Informe elaborado por:</b>	Carolina Livacic Alvarado
<b>Validado por:</b>	Luis Calixto Gonzalez

Centro de Alerta Temprana. Dirección Regional de ONEMI Magallanes y de la Antártica Chilena.