	<b>SISTEMA DE GESTIÓN DE EMERGENCIAS</b>	Código: F-PO-MAC-01R-03
	<b>DIRECCIÓN REGIONAL DE ONEMI MAGALLANES Y DE LA ANTÁRTICA CHILENA</b>	Versión: 02 Página: 1 de 8
Informe de Monitoreo Diario Regional		

Fecha del Informe	Hora de envío del Informe
Punta Arenas, 07 de Febrero del 2019	19:30

### 1. RESUMEN DE ALERTAS VIGENTES

Nivel de Alerta	Evento	Cobertura	Amplitud
Temprana Preventiva	Reforzamiento de Recursos para el Combate de Incendios Forestales	Región de Magallanes y de la Antártica Chilena	SRPC
Temprana Preventiva	Viento normal a moderado	Provincias de Magallanes y Última Esperanza	SRPC

*Fuente:* Dirección Regional de ONEMI Magallanes y de la Antártica Chilena

### 2. RESUMEN DE EMERGENCIAS DE LAS ÚLTIMAS 24 HORAS

N° de Informe	Fecha y hora	Evento/Lugar	Resumen
024/ 024-A/ 024-B	06/02 19:42	Incendio Estructural Residencial / Comuna de Punta Arenas	Un incendio estructural afectó a dos viviendas, las cuales resultaron con daño mayor no habitable y un vehículo el cual resultó destruido, en el kilómetro 27,5 de la Ruta 9 Norte
025/025-A	07/02 08:50	Accidente Materiales Peligrosos	Fuga de Gas en Jardín Infantil Vientos del Sur, se evacuaron a 10 niños y 15 funcionarias

*Fuente:* Dirección Regional de ONEMI Magallanes y de la Antártica Chilena

### 3. CONDICIONES DE TIEMPO Y NOVEDADES DE LA REGIÓN

Provincia/comuna	Condición de tiempo	Novedades
<b>Magallanes</b>	Nublado, viento débil	Sin novedades
<b>Última Esperanza</b>	Nublado, viento débil	Sin novedades
<b>Tierra del Fuego</b>	Nublado, viento débil	Sin novedades
<b>Antártica Chilena</b>	Nublado, viento débil	Sin novedades

*Fuente:* Direcciones Provinciales y Comunes de Protección Civil y Emergencias.

*Hora de término del monitoreo 19:20 horas.*

### 4. PRONOSTICO METEOROLÓGICO REGIONAL (TRES DÍAS)


#### 4.1 Avisos / Alertas / Alarmas meteorológicas

Tipo	Fecha y hora de emisión	Descripción	Cobertura
Aviso CNA A22/2019	07.02.2019 15:50	Viento normal a moderado	Provincias Magallanes y Última Esperanza

*Fuente:* Centro Meteorológico Regional Austral – Dirección Meteorológica de Chile

#### 4.2 Provincia/Comuna

PUNTA ARENAS	MADRUGADA	MAÑANA	TARDE	NOCHE	MÍNIMA	MÁXIMA
<b>VIERNES 08</b>	Nublado y chubascos débiles. Viento noroeste de hasta 50 km/h.	Nublado. y chubascos débiles ocasionales. Viento noroeste de hasta 50 km/h.	Nublado y chubascos débiles. Viento noroeste de hasta 80 km/h.	Nubosidad parcial. Viento oeste de hasta 50 km/h.	7	13
<b>SÁBADO 09</b>	Nubosidad parcial y chubascos débiles. Viento oeste de hasta 50 km/h.	Nublado y chubascos débiles. Viento oeste de hasta 50 km/h.	Nublado y chubascos débiles. Viento oeste de hasta 50 km/h.	Nublado. Viento oeste de hasta 50 km/h.	6	12
<b>DOMINGO 10</b>	Nubosidad parcial y chubascos débiles. Viento oeste de hasta 40 km/h.	Nubosidad parcial. Viento suroeste de hasta 40 km/h.	Nubosidad parcial. Viento suroeste de hasta 50 km/h.	Nubosidad parcial. Viento suroeste de hasta 40 km/h.	5	13


	<b>SISTEMA DE GESTIÓN DE EMERGENCIAS</b>	Código: F-PO-MAC-01R-03 Versión: 02 Página: 2 de 8
	<b>DIRECCIÓN REGIONAL DE ONEMI MAGALLANES Y DE LA ANTÁRTICA CHILENA</b>	
Informe de Monitoreo Diario Regional		

PORVENIR	MADRUGADA	MAÑANA	TARDE	NOCHE	MÍNIMA	MÁXIMA
<b>VIERNES 08</b>	Nublado y chubascos débiles. Viento noroeste de hasta 50 km/h.	Nubosidad parcial y chubascos débiles. Viento noroeste de hasta 40 km/h.	Nublado y chubascos débiles. Viento noroeste de hasta 60 km/h.	Nublado y chubascos débiles. Viento noroeste de hasta 50 km/h.	7	13
<b>SÁBADO 09</b>	Nublado y chubascos débiles. Viento noroeste de hasta 50 km/h.	Nublado y chubascos débiles. Viento oeste de hasta 50 km/h.	Nublado y chubascos débiles. Viento oeste de hasta 50 km/h.	Nublado y chubascos débiles. Viento oeste de hasta 40 km/h.	6	12
<b>DOMINGO 10</b>	Nublado y chubascos débiles. Viento débil.	Nubosidad parcial. Viento suroeste de hasta 50 km/h.	Nubosidad parcial. Viento suroeste de hasta 50 km/h.	Nubosidad parcial. Viento suroeste de hasta 40 km/h.	5	12

PUERTO NATALES	MADRUGADA	MAÑANA	TARDE	NOCHE	MÍNIMA	MÁXIMA
<b>VIERNES 08</b>	Nublado. Viento noroeste de hasta 50 km/h.	Nublado. Viento noroeste de hasta 70 km/h.	Nublado y chubascos. Viento noroeste de hasta 85 km/h.	Nublado y chubascos. Viento oeste de hasta 70 km/h.	7	16
<b>SÁBADO 09</b>	Nublado y chubascos débiles. Viento oeste de hasta 60 km/h.	Nublado y chubascos débiles. Viento oeste de hasta 60 km/h.	Nublado y chubascos débiles. Viento oeste de hasta 60 km/h.	Nublado y chubascos débiles. Viento oeste de hasta 40 km/h.	6	11
<b>DOMINGO 10</b>	Nubosidad parcial y chubascos débiles. Viento noroeste de hasta 40 km/h.	Nubosidad parcial. Viento suroeste de hasta 40 km/h.	Nubosidad parcial. Viento suroeste de hasta 40 km/h.	Nubosidad parcial. Viento suroeste de hasta 40 km/h.	5	11

TORRES DEL PAINE	MADRUGADA	MAÑANA	TARDE	NOCHE	MÍNIMA	MÁXIMA
<b>VIERNES 08</b>	Nublado y chubascos débiles. Viento noroeste de hasta 50 km/h.	Nublado. Viento noroeste de hasta 70 km/h.	Nubosidad parcial y chubascos. Viento noroeste de hasta 90 km/h.	Nublado y chubascos. Viento oeste de hasta 70 km/h.	7	14
<b>SÁBADO 09</b>	Nublado y chubascos débiles. Viento oeste de hasta 70 km/h.	Nublado y chubascos débiles. Viento oeste de hasta 60 km/h.	Nublado y chubascos débiles. Viento oeste de hasta 60 km/h.	Nublado y chubascos débiles. Viento oeste de hasta 60 km/h.	6	11
<b>DOMINGO 10</b>	Nublado y chubascos débiles. Viento oeste de hasta 40 km/h.	Nubosidad parcial y chubascos débiles. Viento suroeste de hasta 40 km/h.	Nubosidad parcial y chubascos débiles. Viento débil.	Nubosidad parcial. Viento suroeste de hasta 40 km/h.	5	11

PUERTO WILLIAMS	MADRUGADA	MAÑANA	TARDE	NOCHE	MÍNIMA	MÁXIMA
<b>VIERNES 08</b>	Nublado y chubascos débiles. Viento noroeste de hasta 40 km/h.	Nublado y chubascos débiles. Viento noroeste de hasta 40 km/h.	Nublado y chubascos débiles. Viento noroeste de hasta 40 km/h.	Nublado y chubascos débiles. Viento oeste de hasta 40 km/h.	5	13
<b>SÁBADO 09</b>	Nubosidad parcial. Viento noroeste de hasta 40 km/h.	Nublado y chubascos débiles. Viento débil.	Nublado y chubascos débiles. Viento débil.	Nublado y chubascos débiles. Viento débil.	3	10
<b>DOMINGO 10</b>	Nublado y chubascos débiles. Viento oeste de hasta 40 km/h.	Nublado y chubascos débiles. Viento suroeste de hasta 40 km/h.	Nublado y chubascos débiles. Viento suroeste de hasta 40 km/h.	Nublado y chubascos débiles. Viento suroeste de hasta 40 km/h.	2	8

	<b>SISTEMA DE GESTIÓN DE EMERGENCIAS</b>	Código: F-PO-MAC-01R-03 Versión: 02 Página: 3 de 8
	<b>DIRECCIÓN REGIONAL DE ONEMI MAGALLANES Y DE LA ANTÁRTICA CHILENA</b>	
Informe de Monitoreo Diario Regional		


VILLA TEHUELCHES	MADRUGADA	MAÑANA	TARDE	NOCHE	MÍNIMA	MÁXIMA
<b>VIERNES 08</b>	Nublado y chubascos débiles. Viento noroeste de hasta 50 km/h.	Nublado. Viento noroeste de hasta 80 km/h.	Nublado y chubascos débiles. Viento noroeste de hasta 90 km/h.	Nubosidad parcial y chubascos débiles. Viento noroeste de hasta 80 km/h.	6	14
<b>SÁBADO 09</b>	Nubosidad parcial y chubascos débiles. Viento oeste de hasta 60 km/h.	Nublado y chubascos débiles. Viento oeste de hasta 60 km/h.	Nublado y chubascos débiles. Viento oeste de hasta 60 km/h.	Nublado y chubascos débiles. Viento oeste de hasta 40 km/h.	5	11
<b>DOMINGO 10</b>	Nubosidad parcial. Viento débil.	Nubosidad parcial. Viento suroeste de hasta 40 km/h.	Nubosidad parcial y chubascos débiles. Viento suroeste de hasta 40 km/h.	Nubosidad parcial. Viento suroeste de hasta 40 km/h.	3	14

CERRO SOMBRERO	MADRUGADA	MAÑANA	TARDE	NOCHE	MÍNIMA	MÁXIMA
<b>VIERNES 08</b>	Nublado y chubascos débiles. Viento noroeste de hasta 50 km/h.	Nublado y chubascos débiles. Viento oeste de hasta 50 km/h.	Nublado y chubascos débiles. Viento oeste de hasta 60 km/h.	Nubosidad parcial y chubascos débiles. Viento oeste de hasta 60 km/h.	7	16
<b>SÁBADO 09</b>	Nubosidad parcial. Viento oeste de hasta 50 km/h.	Nubosidad parcial. Viento oeste de hasta 60 km/h.	Nubosidad parcial y chubascos débiles. Viento oeste de hasta 60 km/h.	Nubosidad parcial y chubascos débiles. Viento oeste de hasta 50 km/h.	6	13
<b>DOMINGO 10</b>	Nublado. Viento suroeste de hasta 40 km/h.	Nubosidad parcial. Viento suroeste de hasta 40 km/h.	Nubosidad parcial y chubascos débiles. Viento suroeste de hasta 40 km/h.	Nubosidad parcial. Viento suroeste de hasta 40 km/h.	5	15

VILLA PUNTA DELGADA	MADRUGADA	MAÑANA	TARDE	NOCHE	MÍNIMA	MÁXIMA
<b>VIERNES 08</b>	Nublado y chubascos débiles. Viento noroeste de hasta 50 km/h.	Nublado y chubascos débiles. Viento noroeste de hasta 70 km/h.	Nublado y chubascos débiles. Viento oeste de hasta 80 km/h.	Nubosidad parcial y chubascos débiles. Viento oeste de hasta 60 km/h.	7	15
<b>SÁBADO 09</b>	Nubosidad parcial. Viento oeste de hasta 60 km/h.	Nubosidad parcial y chubascos débiles. Viento oeste de hasta 60 km/h.	Nublado y chubascos débiles. Viento oeste de hasta 60 km/h.	Nublado y chubascos débiles. Viento oeste de hasta 50 km/h.	6	13
<b>DOMINGO 10</b>	Nublado. Viento suroeste de hasta 50 km/h.	Nubosidad parcial. Viento suroeste de hasta 40 km/h.	Nubosidad parcial. Viento suroeste de hasta 50 km/h.	Nubosidad parcial. Viento suroeste de hasta 50 km/h.	5	14

PAMPA GUANACO	MADRUGADA	MAÑANA	TARDE	NOCHE	MÍNIMA	MÁXIMA
<b>VIERNES 08</b>	Nublado y chubascos débiles. Viento noroeste de hasta 40 km/h.	Nublado. Viento noroeste de hasta 40 km/h.	Nublado y chubascos débiles. Viento noroeste de hasta 50 km/h.	Nubosidad parcial y chubascos débiles. Viento oeste de hasta 50 km/h.	5	12
<b>SÁBADO 09</b>	Nubosidad parcial. Viento noroeste de hasta 40 km/h.	Nublado y chubascos débiles. Viento oeste de hasta 50 km/h.	Nublado y chubascos débiles. Viento oeste de hasta 40 km/h.	Nubosidad parcial. Viento débil.	4	13
<b>DOMINGO 10</b>	Nubosidad parcial. Viento débil.	Nubosidad parcial. Viento débil.	Nubosidad parcial. Viento débil.	Nubosidad parcial. Viento débil.	1	11

Fuente: Centro Meteorológico Regional Austral Fecha y hora de consulta: 07/02 17:12 horas

	<b>SISTEMA DE GESTIÓN DE EMERGENCIAS</b>	Código: F-PO-MAC-01R-03 Versión: 02 Página: 4 de 8
	<b>DIRECCIÓN REGIONAL DE ONEMI MAGALLANES Y DE LA ANTÁRTICA CHILENA</b>	
Informe de Monitoreo Diario Regional		

#### 4.3 Base Antártica Eduardo Frei Montalva

Día	Madrugada	Mañana	Tarde	Noche	Mínima	Máxima
<b>Viernes 08</b>	Cubierto y chubascos de nieve NW, 15 kt	Cubierto y aguanieve variando a nublado NW, 10 kt	Nublado NW, 10 kt	Nublado NE, 10 kt	-1	1
<b>Sábado 09</b>	Nublado y neblina SE, 10-15 kt	Nublado y chubascos de nieve SE, 20-25 kt	Nublado SE, 20 kt	Nublado SE, 15-20 kt	-1	0
<b>Domingo 10</b>	Nublado S, 10-15 kt	Nublado SW, 15-20 kt	Nublado SW, 15-20 kt	Nublado SW, 10-15 kt	-1	1

Fuente: Dirección Meteorológica de Chile Fecha y hora de consulta: 07/02 16:30 horas.

#### 5. INFORMACIÓN PLUVIOMÉTRICA AÑO NORMAL A LA FECHA: 50.2 mm

Comuna	Últimas 12 horas	Total a la Fecha	Déficit/Superávit	Fuente
Punta Arenas	Trazas	12.0 mm	Déficit 76.1 %	CMRA

Fuente: Dirección Meteorológica de Chile. Fecha y hora de consulta: 07/02 17:02 horas.

#### 6. ÍNDICE DE RADIACIÓN ULTRAVIOLETA

REGISTRADO HOY	PREVISTO PARA MAÑANA
9 MUY ALTO	8 – 10 MUY ALTO

Fuente: Centro Meteorológico Regional Austral. Fecha y hora de consulta: 07/02 17:02 horas.


#### 7. MONITOREO CAUDALES DE RÍOS

Estación	Fecha y hora	Altura (m)   Caudal (m <sup>3</sup> /seg)	Nivel de Peligro
Río Las Minas	07/02 17:00	0.180 / 0.178	BAJO
Río Paine	07/02 18:00	1.382 / 102.783	BAJO

Fuente: Dirección General de Aguas – Página Monitoreo Satelital

#### 8. ANÁLISIS TÉCNICO DE RIESGOS

Provincia/Comuna	Condición de amenaza	Recomendaciones
Región de Magallanes y de la Antártica Chilena	PRONÓSTICO TEMPERATURAS MAXIMAS ENTRE 12° y 16° C.	El SRPC deberá mantener vigilancia sobre áreas forestales vulnerables, para impedir, detectar y combatir oportunamente la ocurrencia de focos de incendios forestales, orientando a la población de zonas adyacentes a pastizales, matorrales y bosques, para evitar prácticas inapropiadas en el uso y manejo del fuego.
Región de Magallanes y de la Antártica Chilena	RADIACIÓN ULTRA VIOLETA 8 – 10 MUY ALTO	El SRPC recomienda a la población mantener los resguardos y protección necesarios por trabajos o actividades que se realicen a la intemperie, ante los riesgos derivados de la exposición a la luz solar, utilizando bloqueador solar, anteojos con filtro UV, gorros con visera. A su vez, informarse de las recomendaciones entregadas por las autoridades competentes en el área.
Región de Magallanes y de la Antártica Chilena	VIENTO DÉBIL A MODERADO	El SRPC deberán mantener las coordinaciones necesarias para la efectividad de los mecanismos de alerta y gestiones de prevención, a fin de evitar situaciones de riesgo para la población, ya que se podría generar afectación por desprendimientos o daños en techumbres, alteración de conectividad, interrupción de suministro eléctrico y

	<b>SISTEMA DE GESTIÓN DE EMERGENCIAS</b>	Código: F-PO-MAC-01R-03
	<b>DIRECCIÓN REGIONAL DE ONEMI MAGALLANES Y DE LA ANTÁRTICA CHILENA</b>	Versión: 02 Página: 5 de 8
Informe de Monitoreo Diario Regional		

		telefónico por caídas de árboles o parte de sus ramas en tendido eléctrico, tanto en sectores rurales como urbanos.
Región de Magallanes y de la Antártica Chilena	CHUBASCOS DÉBILES	El SRPC debe tener especial resguardo, por acumulación de agua en sectores bajos, posibles aumentos de caudal de los cursos de agua con potencial desborde, por lo que se deberá monitorear estado de ríos. Además, se deberá mantener monitoreo de los cursos de agua que se pudieran activar o generar arrastre de sedimento con las precipitaciones

#### 9. ESTADO DE CARRETERAS

Carreteras	Estado	Condición
<b>CH-257</b> Cruce Onaisin	Precaución por trabajos en la ruta y máxima precaución con animales silvestres en la ruta. Desde Cruce Onaisin hasta Cruces a las Flores, se encuentra pavimentado.	<b>ABIERTA, CON PRECAUCIÓN</b>
<b>Y-905</b> Williams-Navarino- Varios sectores	Cierre total de calzada, entre los kilómetros 30.320 al kilómetro 40.820, hasta el 31/03/2019, para realizar trabajos de tronaduras. Comuna de Cabo de Hornos.	<b>CIERRE TOTAL</b>
<b>LAS VÍAS DE TRÁNSITO ESTARÁN DEBIDAMENTE SEÑALIZADAS, SEGÚN LA NORMATIVA VIGENTE</b>		

Fuente: Fecha y hora de consulta: Carabineros de Chile/Constructora Vilicic 23/12 08:00 horas.


#### 10. ESTADO DE PUERTOS

Puerto	Estado del Puerto	Condición
Edén	Abierto, condiciones normales	Normal
Puerto Natales	Cerrado para naves menores DENTRO y FUERA de la bahía	Tiempo Variable
Punta Delgada	Cerrado para naves menores FUERA de la bahía	Tiempo Variable
Punta Arenas	Abierto, condiciones normales	Normal
Tierra del Fuego	Abierto, condiciones normales	Normal
Puerto Williams	Abierto, condiciones normales	Normal

Fuente: Gobernación Marítima. Fecha y hora de consulta: 07/02 19:00 horas.

#### 11. ESTADO DE AEROPUERTOS

Aeropuerto	Estado del Aeropuerto	Condición
<b>Punta Arenas</b> Aeropuerto Presidente Carlos Ibáñez del Campo.	<b>Operativo</b>	Pistas operativas. Pista disponible 1.815 metros.
<b>Puerto Natales</b> Aeródromo Teniente Julio Gallardo	<b>Operativo</b>	Horario desde el 12 de noviembre hasta el 31 de enero de 2019: Lunes-Domingo de 08:30 a 20:30 horas. Otras horas a requerimiento.
<b>Porvenir</b> Aeródromo Capitán Fuentes Martínez	<b>Operativo</b>	Horario de servicio: Lunes a Viernes de 08:00 a 17:30 horas. Sábado de 08:00 a 14:00 horas. Otros horarios, Domingo y festivos a requerimiento.
<b>Puerto Williams</b> Aeródromo Guardiamarina	<b>Operativo</b>	Horario de servicio: Lunes a Jueves de 08:30 a 17:30 horas.

	<b>SISTEMA DE GESTIÓN DE EMERGENCIAS</b>	Código: F-PO-MAC-01R-03
	<b>DIRECCIÓN REGIONAL DE ONEMI MAGALLANES Y DE LA ANTÁRTICA CHILENA</b>	Versión: 02 Página: 6 de 8
Informe de Monitoreo Diario Regional		


Zañartu		Viernes de 08:30 a 16:30 horas. Sábado de 08:30 a 13:00 horas. Otros horarios, Domingo y festivos a requerimiento.
<b>Antártica</b> Aeródromo Teniente Rodolfo Marsh Martin	<b>Operativo</b>	Horario de servicio: Lunes a jueves de 09:00 a 18:00 horas. Viernes 09:00 a 17:00 horas. Otros horarios, Sábado, Domingo y festivos a requerimiento.
<b>Timaukel</b> Aeródromo Pampa Guanaco	<b>Operativo</b>	Pista Habilitada (Sin personal DGAC)
<b>VUELOS REGIONALES</b>		
<b>Punta Arenas/Porvenir</b> <b>Porvenir/Punta Arenas</b>	<b>Operativo</b>	Vuelos Regionales Aerolínea DAP: <b>Salidas de lunes a viernes:</b> Punta Arenas – Porvenir: 08:15 horas, 12:30 horas y 17:00 horas Porvenir – Punta Arenas: 08:35 horas, 12:50 horas y 17:20 horas. <b>Salidas los días sábado:</b> Punta Arenas – Porvenir: 08:15 horas y 12:30 horas. Porvenir – Punta Arenas: 08:35 horas y 12:50 horas.
<b>Punta Arenas/Puerto Williams</b> <b>Puerto Williams/Punta Arenas</b>	<b>Operativo</b>	Vuelos Regionales Aerolínea DAP: Salidas de lunes a sábado: Punta Arenas – Puerto Williams: 10:00 horas. Puerto Williams – Punta Arenas: 11:30 horas.
<b>Punta Arenas/Pampa Guanaco</b> <b>Pampa Guanaco/Punta Arenas</b>	<b>Operativo</b>	Vuelos Regionales Aerolínea DAP: Desde el 05/10 2018 al 28/04/2019 Pta. Arenas-Pampa Guanaco-Punta Arenas. <b>Salidas:</b> Desde Punta Arenas. Viernes y domingo a las 18:00 horas <b>Salidas:</b> Desde Pampa Guanaco. Viernes y domingo a las 19:00 horas.

Fuente: DGAC/DAP Fecha y hora de consulta: 13/12 15:44 horas.

## 12. ESTADO DE PASOS FRONTERIZOS


Nombre Paso	Condición	Observaciones
Complejo Integración Austral	Normal	Horario de Atención: 24 Hrs.
Complejo Río Don Guillermo	Normal	Horario de Atención: 08:00 a 22:00 Hrs.
Complejo Dorotea	Normal	Horario de Atención: 08:00 a 00:00 Hrs.
Complejo Casas Viejas	Normal	Horario de Atención: 08:00 a 22:00 Hrs.
Complejo San Sebastián	Normal	Horario de Atención: 24:00 Hrs.
Complejo Río Bellavista	Normal	Horario de Atención: 08:00 a 22:00 Hrs.
Aduana Bahía Azul	Normal	Horario de atención: 08:00 a 21:00 Hrs (Solo Visado de facturas Ley Navarino y Pasavantes).

Fuente: Gobernaciones Provinciales-Carabineros. Fecha y hora de consulta: 18/01 18:45 Horas.

	<b>SISTEMA DE GESTIÓN DE EMERGENCIAS</b>	Código: F-PO-MAC-01R-03 Versión: 02
	<b>DIRECCIÓN REGIONAL DE ONEMI MAGALLANES Y DE LA ANTÁRTICA CHILENA</b>	Página: 7 de 8
Informe de Monitoreo Diario Regional		

### 13. ESTADO DE FERRY'S

Servicio Cruce	Condición	Observaciones			
Primera Angostura	Normal	<b>HORARIO DE VERANO 2019</b> ( Los horarios pueden variar por razones de fuerza mayor y operacional.)			
		<b>PUNTA DELGADA</b> 08:30 10:00 11:30 12:35 13:00 14:10 14:30 15:35 16:00 17:05 17:30 18:35 19:00 20:20 20:45 21:50 22:15 23:20 00:50 02:20	<b>BAHÍA AZUL</b> 09:15 10:40 12:15 13:20 13:45 14:55 15:15 16:20 16:45 17:50 18:15 19:20 20:00 21:05 21:30 22:35 23:00 00:05 01:35 03:05		
		Punta Arenas – Porvenir	Normal	<b>Ferry Pathagon</b>	
				<b>TRES PUENTES</b> 09:00 16:00	<b>BAHÍA CHILOTA</b> 12:30 19:30
		Punta Arenas Puerto Williams	Normal	<b>Ferry Yaghan:</b> Zarpó el día de hoy jueves 07/02 a las 18:00 horas, desde Terminal Tres Puentes hacia Puerto Williams, recalca el día sábado 09/02 a las 01:00 horas.  Zarpa el día sábado 09/02 a las 16:00 horas, desde Puerto Williams hacia Terminal Tres Puentes, recalca el día domingo 10/02 a las 23:00 horas.	
		Río Verde - Isla Riesco Isla Riesco - Río Verde	Normal	<b>Ferry Bahía Azul:</b> <b>De lunes a viernes:</b> (Río Verde – Isla Riesco) De 08:10 a 12:00 horas y en las tardes de 13:30 a 20:00 horas. <b>De lunes a viernes:</b> (Isla Riesco - Río Verde) De 08:00 a 11:50 horas y en las tardes de 13:20 a 19:50 horas. <b>Sábados, domingos y festivos:</b> (Río Verde – Isla Riesco) De 09:00 a 12:00 horas y de 14:30 a las 20:00 horas. <b>Sábados, domingos y festivos:</b> (Isla Riesco - Río Verde) De 08:50 a 11:50 horas y de 14:20 a las 19:50 horas.	
		Pto. Natales / Pto. Montt Pto. Montt / Pto. Natales	Normal	<b>Ferry Trinidad I:</b> Recaló el día de hoy 07/02 a las 08:00 horas en Natales, se espera su zarpe el día de mañana, hora por confirmar.	

	<b>SISTEMA DE GESTIÓN DE EMERGENCIAS</b>	Código: F-PO-MAC-01R-03 Versión: 02
	<b>DIRECCIÓN REGIONAL DE ONEMI MAGALLANES Y DE LA ANTÁRTICA CHILENA</b>	Página: 8 de 8
Informe de Monitoreo Diario Regional		

		<b>Ferry Evangelistas:</b> En navegación hacia Puerto Montt, se espera su recalada el día viernes 08/02 a las 05:00 horas.
<b>Tramo Norte - Sur</b> <b>Puerto Yungay - Caleta Tortel</b> <b>- Puerto Edén - Pto. Natales.</b>	<b>Normal</b>	<b>Crux Australis: Tramo Norte – Sur.</b>
		<b>Puerto Yungay:</b> Zarpa el día 09/02 a las 20:00 horas hacia Caleta Tortel, recalando el mismo día a las 22:00 horas. <b>Caleta Tortel:</b> Zarpa el día 09/02 a las 23:00 horas hacia Puerto Edén, recalca el día 10/02 a las 12:00 horas. <b>Puerto Edén:</b> Zarpa el día 10/02 a las 14:00 horas hacia Puerto Natales, recalca el día 11/02 a las 16:00 horas. <b>Puerto Natales:</b> Recala el día 11/02 a las 16:00 horas.
<b>Tramo Sur - Norte</b> <b>Pto. Natales.- Puerto Edén -</b> <b>Caleta Tortel - Puerto</b> <b>Yungay</b>	<b>Normal</b>	<b>Crux Australis: Tramo Sur-Norte.</b>
		<b>Puerto Natales:</b> Zarpó hoy jueves 07/02 a las 05:00 horas hacia Puerto Edén, recalca el día viernes 08/02 a las 07:00 horas. <b>Puerto Edén:</b> Zarpa el día viernes 08/02 a las 09:00 horas hacia Caleta Tortel, recalca el mismo día a las 22:00 horas. <b>Caleta Tortel:</b> Zarpa el día viernes 08/02 a las 23:00 horas hacia Puerto Yungay. <b>Puerto Yungay:</b> Recala el día sábado 09/02 a las 01:00 horas.

Capitanía de Puerto, Puerto Natales - Empresa Austral BROOM – NAVIMAG

Fecha y hora de consulta 07/02/2019 19:00 horas.

#### 14. ELABORACIÓN DEL INFORME

<b>Informe elaborado por:</b>	Ricardo Baltra Lizana
<b>Validado por:</b>	Eliana Gallardo Cárcamo

Centro de Alerta Temprana. Dirección Regional de ONEMI Magallanes y de la Antártica Chilena.