


| | | |
|---|---|-------------------------------|
|  | SISTEMA DE GESTIÓN DE EMERGENCIAS | Código: F-PO-MAC-01R-03 |
| | DIRECCIÓN REGIONAL DE ONEMI MAGALLANES Y DE LA ANTÁRTICA CHILENA | Versión: 02 Página: 1 de 8 |
| Informe de Monitoreo Diario Regional | | |

| Fecha del Informe | Hora de envío del Informe |
|--|---------------------------|
| Punta Arenas, 07 de noviembre del 2018 | 19:30 |

1. RESUMEN DE ALERTAS VIGENTES

| Nivel de Alerta | Evento | Cobertura | Amplitud |
|---------------------------|--------------------------|--|--------------------------------------|
| Verde Temprana Preventiva | Viento Normal a Moderado | Región de Magallanes y de la Antártica Chilena | Sistema Regional de Protección Civil |

Fuente: Dirección Regional de ONEMI Magallanes y de la Antártica Chilena

2. RESUMEN DE EMERGENCIAS DE LAS ÚLTIMAS 24 HORAS

| N° de Informe | Fecha y hora | Evento/Lugar | Resumen |
|---------------|--------------|--------------|---------|
| N/A | N/A | N/A | N/A |

Fuente: Dirección Regional de ONEMI Magallanes y de la Antártica Chilena

3. CONDICIONES DE TIEMPO Y NOVEDADES DE LA REGIÓN

| Provincia/Comuna | Condición de Tiempo | Novedades |
|--------------------------|----------------------------------|-------------------------------------|
| Magallanes | Nubosidad parcial, viento débil. | Sin novedades |
| Última Esperanza | Nublado, viento normal. | Sin novedades |
| Tierra del Fuego | Nublado, viento débil. | Derrame de petróleo, sector Cullen. |
| Antártica Chilena | Nublado, viento débil. | Sin novedades |

Fuente: Direcciones Provinciales y Comunales de Protección Civil y Emergencias.
Hora de término del monitoreo 18:21 horas.

4. PRONOSTICO METEOROLÓGICO REGIONAL (TRES DÍAS)


4.1 Avisos / Alertas / Alarmas meteorológicas

| Tipo | Fecha y hora de emisión | Descripción | Cobertura |
|------------|-------------------------|--------------------------|---|
| Aviso A232 | 06/11 16:50 | Viento Normal a Moderado | Región de Magallanes y de la Antártica Chilena. |


Fuente: Centro Meteorológico Regional Austral – Dirección Meteorológica de Chile

4.2 Provincia / Comuna

| PUNTA ARENAS | MADRUGADA | MAÑANA | TARDE | NOCHE | MÍNIMA | MÁXIMA |
|-------------------|--|---|---|---|--------|--------|
| JUEVES 08 | Nublado y chubascos débiles. Viento oeste de hasta 50 km/h. | Nublado y chubascos débiles. Viento suroeste de hasta 50 km/h. | Nublado y chubascos débiles. Viento suroeste de hasta 40 km/h. | Nublado. Viento suroeste de hasta 40 km/h. | 3 | 8 |
| VIERNES 09 | Nubosidad parcial. Viento suroeste de hasta 40km/h. | Nubosidad parcial. Viento suroeste de hasta 40km/h. | Nublado. Viento débil. | Nubosidad parcial. Viento débil. | 2 | 10 |
| SÁBADO 10 | Nubosidad parcial. Viento débil. | Nubosidad parcial. Viento débil. | Nubosidad parcial. Viento débil. | Nubosidad parcial. Viento débil. | 1 | 14 |


| | | |
|---|---|--|
|  | SISTEMA DE GESTIÓN DE EMERGENCIAS | Código: F-PO-MAC-01R-03 Versión: 02 Página: 2 de 8 |
| | DIRECCIÓN REGIONAL DE ONEMI MAGALLANES Y DE LA ANTÁRTICA CHILENA | |
| Informe de Monitoreo Diario Regional | | |

| PORVENIR | MADRUGADA | MAÑANA | TARDE | NOCHE | MÍNIMA | MÁXIMA |
|-------------------|--|--|--|--|--------|--------|
| JUEVES 08 | Nublado y chubascos débiles. Viento oeste de hasta 40 km/h. | Nublado y chubascos débiles. Viento suroeste de hasta 50 km/h. | Nublado. Viento suroeste de hasta 50 km/h. | Nubosidad parcial. Viento suroeste de hasta 40 km/h. | 2 | 8 |
| VIERNES 09 | Nubosidad parcial. Viento suroeste 40km/h. | Nubosidad parcial. Viento suroeste 40km/h. | Nublado. Viento débil. | Nubosidad parcial. Viento débil. | 2 | 9 |
| SÁBADO 10 | Nubosidad parcial. Viento débil. | Nubosidad parcial. Viento débil. | Nubosidad parcial. Viento débil. | Nubosidad parcial. Viento débil. | 1 | 13 |
| PUERTO NATALES | MADRUGADA | MAÑANA | TARDE | NOCHE | MÍNIMA | MÁXIMA |
| JUEVES 08 | Nublado y chubascos débiles. Viento oeste de hasta 60 km/h. | Nublado y chubascos débiles. Viento suroeste de hasta 40km/h. | Nublado. Viento débil. | Nubosidad parcial. Viento débil. | 3 | 10 |
| VIERNES 09 | Nubosidad parcial. Viento débil. | Nubosidad parcial. Viento débil. | Nubosidad parcial. Viento débil. | Nubosidad parcial. Viento débil. | 1 | 13 |
| SÁBADO 10 | Nubosidad parcial. Viento débil. | Nubosidad parcial. Viento débil. | Nubosidad parcial. Viento débil. | Nubosidad parcial. Viento débil. | 1 | 18 |
| TORRES DEL PAINE | MADRUGADA | MAÑANA | TARDE | NOCHE | MÍNIMA | MÁXIMA |
| JUEVES 08 | Nublado. Viento noroeste de hasta 70 km/h. | Nublado y chubascos débiles. Viento suroeste de hasta 50 km/h. | Nublado y chubascos débiles. Viento suroeste de hasta 40 km/h. | Nubosidad parcial. Viento débil. | 4 | 10 |
| VIERNES 09 | Nubosidad parcial. Viento débil. | Nubosidad parcial. Viento débil. | Nubosidad parcial. Viento débil. | Nubosidad parcial. Viento débil. | 1 | 14 |
| SÁBADO 10 | Nubosidad parcial. Viento débil. | Nubosidad parcial. Viento débil. | Nubosidad parcial. Viento débil. | Nubosidad parcial. Viento débil. | 1 | 18 |
| PUERTO WILLIAMS | MADRUGADA | MAÑANA | TARDE | NOCHE | MÍNIMA | MÁXIMA |
| JUEVES 08 | Nublado y chubascos de aguanieve. Viento suroeste de hasta 50 km/h. | Nublado y chubascos de agua y aguanieve. Viento suroeste de hasta 50 km/h. | Nublado y chubascos débiles. Viento suroeste de hasta 40km/h. | Nublado y chubascos débiles. Viento suroeste de hasta 40 km/h. | 0 | 5 |
| VIERNES 09 | Nublado y chubascos de aguanieve débiles. Viento suroeste de hasta 40km/h. | Nublado y chubascos de aguanieve débiles. Viento suroeste de hasta 40km/h. | Nublado y chubascos débiles. Viento suroeste de hasta 40km/h. | Nublado y chubascos débiles. Viento suroeste de hasta 40km/h. | -1 | 5 |
| SÁBADO 10 | Nubosidad parcial. Viento débil. | Nubosidad parcial. Viento débil. | Nublado. Viento débil. | Nublado. Viento débil. | -2 | 11 |

| | | |
|---|---|--|
|  | SISTEMA DE GESTIÓN DE EMERGENCIAS | Código: F-PO-MAC-01R-03 Versión: 02 Página: 3 de 8 |
| | DIRECCIÓN REGIONAL DE ONEMI MAGALLANES Y DE LA ANTÁRTICA CHILENA | |
| Informe de Monitoreo Diario Regional | | |

| VILLA TEHUELCHES | MADRUGADA | MAÑANA | TARDE | NOCHE | MÍNIMA | MÁXIMA |
|----------------------------|--|--|--|--|---------------|---------------|
| JUEVES 08 | Nublado y chubascos débiles. Viento oeste de hasta 60 km/h. | Nublado y chubascos débiles. Viento suroeste de hasta 50 km/h. | Nublado. Viento suroeste de hasta 40 km/h. | Nubosidad parcial. Viento débil. | 3 | 9 |
| VIERNES 09 | Nubosidad parcial. Viento débil. | Nubosidad parcial. Viento débil. | Nubosidad parcial. Viento débil. | Nubosidad parcial. Viento débil. | -1 | 11 |
| SÁBADO 10 | Nubosidad parcial. Viento débil. | Nubosidad parcial. Viento débil. | Nubosidad parcial. Viento débil. | Nubosidad parcial. Viento débil. | -1 | 17 |
| CERRO SOMBRERO | MADRUGADA | MAÑANA | TARDE | NOCHE | MÍNIMA | MÁXIMA |
| JUEVES 08 | Nublado. Viento oeste de hasta 60 km/h. | Nublado y chubascos débiles. Viento suroeste de hasta 60 km/h. | Nublado. Viento suroeste de hasta 60 km/h. | Nubosidad parcial. Viento suroeste de hasta 50 km/h. | 3 | 9 |
| VIERNES 09 | Nubosidad parcial. Viento suroeste de hasta 40 km/h. | Nubosidad parcial. Viento suroeste de hasta 40 km/h. | Nubosidad parcial. Viento suroeste de hasta 40 km/h. | Nubosidad parcial. Viento suroeste de hasta 40 km/h. | 1 | 10 |
| SÁBADO 10 | Nubosidad parcial. Viento débil. | Nubosidad parcial. Viento débil. | Nubosidad parcial. Viento débil. | Nubosidad parcial. Viento débil. | 1 | 15 |
| VILLA PUNTA DELGADA | MADRUGADA | MAÑANA | TARDE | NOCHE | MÍNIMA | MÁXIMA |
| JUEVES 08 | Nublado y chubascos débiles. Viento suroeste de hasta 60 km/h. | Nublado y chubascos débiles. Viento suroeste de hasta 60 km/h. | Nublado. Viento suroeste de hasta 40 km/h. | Nubosidad parcial. Viento suroeste de hasta 40 km/h. | 3 | 9 |
| VIERNES 09 | Nubosidad parcial. Viento suroeste de hasta 50 km/h. | Nubosidad parcial. Viento suroeste de hasta 40 km/h. | Nublado. Viento suroeste de hasta 40 km/h. | Nubosidad parcial. Viento suroeste de hasta 40 km/h. | 1 | 10 |
| SÁBADO 10 | Nubosidad parcial. Viento débil. | Nubosidad parcial. Viento débil. | Nubosidad parcial. Viento débil. | Nubosidad parcial. Viento débil. | 2 | 17 |
| PAMPA GUANACO | MADRUGADA | MAÑANA | TARDE | NOCHE | MÍNIMA | MÁXIMA |
| JUEVES 08 | Nublado con chubascos débiles. Viento suroeste de hasta 50 km/h. | Nubosidad parcial. Viento suroeste de hasta 60 km/h. | Nubosidad parcial. Viento suroeste de hasta 50 km/h. | Nubosidad parcial. Viento suroeste de hasta 40 km/h. | 0 | 9 |
| VIERNES 09 | Nubosidad parcial. Viento suroeste de hasta 50 km/h. | Nubosidad parcial. Viento débil. | Nubosidad parcial. Viento débil. | Nubosidad parcial. Viento débil. | -2 | 10 |
| SÁBADO 10 | Nubosidad parcial. Viento débil. | Nubosidad parcial. Viento débil. | Nubosidad parcial. Viento débil. | Nubosidad parcial. Viento débil. | -2 | 13 |

Fuente: Centro Meteorológico Regional Austral Fecha y hora de consulta: 07/11 17:11 horas

| | | |
|---|---|--|
|  | SISTEMA DE GESTIÓN DE EMERGENCIAS | Código: F-PO-MAC-01R-03 Versión: 02 Página: 4 de 8 |
| | DIRECCIÓN REGIONAL DE ONEMI MAGALLANES Y DE LA ANTÁRTICA CHILENA | |
| Informe de Monitoreo Diario Regional | | |

4.3 Base Antártica Eduardo Frei Montalva:

| Día | Madrugada | Mañana | Tarde | Noche | Minima | Máxima |
|-------------------|--|--|--|--|--------|--------|
| Jueves 08 | Cubierto variando a nublado <i>Viento SE, 15 kt</i> | Nublado <i>Viento SE, 20 kt</i> | Cubierto y chubascos de nieve débiles <i>Viento SW, 15 kt</i> | Cubierto y chubascos de nieve débiles <i>Viento SW, 10 kt</i> | -4 | -3 |
| Viernes 09 | Cubierto <i>Viento SW, 10 kt</i> | Cubierto y chubascos de nieve débiles <i>Viento SW, 15 kt</i> | Cubierto <i>Viento SW, 15-20 kt</i> | Nublado <i>Viento SW, 15 kt</i> | -4 | -2 |
| Sábado 10 | Cubierto <i>Viento SW, 15-20 kt</i> | Cubierto y neblina <i>Viento W, 15-20 kt</i> | Cubierto, nevada débil y niebla <i>Viento W, 20 kt</i> | Cubierto y niebla <i>Viento SW, 20-25 kt</i> | -3 | -1 |

Fuente: Dirección Meteorológica de Chile Fecha y hora de consulta: 07/11 12:58 horas.

5. INFORMACIÓN PLUVIOMÉTRICA AÑO NORMAL A LA FECHA: 355.5 MM

| Comuna | Últimas 12 horas | Total a la Fecha | Déficit/Superávit | Fuente |
|--------------|------------------|------------------|-------------------|--------|
| Punta Arenas | Trazas | 316.0 mm | Déficit 11.1 % | CMRA |

Fuente: Dirección Meteorológica de Chile Fecha y hora de consulta: 07/11 17:11 horas.

6. ÍNDICE DE RADIACIÓN ULTRAVIOLETA

| REGISTRADO HOY | PREVISTO PARA MAÑANA |
|----------------|----------------------|
| 8 MUY ALTO | 3 – 5 MODERADO |

Fuente: Centro Meteorológico Regional Austral. Fecha y hora de consulta: 07/11 17:18 horas.


7. MONITOREO CAUDALES DE RÍOS

| Estación | Fecha y hora | Altura (m) Caudal (m ³ /seg) | Nivel de Peligro |
|---------------|--------------|---|------------------|
| Río Las Minas | 07/11 17:00 | 0.210 0.316 | BAJO |
| Río Paine | 07/11 17:00 | 0.830 33.965 | BAJO |

Fuente: Dirección General de Aguas – Página Monitoreo Satelital

8. ANÁLISIS TÉCNICO DE RIESGOS

| Provincia/Comuna | Condición de amenaza | Recomendaciones |
|--|--------------------------|---|
| Región de Magallanes y de la Antártica Chilena | VIENTO NORMAL A MODERADO | El SRPC deberán mantener las coordinaciones necesarias para la efectividad de los mecanismos de alerta y gestiones de prevención, a fin de evitar situaciones de riesgo para la población, ya que se podría generar afectación por desprendimientos o daños en techumbres, alteración de conectividad, interrupción de suministro eléctrico y telefónico por caídas de árboles o parte de sus ramas en tendido eléctrico, tanto en sectores rurales como urbanos. |
| Región de Magallanes y de la Antártica Chilena | CHUBASCOS DÉBILES | El SRPC debe tener especial resguardo, por acumulación de agua en sectores bajos, posibles aumentos de caudal de los cursos de agua con potencial desborde, por lo que se deberá monitorear estado de ríos. Además, se deberá mantener monitoreo de los cursos de agua que se pudieran activar o generar arrastre de sedimento con las precipitaciones. |

| | | |
|---|---|-------------------------------|
|  | SISTEMA DE GESTIÓN DE EMERGENCIAS | Código: F-PO-MAC-01R-03 |
| | DIRECCIÓN REGIONAL DE ONEMI MAGALLANES Y DE LA ANTÁRTICA CHILENA | Versión: 02 Página: 5 de 8 |
| Informe de Monitoreo Diario Regional | | |

| | | |
|--|---|--|
| Región de Magallanes y de la Antártica Chilena | PRONÓSTICO TEMPERATURAS MÁXIMAS ENTRE 5° y 18° C. | El SRPC deberá mantener vigilancia sobre áreas forestales vulnerables, para impedir, detectar y combatir oportunamente la ocurrencia de focos de incendios forestales, orientando a la población de zonas adyacentes a pastizales, matorrales y bosques, para evitar prácticas inapropiadas en el uso y manejo del fuego. |
| Región de Magallanes y de la Antártica Chilena | RADIACIÓN ULTRAVIOLETA 3 – 5 MODERADO | El SRPC recomienda a la población mantener los resguardos y protección necesarios por trabajos o actividades que se realicen a la intemperie, ante los riesgos derivados de la exposición a la luz solar, utilizando bloqueador solar, anteojos con filtro UV, gorros con visera. A su vez, informarse de las recomendaciones entregadas por las autoridades competentes en el área. |
| Comuna de Cabo de Hornos | CHUBASCOS DE AGUANIEVE | El SRPC deberá mantener atención a posibles situaciones de aislamiento por acumulación de nieve en caminos interiores y al congelamiento en rutas. Se recomienda a los conductores tomar precauciones producto de posibles problemas en las vías. Además, se deberá tomar atención a las posibles acumulaciones de nieve en relación a predios agrícolas y ganaderos. |

9. ESTADO DE CARRETERAS


| Carreteras | Estado | Condición |
|----------------------------------|---|--------------------------------|
| Y-290 | Ruta Y-290 se encuentra Cerrada para el tránsito vehicular, ruta que empalma con Ruta 9. Vía opcional para transitar Y-300. | CERRADA |
| Y - 150 | Cierre parcial por conservación en el tramo comprendido entre el km. 16.700 hasta el km. 23.400 desde el día 20/10 hasta el día 30/11 en la Comuna de Torres del Paine. | CIERRE PARCIAL |
| CH-257 Cruce Onaissin | Precaución por trabajos en la vía y además por animales silvestres. | ABIERTA, CON PRECAUCIÓN |

Fuente: Fecha y hora de consulta: Carabineros 13/10 21:51 horas

10. ESTADO DE PUERTOS

| Puerto | Estado del Puerto | Condición |
|------------------|---|-----------------|
| Edén | Cerrado para naves menores dentro y fuera de la bahía | Mal tiempo |
| Puerto Natales | Cerrado para naves menores dentro y fuera de la bahía | Tiempo variable |
| Punta Delgada | Abierto, condiciones normales | Normal |
| Punta Arenas | Cerrado para naves menores fuera de la bahía | Tiempo variable |
| Tierra del Fuego | Cerrado para naves menores dentro y fuera de la bahía | Tiempo variable |
| Puerto Williams | Abierto, condiciones normales | Normal |


Fuente: Gobernación Marítima. Fecha y hora de consulta: 07/11 18:30 horas.

| | | |
|---|---|--|
|  | SISTEMA DE GESTIÓN DE EMERGENCIAS | Código: F-PO-MAC-01R-03 Versión: 02 |
| | DIRECCIÓN REGIONAL DE ONEMI MAGALLANES Y DE LA ANTÁRTICA CHILENA | Página: 6 de 8 |
| Informe de Monitoreo Diario Regional | | |

11. ESTADO DE AEROPUERTOS

| Aeropuerto | Estado del Aeropuerto | Condición |
|---|--|--|
| Punta Arenas Aeropuerto Presidente Carlos Ibáñez del Campo. | Operativo | Las 6 Pistas se encuentran operativas las 24 Hrs. (Solo con trabajos esporádicos). |
| Puerto Natales Aeródromo Teniente Julio Gallardo | Operativo | De lunes a jueves: 08:30 a 17:30 horas. Viernes: 08:30 a 16:30 horas. Después de horario a requerimiento. |
| Porvenir Aeródromo Capitán Fuentes Martínez | Operativo | A requerimiento: De lunes a jueves después las 17:30 horas. Viernes después de las 16:30 horas. Sábado: después de las 14:30 horas. Domingo y festivos a requerimiento. |
| | | Vuelos Regionales Aerolínea DAP: Salidas: De lunes a viernes: Punta Arenas – Porvenir: 08:15 horas, 12:30 horas y 17:00 horas Porvenir – Punta Arenas: 08:35 horas, 12:50 horas y 17:20 horas. Salida: Sábado: Punta Arenas – Porvenir: 08:15 horas y 12:30 horas. Porvenir – Punta Arenas: 08:35 horas y 12:50 horas. |
| Puerto Williams Aeródromo Guardiamarina Zañartu | Operativo | A requerimiento: De lunes a jueves después de las 17:30 horas. Viernes después de las 16:30 horas. Sábados después de las 13:00 horas. Domingo y festivos a requerimiento |
| | | Vuelos Regionales Aerolínea DAP: Salidas: De lunes a sábado: Punta Arenas – Puerto Williams: 10:00 horas. Puerto Williams – Punta Arenas: 11:30 horas. |
| Antártica Aeródromo Teniente Rodolfo Marsh Martin | Operativo | A requerimiento. |
| Timaukel Aeródromo Pampa Guanaco | Pista Habilitada (Sin concesión DGAC) | Vuelos Regionales Aerolínea DAP: Desde el 05/10 2018 al 28/04/2019 Pta. Arenas-Pampa Guanaco-Punta Arenas. Salidas: Desde Punta Arenas. Viernes y domingo a las 18:00 horas Salidas: Desde Pampa Guanaco. Viernes y domingo a las 19:00 horas. |

Fuente: DGAC/DAP Fecha y hora de consulta: 12/10 22:32 horas.

| | | |
|---|---|--|
|  | SISTEMA DE GESTIÓN DE EMERGENCIAS | Código: F-PO-MAC-01R-03 Versión: 02 Página: 7 de 8 |
| | DIRECCIÓN REGIONAL DE ONEMI MAGALLANES Y DE LA ANTÁRTICA CHILENA | |
| Informe de Monitoreo Diario Regional | | |


12. ESTADO DE PASOS FRONTERIZOS

| Nombre Paso | Condición | Observaciones |
|------------------------------|-----------|---|
| Complejo Integración Austral | Normal | Horario de Atención: 24 Hrs. |
| Complejo Río Don Guillermo | Normal | Horario de Atención: 08:00 a 22:00 Hrs. |
| Complejo Dorotea | Normal | Horario de Atención: 08:00 a 00:00 Hrs. |
| Complejo Casas Viejas | Normal | Horario de Atención: 08:00 a 22:00 Hrs. |
| Complejo San Sebastián | Normal | Horario de Atención: 24:00 Hrs. |
| Complejo Río Bellavista | Normal | Horario de Atención: 08:00 a 22:00 Hrs. |

Fuente: Gobernaciones Provinciales-Carabineros. Fecha y hora de consulta: 03/11 07:30 Horas.

13. ESTADO DE FERRY'S

| Servicio Cruce | Condición | Observaciones |
|--|---------------|--|
| Primera Angostura | Normal | Horarios: Desde el 03.NOV.2018 al 31.MAR.2019 (Los horarios pueden variar por razones de fuerza mayor y operacional.) Ferry Patagonia: Inicia primer zarpe a las 08:30 horas desde terminal Punta Delgada; primer zarpe desde Bahía Azul a las 09:15; último zarpe desde Punta Delgada a las 22:15 horas y último zarpe desde Bahía Azul a las 23:00 horas. Ferry Pionero: Inicia primer zarpe a las 12:35 horas desde terminal Punta Delgada; y primer zarpe desde Bahía Azul a las 13:20; último zarpe desde Punta Delgada a las 02:20 horas y último zarpe desde Bahía Azul a las 03:05 horas. |
| Punta Arenas – Porvenir (Terminal Tres Puentes- Terminal Bahía Chilota) | Normal | Ferry Pathagon: Zarpa hoy desde Porvenir a las 20:00 horas. Zarpa el día 08/11 desde Punta Arenas a las 09:00 horas, retornando desde Porvenir a las 14:00 horas. |
| Punta Arenas Puerto Williams | Normal | Ferry Yaghan: Zarpa el día 08/11 a las 18:00 Hrs desde Punta Arenas, recalando el día 10/11 a las 01:00 Hrs en Puerto Williams. |
| Río Verde - Isla Riesco Isla Riesco - Río Verde | Normal | Ferry Bahía Azul: De lunes a viernes: (Río Verde – Isla Riesco) De 08:10 a 12:00 horas y en las tardes de 13:30 a 20:00 horas. De lunes a viernes: (Isla Riesco - Río Verde) De 08:00 a 11:50 horas y en las tardes de 13:20 a 19:50 horas. Sábados, domingos y festivos: (Río Verde – Isla Riesco) De 09:00 a 12:00 horas y de 14:30 a las 20:00 horas. Sábados, domingos y festivos: (Isla Riesco - Río Verde) De 08:50 a 11:50 horas y de 14:20 a las 19:50 horas. |
| Pto. Natales / Pto. Montt Pto. Montt / Pto. Natales | Normal | Ferry Trinidad I: Se encuentra en Puerto Montt, próximo zarpe por confirmar. Ferry Evangelistas: En navegación hacia Puerto Montt, recalca el día 09/11 a las 07:00 Hrs. |

| | | |
|---|---|--|
|  | SISTEMA DE GESTIÓN DE EMERGENCIAS | Código: F-PO-MAC-01R-03 Versión: 02 |
| | DIRECCIÓN REGIONAL DE ONEMI MAGALLANES Y DE LA ANTÁRTICA CHILENA | Página: 8 de 8 |
| Informe de Monitoreo Diario Regional | | |

| | | |
|--|---------------|---|
| Tramo Norte - Sur Puerto Yungay - Caleta Tortel - Puerto Edén - Pto. Natales. | Normal | Crux Australis: Tramo Norte – Sur. |
| | | Pto. Yungay: Zarpa hacia Caleta Tortel, el día sábado 10/11 a las 20:00 horas, recalando el mismo día a las 22:00 horas. Caleta Tortel: Zarpa hacia Puerto Edén el día sábado 10/11 a las 23:00 horas, recalando el día domingo 11/11 a las 12:00 horas. Puerto Edén: Zarpa hacia Puerto Natales el día domingo 11/11 a las 14:00 horas. Puerto Natales: Recala el día lunes 12/11 a las 16:00 horas. |
| Tramo Sur - Norte Pto. Natales.- Puerto Edén - Caleta Tortel - Puerto Yungay | Normal | Crux Australis: Tramo Sur-Norte. |
| | | Puerto Natales: Zarpa hacia Puerto Edén el día jueves 08/11 a las 05:00 horas, recalca el día viernes 09/11 a las 07:00 Hrs. Puerto Edén: Zarpa hacia Caleta Tortel el día viernes 09/11 a las 09:00 horas, recalca el mismo día a las 22:00 Hrs. Caleta Tortel: Zarpa hacia Puerto Yungay el día viernes 09/11 a las 23:00 horas, recalca el día sábado 10/11 a las 01:00 Hrs. Puerto Yungay: Recala el día sábado 10/11 a las 01:00 horas. |

Capitanía de Puerto, Puerto Natales - Empresa Austral BROOM – NAVIMAG

Fecha y hora de consulta 07/11/2018 18:00 horas.

14. ELABORACIÓN DEL INFORME

| | |
|-------------------------------|---------------------------|
| Informe elaborado por: | Jonathan López Valdés |
| Validado por: | Carolina Livacic Alvarado |

Centro de Alerta Temprana. Dirección Regional de ONEMI Magallanes y de la Antártica Chilena.