	SISTEMA DE GESTIÓN DE EMERGENCIAS	Código: F-PO-MAC-01R-03
	DIRECCIÓN REGIONAL DE ONEMI MAGALLANES Y DE LA ANTÁRTICA CHILENA	Versión: 02 Página: 1 de 8
Informe de Monitoreo Diario Regional		

Fecha del Informe	Hora de envío del Informe
Punta Arenas, 08 de Febrero del 2019	19:30

1. RESUMEN DE ALERTAS VIGENTES

Nivel de Alerta	Evento	Cobertura	Amplitud
Temprana Preventiva	Reforzamiento de recursos para el combate de incendios forestales	Región de Magallanes y de la Antártica Chilena	SRPC
Temprana Preventiva	Viento normal a moderado	Provincias de Magallanes y Última Esperanza	SRPC

Fuente: Dirección Regional de ONEMI Magallanes y de la Antártica Chilena

2. RESUMEN DE EMERGENCIAS DE LAS ÚLTIMAS 24 HORAS

N° de Informe	Fecha y hora	Evento/Lugar	Resumen
N/A	N/A	N/A	N/A

Fuente: Dirección Regional de ONEMI Magallanes y de la Antártica Chilena

3. CONDICIONES DE TIEMPO Y NOVEDADES DE LA REGIÓN

Provincia/comuna	Condición de tiempo	Novedades
Magallanes	Nubosidad parcial con chubascos, viento débil	Sin novedades
Última Esperanza	Nubosidad parcial viento débil	Sin novedades
Tierra del Fuego	Nublado, viento fuerte	Sin novedades
Antártica Chilena	Nublado con chubascos, viento débil	Sin novedades

Fuente: Direcciones Provinciales y Comunales de Protección Civil y Emergencias.
Hora de término del monitoreo 18:40 horas.

4. PRONOSTICO METEOROLÓGICO REGIONAL (TRES DÍAS)


4.1 Avisos / Alertas / Alarmas meteorológicas

Tipo	Fecha y hora de emisión	Descripción	Cobertura
Aviso CNA A22/2019	07.02.2019 15:50	Viento normal a moderado	Provincias Magallanes y Última Esperanza

Fuente: Centro Meteorológico Regional Austral – Dirección Meteorológica de Chile

4.2 Provincia/Comuna

PUNTA ARENAS	MADRUGADA	MAÑANA	TARDE	NOCHE	MÍNIMA	MÁXIMA
SÁBADO 09	Nublado con chubascos débiles. Viento oeste hasta 50 km/h.	Nublado con chubascos débiles. Viento oeste hasta 60 km/h.	Nublado con chubascos débiles. Viento oeste hasta 50 km/h.	Nublado con chubascos débiles. Viento oeste hasta 50 km/h.	5	12
DOMINGO 10	Nublado. Viento suroeste hasta 40 km/h.	Nubosidad Parcial. Viento suroeste hasta 40 km/h.	Nubosidad Parcial. Viento suroeste hasta 40 km/h.	Nubosidad Parcial. Viento suroeste hasta 40 km/h.	4	11
LUNES 11	Nubosidad Parcial. Viento suroeste hasta 40 km/h.	Nubosidad Parcial. Viento oeste hasta 40 km/h.	Nublado. Viento oeste hasta 40 km/h.	Nublado con chubascos débiles. Viento oeste hasta 50 km/h.	4	13


	SISTEMA DE GESTIÓN DE EMERGENCIAS	Código: F-PO-MAC-01R-03 Versión: 02 Página: 2 de 8
	DIRECCIÓN REGIONAL DE ONEMI MAGALLANES Y DE LA ANTÁRTICA CHILENA	
Informe de Monitoreo Diario Regional		

PORVENIR	MADRUGADA	MAÑANA	TARDE	NOCHE	MÍNIMA	MÁXIMA
SÁBADO 09	Nublado con chubascos débiles. Viento oeste hasta 50 km/h.	Nublado con chubascos débiles. Viento oeste hasta 60 km/h.	Nublado con chubascos débiles. Viento suroeste hasta 60 km/h.	Nublado con chubascos débiles. Viento suroeste hasta 50 km/h.	6	11
DOMINGO 10	Nublado. Viento suroeste hasta 50 km/h.	Nubosidad Parcial. Viento suroeste hasta 50 km/h.	Nubosidad Parcial. Viento suroeste hasta 50 km/h.	Nubosidad Parcial. Viento oeste hasta 40 km/h.	3	10
LUNES 11	Nubosidad Parcial. Viento oeste hasta 40 km/h.	Nubosidad Parcial. Viento oeste hasta 40 km/h.	Nublado. Viento oeste hasta 40 km/h.	Nublado con chubascos débiles. Viento oeste hasta 40 km/h.	4	13

PUERTO NATALES	MADRUGADA	MAÑANA	TARDE	NOCHE	MÍNIMA	MÁXIMA
SÁBADO 09	Nublado con chubascos. Viento oeste hasta 60 km/h.	Nublado con chubascos débiles. Viento oeste hasta 60 km/h.	Nublado con chubascos débiles. Viento oeste hasta 70 km/h.	Nublado con chubascos débiles. Viento oeste hasta 50 km/h.	5	11
DOMINGO 10	Nublado. Viento oeste hasta 40 km/h.	Nubosidad Parcial. Viento oeste hasta 40 km/h.	Nubosidad Parcial. Viento suroeste hasta 40 km/h.	Nubosidad Parcial. Viento suroeste hasta 40 km/h.	4	12
LUNES 11	Nubosidad Parcial. Viento débil	Nubosidad Parcial. Viento débil	Nublado. Viento débil	Nublado. Viento débil	2	15


TORRES DEL PAINE	MADRUGADA	MAÑANA	TARDE	NOCHE	MÍNIMA	MÁXIMA
SÁBADO 09	Nublado con chubascos. Viento oeste hasta 70 km/h.	Nublado con chubascos. Viento oeste hasta 70 km/h.	Nublado con chubascos débiles. Viento oeste hasta 70 km/h.	Nublado con chubascos débiles. Viento oeste hasta 60 km/h.	5	11
DOMINGO 10	Nublado con chubascos débiles. Viento oeste hasta 50 km/h.	Nubosidad Parcial con chubascos débiles. Viento suroeste hasta 50 km/h.	Nubosidad Parcial. Viento suroeste hasta 40 km/h.	Nubosidad Parcial. Viento débil	4	13
LUNES 11	Nubosidad Parcial. Viento débil	Nubosidad Parcial. Viento débil	Nublado. Viento débil	Nublado. Viento oeste hasta 40 km/h.	3	15

PUERTO WILLIAMS	MADRUGADA	MAÑANA	TARDE	NOCHE	MÍNIMA	MÁXIMA
SÁBADO 09	Nublado. Viento oeste hasta 40 km/h.	Nublado con chubascos débiles. Viento oeste hasta 40 km/h.	Nublado con chubascos. Viento suroeste hasta 50 km/h.	Nublado con chubascos débiles. Viento suroeste hasta 40 km/h.	3	10
DOMINGO 10	Nublado con chubascos débiles. Viento suroeste hasta 40 km/h.	Nublado con chubascos débiles. Viento suroeste hasta 40 km/h.	Nublado con chubascos débiles. Viento suroeste hasta 40 km/h.	Nublado con chubascos débiles. Viento suroeste hasta 50 km/h.	2	8
LUNES 11	Nublado. Viento suroeste hasta 50 km/h.	Nublado. Viento suroeste hasta 50 km/h.	Nublado con chubascos débiles. Viento suroeste hasta 50 km/h.	Nublado con chubascos débiles. Viento suroeste hasta 50 km/h.	3	12

	SISTEMA DE GESTIÓN DE EMERGENCIAS	Código: F-PO-MAC-01R-03 Versión: 02 Página: 3 de 8
	DIRECCIÓN REGIONAL DE ONEMI MAGALLANES Y DE LA ANTÁRTICA CHILENA	
Informe de Monitoreo Diario Regional		

VILLA TEHUELCHES	MADRUGADA	MAÑANA	TARDE	NOCHE	MÍNIMA	MÁXIMA
SÁBADO 09	Nublado. Viento oeste hasta 60 km/h.	Nublado con chubascos débiles. Viento oeste hasta 60 km/h.	Nublado con chubascos débiles. Viento oeste hasta 70 km/h.	Nublado. Viento oeste hasta 50 km/h.	3	12
DOMINGO 10	Nublado. Viento oeste hasta 50 km/h.	Nublado. Viento suroeste hasta 50 km/h.	Nubosidad Parcial. Viento suroeste hasta 50 km/h.	Nubosidad Parcial. Viento suroeste hasta 50 km/h.	3	11
LUNES 11	Nubosidad Parcial. Viento débil	Nublado. Viento débil	Nublado. Viento oeste hasta 40 km/h.	Nublado con chubascos débiles. Viento oeste hasta 60 km/h.	1	15
CERRO SOMBRERO	MADRUGADA	MAÑANA	TARDE	NOCHE	MÍNIMA	MÁXIMA
SÁBADO 09	Nublado. Viento oeste hasta 60 km/h.	Nublado. Viento oeste hasta 70 km/h.	Nublado con chubascos débiles. Viento oeste hasta 60 km/h.	Nublado con chubascos débiles. Viento oeste hasta 50 km/h.	5	12
DOMINGO 10	Nublado. Viento suroeste hasta 40 km/h.	Nubosidad Parcial. Viento suroeste hasta 40 km/h.	Nubosidad Parcial. Viento suroeste hasta 50 km/h.	Nubosidad Parcial. Viento suroeste hasta 50 km/h.	2	10
LUNES 11	Nubosidad Parcial. Viento suroeste hasta 50 km/h.	Nubosidad Parcial. Viento suroeste hasta 50 km/h.	Nublado. Viento oeste hasta 50 km/h.	Nublado. Viento oeste hasta 50 km/h.	3	13
VILLA PUNTA DELGADA	MADRUGADA	MAÑANA	TARDE	NOCHE	MÍNIMA	MÁXIMA
SÁBADO 09	Nublado. Viento oeste hasta 60 km/h.	Nublado. Viento oeste hasta 70 km/h.	Nublado con chubascos débiles. Viento oeste hasta 60 km/h.	Nublado con chubascos débiles. Viento suroeste hasta 50 km/h.	6	13
DOMINGO 10	Nublado con chubascos débiles. Viento suroeste hasta 60 km/h.	Nublado. Viento suroeste hasta 50 km/h.	Nubosidad Parcial. Viento suroeste hasta 60 km/h.	Nubosidad Parcial. Viento suroeste hasta 50 km/h.	4	11
LUNES 11	Nublado. Viento suroeste hasta 50 km/h.	Nubosidad Parcial. Viento suroeste hasta 50 km/h.	Nubosidad Parcial. Viento suroeste hasta 40 km/h.	Nubosidad Parcial. Viento oeste hasta 60 km/h.	5	15
PAMPA GUANACO	MADRUGADA	MAÑANA	TARDE	NOCHE	MÍNIMA	MÁXIMA
SÁBADO 09	Nublado. Viento oeste hasta 50 km/h.	Nublado. Viento oeste hasta 50 km/h.	Nubosidad Parcial. Viento suroeste hasta 50 km/h.	Nubosidad Parcial. Viento suroeste hasta 40 km/h.	4	13
DOMINGO 10	Nublado. Viento débil	Nubosidad Parcial. Viento débil	Nubosidad Parcial. Viento débil	Nubosidad Parcial. Viento suroeste hasta 40 km/h.	1	12
LUNES 11	Nubosidad Parcial. Viento oeste hasta 60 km/h.	Nublado. Viento oeste hasta 60 km/h.	Nublado. Viento oeste hasta 60 km/h.	Nublado. Viento oeste hasta 60 km/h.	2	13

Fuente: Centro Meteorológico Regional Austral Fecha y hora de consulta: 08/02 17:25 horas

	SISTEMA DE GESTIÓN DE EMERGENCIAS	Código: F-PO-MAC-01R-03 Versión: 02 Página: 4 de 8
	DIRECCIÓN REGIONAL DE ONEMI MAGALLANES Y DE LA ANTÁRTICA CHILENA	
Informe de Monitoreo Diario Regional		

4.3 Base Antártica Eduardo Frei Montalva

Día	Madrugada	Mañana	Tarde	Noche	Minima	Máxima
Sábado 09	Nublado E, 05-10 kt	Nublado E, 20-25 kt	Nublado E, 15-20 kt	Nublado SE, 10-15 kt	-1	1
Domingo 10	Nublado SW, 05-10 kt	Nublado W, 10-15 kt	Nublado W, 10-15 kt	Nublado W, 10-15 kt	-1	1
Lunes 11	Nublado SW, 10-15 kt	Nublado SW, 05-10 kt	Nublado SW, 15-20 kt	Cubierto, aguanieve y neblina W, 15-20 kt	0	1

Fuente: Dirección Meteorológica de Chile Fecha y hora de consulta: 08/02 16:00 horas.

5. INFORMACIÓN PLUVIOMÉTRICA AÑO NORMAL A LA FECHA: 51.2 mm

Comuna	Últimas 12 horas	Total a la Fecha	Déficit/Superávit	Fuente
Punta Arenas	Trazas	13,2 mm	Déficit 74.2 %	CMRA

Fuente: Dirección Meteorológica de Chile. Fecha y hora de consulta: 08/02 17:25 horas.

6. ÍNDICE DE RADIACIÓN ULTRAVIOLETA

REGISTRADO HOY	PREVISTO PARA MAÑANA
6 ALTO	6 - 7 ALTO

Fuente: Centro Meteorológico Regional Austral. Fecha y hora de consulta: 08/02 17:25 horas.


7. MONITOREO CAUDALES DE RÍOS

Estación	Fecha y hora	Altura (m) Caudal (m ³ /seg)	Nivel de Peligro
Río Las Minas	08/02 18:00	0.200 / 0.233	BAJO
Río Paine	08/02 18:00	1.346 / 96.790	BAJO

Fuente: Dirección General de Aguas – Página Monitoreo Satelital

8. ANÁLISIS TÉCNICO DE RIESGOS

Provincia/Comuna	Condición de amenaza	Recomendaciones
Región de Magallanes y de la Antártica Chilena	PRONÓSTICO TEMPERATURAS MAXIMAS ENTRE 8° y 15° C.	El SRPC deberá mantener vigilancia sobre áreas forestales vulnerables, para impedir, detectar y combatir oportunamente la ocurrencia de focos de incendios forestales, orientando a la población de zonas adyacentes a pastizales, matorrales y bosques, para evitar prácticas inapropiadas en el uso y manejo del fuego.
Región de Magallanes y de la Antártica Chilena	RADIACIÓN ULTRA VIOLETA 6 - 7 ALTO	El SRPC recomienda a la población mantener los resguardos y protección necesarios por trabajos o actividades que se realicen a la intemperie, ante los riesgos derivados de la exposición a la luz solar, utilizando bloqueador solar, anteojos con filtro UV, gorros con visera. A su vez, informarse de las recomendaciones entregadas por las autoridades competentes en el área.
Región de Magallanes y de la Antártica Chilena	VIENTO DÉBIL A NORMAL	El SRPC deberán mantener las coordinaciones necesarias para la efectividad de los mecanismos de alerta y gestiones de prevención, a fin de evitar situaciones de riesgo para la población, ya que se podría generar afectación por desprendimientos o daños en techumbres, alteración de conectividad, interrupción de suministro eléctrico y telefónico por caídas de árboles o parte

	SISTEMA DE GESTIÓN DE EMERGENCIAS	Código: F-PO-MAC-01R-03
	DIRECCIÓN REGIONAL DE ONEMI MAGALLANES Y DE LA ANTÁRTICA CHILENA	Versión: 02 Página: 5 de 8
Informe de Monitoreo Diario Regional		

		de sus ramas en tendido eléctrico, tanto en sectores rurales como urbanos.
Región de Magallanes y de la Antártica Chilena	CHUBASCOS DÉBILES	El SRPC debe tener especial resguardo, por acumulación de agua en sectores bajos, posibles aumentos de caudal de los cursos de agua con potencial desborde, por lo que se deberá monitorear estado de ríos. Además, se deberá mantener monitoreo de los cursos de agua que se pudieran activar o generar arrastre de sedimento con las precipitaciones

9. ESTADO DE CARRETERAS

Carreteras	Estado	Condición
CH-257 Cruce Onaissin	Precaución por trabajos en la ruta y máxima precaución con animales silvestres en la ruta. Desde Cruce Onaissin hasta Cruces a las Flores, se encuentra pavimentado.	ABIERTA, CON PRECAUCIÓN
Y-905 Williams-Navarino- Varios sectores	Cierre total de calzada, entre los kilómetros 30.320 al kilómetro 40.820, hasta el 31/03/2019, para realizar trabajos de tronaduras. Comuna de Cabo de Hornos.	CIERRE TOTAL
LAS VÍAS DE TRÁNSITO ESTARÁN DEBIDAMENTE SEÑALIZADAS, SEGÚN LA NORMATIVA VIGENTE		

Fuente: Fecha y hora de consulta: Carabineros de Chile/Constructora Vilicic 23/12 08:00 horas.


10. ESTADO DE PUERTOS

Puerto	Estado del Puerto	Condición
Edén	Abierto	Normal
Puerto Natales	Cerrado para naves menores DENTRO Y FUERA de la bahía	Tiempo Variable
Punta Delgada	Cerrado para naves menores FUERA de la bahía	Tiempo Variable
Punta Arenas	Abierto	Normal
Tierra del Fuego	Abierto	Normal
Puerto Williams	Abierto	Normal

Fuente: Gobernación Marítima. Fecha y hora de consulta: 08/02 19:00 horas.

11. ESTADO DE AEROPUERTOS

Aeropuerto	Estado del Aeropuerto	Condición
Punta Arenas Aeropuerto Presidente Carlos Ibáñez del Campo.	Operativo	Pistas operativas. Pista disponible 1.815 metros.
Puerto Natales Aeródromo Teniente Julio Gallardo	Operativo	Horario desde el 12 de noviembre hasta el 31 de enero de 2019: Lunes-Domingo de 08:30 a 20:30 horas. Otras horas a requerimiento.
Porvenir Aeródromo Capitán Fuentes Martínez	Operativo	Horario de servicio: Lunes a Viernes de 08:00 a 17:30 horas. Sábado de 08:00 a 14:00 horas. Otros horarios, Domingo y festivos a requerimiento.
Puerto Williams Aeródromo Guardiamarina Zañartu	Operativo	Horario de servicio: Lunes a Jueves de 08:30 a 17:30 horas. Viernes de 08:30 a 16:30 horas.

	SISTEMA DE GESTIÓN DE EMERGENCIAS	Código: F-PO-MAC-01R-03
	DIRECCIÓN REGIONAL DE ONEMI MAGALLANES Y DE LA ANTÁRTICA CHILENA	Versión: 02 Página: 6 de 8
Informe de Monitoreo Diario Regional		


		Sábado de 08:30 a 13:00 horas. Otros horarios, Domingo y festivos a requerimiento.
Antártica Aeródromo Teniente Rodolfo Marsh Martin	Operativo	Horario de servicio: Lunes a jueves de 09:00 a 18:00 horas. Viernes 09:00 a 17:00 horas. Otros horarios, Sábado, Domingo y festivos a requerimiento.
Timaukel Aeródromo Pampa Guanaco	Operativo	Pista Habilitada (Sin personal DGAC)
VUELOS REGIONALES		
Punta Arenas/Porvenir Porvenir/Punta Arenas	Operativo	Vuelos Regionales Aerolínea DAP: Salidas de lunes a viernes: Punta Arenas – Porvenir: 08:15 horas, 12:30 horas y 17:00 horas Porvenir – Punta Arenas: 08:35 horas, 12:50 horas y 17:20 horas. Salidas los días sábado: Punta Arenas – Porvenir: 08:15 horas y 12:30 horas. Porvenir – Punta Arenas: 08:35 horas y 12:50 horas.
Punta Arenas/Puerto Williams Puerto Williams/Punta Arenas	Operativo	Vuelos Regionales Aerolínea DAP: Salidas de lunes a sábado: Punta Arenas – Puerto Williams: 10:00 horas. Puerto Williams – Punta Arenas: 11:30 horas.
Punta Arenas/Pampa Guanaco Pampa Guanaco/Punta Arenas	Operativo	Vuelos Regionales Aerolínea DAP: Desde el 05/10 2018 al 28/04/2019 Pta. Arenas-Pampa Guanaco-Punta Arenas. Salidas: Desde Punta Arenas. Viernes y domingo a las 18:00 horas Salidas: Desde Pampa Guanaco. Viernes y domingo a las 19:00 horas.

Fuente: DGAC/DAP Fecha y hora de consulta: 13/12 15:44 horas.

12. ESTADO DE PASOS FRONTERIZOS


Nombre Paso	Condición	Observaciones
Complejo Integración Austral	Normal	Horario de Atención: 24 Hrs.
Complejo Río Don Guillermo	Normal	Horario de Atención: 08:00 a 22:00 Hrs.
Complejo Dorotea	Normal	Horario de Atención: 08:00 a 00:00 Hrs.
Complejo Casas Viejas	Normal	Horario de Atención: 08:00 a 22:00 Hrs.
Complejo San Sebastián	Normal	Horario de Atención: 24:00 Hrs.
Complejo Río Bellavista	Normal	Horario de Atención: 08:00 a 22:00 Hrs.
Aduana Bahía Azul	Normal	Horario de atención: 08:00 a 21:00 Hrs (Solo Visado de facturas Ley Navarino y Pasavantes).

Fuente: Gobernaciones Provinciales-Carabineros. Fecha y hora de consulta: 18/01 18:45 Horas.

	SISTEMA DE GESTIÓN DE EMERGENCIAS	Código: F-PO-MAC-01R-03 Versión: 02 Página: 7 de 8
	DIRECCIÓN REGIONAL DE ONEMI MAGALLANES Y DE LA ANTÁRTICA CHILENA	
Informe de Monitoreo Diario Regional		

13. ESTADO DE FERRY'S

Servicio Cruce	Condición	Observaciones																																										
Primera Angostura	Normal	HORARIO DE VERANO 2019 (Los horarios pueden variar por razones de fuerza mayor y operacional.)																																										
		<table border="1" style="width: 100%; border-collapse: collapse;"> <thead> <tr> <th style="width: 50%;">PUNTA DELGADA</th> <th style="width: 50%;">BAHÍA AZUL</th> </tr> </thead> <tbody> <tr><td>08:30</td><td>09:15</td></tr> <tr><td>10:00</td><td>10:40</td></tr> <tr><td>11:30</td><td>12:15</td></tr> <tr><td>12:35</td><td>13:20</td></tr> <tr><td>13:00</td><td>13:45</td></tr> <tr><td>14:10</td><td>14:55</td></tr> <tr><td>14:30</td><td>15:15</td></tr> <tr><td>15:35</td><td>16:20</td></tr> <tr><td>16:00</td><td>16:45</td></tr> <tr><td>17:05</td><td>17:50</td></tr> <tr><td>17:30</td><td>18:15</td></tr> <tr><td>18:35</td><td>19:20</td></tr> <tr><td>19:00</td><td>20:00</td></tr> <tr><td>20:20</td><td>21:05</td></tr> <tr><td>20:45</td><td>21:30</td></tr> <tr><td>21:50</td><td>22:35</td></tr> <tr><td>22:15</td><td>23:00</td></tr> <tr><td>23:20</td><td>00:05</td></tr> <tr><td>00:50</td><td>01:35</td></tr> <tr><td>02:20</td><td>03:05</td></tr> </tbody> </table>	PUNTA DELGADA	BAHÍA AZUL	08:30	09:15	10:00	10:40	11:30	12:15	12:35	13:20	13:00	13:45	14:10	14:55	14:30	15:15	15:35	16:20	16:00	16:45	17:05	17:50	17:30	18:15	18:35	19:20	19:00	20:00	20:20	21:05	20:45	21:30	21:50	22:35	22:15	23:00	23:20	00:05	00:50	01:35	02:20	03:05
		PUNTA DELGADA	BAHÍA AZUL																																									
		08:30	09:15																																									
		10:00	10:40																																									
		11:30	12:15																																									
		12:35	13:20																																									
		13:00	13:45																																									
		14:10	14:55																																									
		14:30	15:15																																									
		15:35	16:20																																									
		16:00	16:45																																									
		17:05	17:50																																									
		17:30	18:15																																									
		18:35	19:20																																									
		19:00	20:00																																									
		20:20	21:05																																									
		20:45	21:30																																									
		21:50	22:35																																									
		22:15	23:00																																									
		23:20	00:05																																									
00:50	01:35																																											
02:20	03:05																																											
Punta Arenas – Porvenir (Terminal Tres Puentes- Terminal Bahía Chilota)	Normal	Ferry Pathagon SÁBADO 09/02																																										
		<table border="1" style="width: 100%; border-collapse: collapse;"> <thead> <tr> <th style="width: 50%;">TRES PUENTES</th> <th style="width: 50%;">BAHÍA CHILOTA</th> </tr> </thead> <tbody> <tr> <td style="text-align: center;">09:30</td> <td style="text-align: center;">14:00</td> </tr> </tbody> </table>	TRES PUENTES	BAHÍA CHILOTA	09:30	14:00																																						
		TRES PUENTES	BAHÍA CHILOTA																																									
09:30	14:00																																											
Punta Arenas Puerto Williams	Normal	Ferry Yaghan: Zarpó desde Terminal Tres Puentes el jueves 07/02 a las 18:00 horas, recalca en Puerto Williams mañana sábado 09/02 a las 01:00 horas.																																										
Río Verde - Isla Riesco Isla Riesco - Río Verde	Normal	Ferry Bahía Azul: De lunes a viernes: (Río Verde – Isla Riesco) De 08:10 a 12:00 horas y en las tardes de 13:30 a 20:00 horas. De lunes a viernes: (Isla Riesco - Río Verde) De 08:00 a 11:50 horas y en las tardes de 13:20 a 19:50 horas. Sábados, domingos y festivos: (Río Verde – Isla Riesco) De 09:00 a 12:00 horas y de 14:30 a las 20:00 horas. Sábados, domingos y festivos: (Isla Riesco - Río Verde) De 08:50 a 11:50 horas y de 14:20 a las 19:50 horas.																																										
Pto. Natales / Pto. Montt Pto. Montt / Pto. Natales	Normal	Ferry Trinidad I: Se mantiene fondeado en Puerto Natales, horario de zarpe a Puerto Montt por confirmar. Ferry Evangelistas: En Puerto Montt, horario de próximo zarpe por confirmar.																																										
Tramo Norte - Sur Puerto Yungay - Caleta Tortel - Puerto Edén - Pto. Natales.	Normal	Crux Australis: Tramo Norte – Sur.																																										
		Puerto Yungay: Zarpa mañana sábado 09/02 a las																																										

	SISTEMA DE GESTIÓN DE EMERGENCIAS	Código: F-PO-MAC-01R-03 Versión: 02
	DIRECCIÓN REGIONAL DE ONEMI MAGALLANES Y DE LA ANTÁRTICA CHILENA	Página: 8 de 8
Informe de Monitoreo Diario Regional		

		20:00 horas hacia Caleta Tortel, recalando el mismo día a las 22:00 horas. Caleta Tortel: Zarpa mañana sábado 09/02 a las 23:00 horas hacia Puerto Edén, recalca el domingo 10/02 a las 12:00 horas. Puerto Edén: Zarpa el día 10/02 a las 14:00 horas hacia Puerto Natales. Puerto Natales: Recala el día 11/02 a las 16:00 horas.
Tramo Sur - Norte Pto. Natales.- Puerto Edén - Caleta Tortel - Puerto Yungay	Normal	Crux Australis: Tramo Sur-Norte.
		Puerto Natales: Puerto Edén: Zarpa hoy viernes 08/02 a las 09:00 horas hacia Caleta Tortel, recalca hoy a las 22:00 horas. Caleta Tortel: Zarpa hoy viernes 08/02 a las 23:00 horas hacia Puerto Yungay. Puerto Yungay: Recala mañana sábado 09/02 a las 01:00 horas.

Capitanía de Puerto, Puerto Natales - Empresa Austral BROOM – NAVIMAG
Fecha y hora de consulta 08/02/2019 18:00 horas.

14. ELABORACIÓN DEL INFORME

Informe elaborado por:	Hernán Sanhueza Troncoso
Validado por:	Raúl Carrillo Flores

Centro de Alerta Temprana. Dirección Regional de ONEMI Magallanes y de la Antártica Chilena.