	SISTEMA DE GESTIÓN DE EMERGENCIAS	Código: F-PO-MAC-01R-03 Versión: 02 Página: 1 de 8
	DIRECCIÓN REGIONAL DE ONEMI MAGALLANES Y LA ANTÁRTICA CHILENA	
Informe de Monitoreo Diario Regional		

Fecha del Informe	Hora de envío del Informe
Punta Arenas, 08 de julio del 2018	19:30 (Hora de Magallanes)

1. RESUMEN DE ALERTAS VIGENTES

Nivel de Alerta	Evento	Cobertura	Amplitud
N/A	N/A	N/A	N/A

Fuente: Dirección Regional de ONEMI Magallanes y La Antártica Chilena

2. RESUMEN DE EMERGENCIAS DE LAS ÚLTIMAS 24 HORAS

N° de Informe	Fecha y hora	Evento/Lugar	Resumen
074/074-A	07-07 19:30	Incendio estructural residencial / Comuna de Punta Arenas	Una casa habitación de un nivel resultó con daño mayor en sector Centro.
073-A	07-07/21:17	Accidente Marítimo / Comuna Cabo de Hornos	Dos cuerpos fueron encontrados por personal de la Armada en las cercanías de isla Marchant, los cuales fueron trasladados a Punta Arenas al Servicio Médico Legal.

Fuente: Dirección Regional de ONEMI Magallanes y La Antártica Chilena

3. CONDICIONES DE TIEMPO Y NOVEDADES DE LA REGIÓN

Provincia/Comuna	Condición de Tiempo	Novedades
Magallanes	Cubierto con chubascos, viento débil	Sin novedades
Última Esperanza	Cubierto con llovizna, sin viento	Sin Novedades
Tierra del Fuego	Nublado, viento débil	Sin Novedades
Antártica Chilena	Nubosidad parcial, sin viento	Sin Novedades

Fuente: Direcciones Provinciales y Comunales de Protección Civil y Emergencias.

Hora de término del monitoreo: 17:48 horas.

4. PRONÓSTICO METEOROLÓGICO REGIONAL (TRES DÍAS)

4.1 Avisos / Alertas / Alarmas meteorológicas

Tipo	Fecha y hora de emisión	Descripción	Cobertura
N/A	N/A	N/A	N/A


Fuente: Centro Meteorológico Regional Austral – Dirección Meteorológica de Chile

4.2 Provincia / Comuna

PUNTA ARENAS	MADRUGADA	MAÑANA	TARDE	NOCHE	MÍNIMA	MÁXIMA
LUNES 09	Nublado y chubascos débiles. Viento noroeste de hasta 70 km/h.	Nublado y chubascos débiles. Viento noroeste de hasta 70 km/h.	Nublado. Viento noroeste de hasta 60 km/h.	Nublado. Viento noroeste de hasta 60 km/h.	1	6
PROBABILIDAD DE ESCARCHA	ALTA	ALTA	MEDIA	MEDIA		
MARTES 10	Nublado. Viento noroeste de hasta 60 km/h.	Nubosidad parcial. Viento oeste de hasta 40 km/h.	Nubosidad parcial. Viento noroeste de hasta 50 km/h.	Nublado. Viento noroeste de hasta 60 km/h.	2	5
MIÉRCOLES 11	Nublado. Viento noroeste de hasta 60 km/h.	Nublado y chubascos débiles. Viento noroeste de hasta 60 km/h.	Nublado y chubascos débiles. Viento noroeste de hasta 50 km/h.	Nublado y chubascos débiles. Viento noroeste de hasta 40 km/h.	1	5

Informe de Monitoreo Diario Regional

PORVENIR	MADRUGADA	MAÑANA	TARDE	NOCHE	MÍNIMA	MÁXIMA
LUNES 09	Nublado y chubascos. Viento norte de hasta 70 km/h.	Nublado y chubascos débiles. Viento noroeste de hasta 60 km/h.	Nublado. Viento noroeste de hasta 50 km/h.	Nublado. Viento noroeste de hasta 50 km/h.	1	6
PROBABILIDAD DE ESCARCHA	ALTA	ALTA	MEDIA	MEDIA		
MARTES 10	Nublado. Viento noroeste de hasta 60 km/h.	Nubosidad parcial. Viento oeste de hasta 40 km/h.	Nubosidad parcial. Viento noroeste de hasta 40 km/h.	Nublado. Viento noroeste de hasta 60 km/h.	2	5
MIÉRCOLES 11	Nublado. Viento noroeste de hasta 60 km/h.	Nublado y chubascos débiles. Viento noroeste de hasta 60 km/h.	Nublado y chubascos débiles. Viento noroeste de hasta 50 km/h.	Nublado y chubascos débiles. Viento noroeste de hasta 40 km/h.	1	4
PUERTO NATALES	MADRUGADA	MAÑANA	TARDE	NOCHE	MÍNIMA	MÁXIMA
LUNES 09	Nublado. Viento noroeste de hasta 50 km/h.	Nublado. Viento noroeste de hasta 50 km/h.	Nublado. Viento noroeste de hasta 50 km/h.	Nublado. Viento noroeste de hasta 50 km/h.	1	8
PROBABILIDAD DE ESCARCHA	ALTA	ALTA	MEDIA	MEDIA		
MARTES 10	Nublado. Viento noroeste de hasta 50 km/h.	Nublado. Viento noroeste de hasta 40 km/h.	Nubosidad parcial. Viento noroeste de hasta 40 km/h.	Nublado. Viento noroeste de hasta 40 km/h.	2	6
MIÉRCOLES 11	Nublado. Viento débil.	Nublado. Viento noroeste de hasta 40 km/h.	Nublado. Viento débil.	Nublado y chubascos débiles. Viento débil.	0	5
TORRES DEL PAINE	MADRUGADA	MAÑANA	TARDE	NOCHE	MÍNIMA	MÁXIMA
LUNES 09	Nublado. Viento noroeste de hasta 70 km/h.	Nublado. Viento noroeste de hasta 60 km/h.	Nublado. Viento noroeste de hasta 50 km/h.	Nublado y chubascos débiles. Viento noroeste de hasta 40 km/h.	2	8
PROBABILIDAD DE ESCARCHA	ALTA	ALTA	MEDIA	MEDIA		
MARTES 10	Nublado y chubascos débiles. Viento noroeste de hasta 40 km/h.	Nublado y chubascos débiles. Viento noroeste de hasta 40 km/h.	Nubosidad parcial. Viento noroeste de hasta 40 km/h.	Nubosidad parcial. Viento noroeste de hasta 40 km/h.	2	6
MIÉRCOLES 11	Nublado. Viento noroeste de hasta 40 km/h.	Nublado. Viento noroeste de hasta 40 km/h.	Nublado. Viento débil.	Nublado y chubascos de aguanieve débiles. Viento débil.	-1	4
PUERTO WILLIAMS	MADRUGADA	MAÑANA	TARDE	NOCHE	MÍNIMA	MÁXIMA
LUNES 09	Cubierto con lluvia débil. Viento noroeste de hasta 70 km/h.	Nublado y chubascos débiles. Viento noroeste de hasta 60 km/h.	Nublado. Viento noroeste de hasta 50 km/h.	Nublado. Viento noroeste de hasta 40 km/h.	1	6
PROBABILIDAD DE ESCARCHA	ALTA	ALTA	MEDIA	ALTA		
MARTES 10	Nubosidad parcial. Viento noroeste de hasta 40 km/h.	Nubosidad parcial y chubascos de nieve débiles. Viento noroeste de hasta 40 km/h.	Nubosidad parcial. Viento débil.	Nublado. Viento noroeste de hasta 60 km/h.	-1	2
MIÉRCOLES 11	Nublado y chubascos de nieve débiles. Viento noroeste de hasta 50 km/h.	Nublado y chubascos de nieve débiles. Viento noroeste de hasta 40 km/h.	Nublado. Viento débil.	Nubosidad parcial. Viento débil.	-2	2

	SISTEMA DE GESTIÓN DE EMERGENCIAS	Código: F-PO-MAC-01R-03 Versión: 02 Página: 3 de 8
	DIRECCIÓN REGIONAL DE ONEMI MAGALLANES Y LA ANTÁRTICA CHILENA	
Informe de Monitoreo Diario Regional		


VILLA TEHUELCHÉ	MADRUGADA	MAÑANA	TARDE	NOCHE	MÍNIMA	MÁXIMA
LUNES 09	Nublado y chubascos débiles. Viento noroeste de hasta 60 km/h.	Nublado. Viento noroeste de hasta 70 km/h.	Nublado. Viento noroeste de hasta 70 km/h.	Nublado. Viento noroeste de hasta 60 km/h.	1	7
PROBABILIDAD DE ESCARCHA	ALTA	ALTA	MEDIA	ALTA		
MARTES 10	Nublado. Viento noroeste de hasta 60 km/h.	Nubosidad parcial. Viento oeste de hasta 50 km/h.	Nubosidad parcial. Viento noroeste de hasta 50 km/h.	Nublado. Viento noroeste de hasta 50 km/h.	1	5
MIÉRCOLES 11	Nublado. Viento noroeste de hasta 50 km/h.	Nublado. Viento noroeste de hasta 50 km/h.	Nublado. Viento noroeste de hasta 50 km/h.	Nublado y chubascos de aguanieve débiles. Viento débil.	0	4
CERRO SOMBRERO	MADRUGADA	MAÑANA	TARDE	NOCHE	MÍNIMA	MÁXIMA
LUNES 09	Nublado y chubascos. Viento norte de hasta 40 km/h.	Nublado y chubascos débiles. Viento noroeste de hasta 50 km/h.	Nublado. Viento noroeste de hasta 40 km/h.	Nublado. Viento noroeste de hasta 40 km/h.	1	7
PROBABILIDAD DE ESCARCHA	ALTA	ALTA	MEDIA	ALTA		
MARTES 10	Nublado. Viento noroeste de hasta 50 km/h.	Nublado. Viento noroeste de hasta 40 km/h.	Nubosidad parcial. Viento noroeste de hasta 40 km/h.	Nubosidad parcial. Viento noroeste de hasta 50 km/h.	1	5
MIÉRCOLES 11	Nublado. Viento noroeste de hasta 50 km/h.	Nublado. Viento noroeste de hasta 50 km/h.	Nublado. Viento noroeste de hasta 50 km/h.	Nublado. Viento noroeste de hasta 40 km/h.	0	4
VILLA PUNTA DELGADA	MADRUGADA	MAÑANA	TARDE	NOCHE	MÍNIMA	MÁXIMA
LUNES 09	Nublado y chubascos. Viento noroeste de hasta 40 km/h.	Nublado y chubascos débiles. Viento noroeste de hasta 40 km/h.	Nublado. Viento noroeste de hasta 40 km/h.	Nublado. Viento noroeste de hasta 40 km/h.	1	6
PROBABILIDAD DE ESCARCHA	ALTA	ALTA	MEDIA	ALTA		
MARTES 10	Nublado. Viento noroeste de hasta 60 km/h.	Nublado. Viento noroeste de hasta 40 km/h.	Nubosidad parcial. Viento noroeste de hasta 40 km/h.	Nubosidad parcial. Viento noroeste de hasta 60 km/h.	1	4
MIÉRCOLES 11	Nublado. Viento noroeste de hasta 50 km/h.	Nublado. Viento noroeste de hasta 60 km/h.	Nublado. Viento noroeste de hasta 60 km/h.	Nublado y chubascos de aguanieve débiles. Viento noroeste de hasta 40 km/h.	-1	3
PAMPA GUANACO	MADRUGADA	MAÑANA	TARDE	NOCHE	MÍNIMA	MÁXIMA
LUNES 09	Nublado y chubascos de nieve. Viento noroeste de hasta 60 km/h.	Nublado y chubascos de nieve débiles. Viento noroeste de hasta 60 km/h.	Nublado. Viento noroeste de hasta 50 km/h.	Nublado. Viento noroeste de hasta 40 km/h.	-2	5
PROBABILIDAD DE ESCARCHA	ALTA	ALTA	ALTA	ALTA		
MARTES 10	Nublado. Viento noroeste de hasta 50 km/h.	Nublado. Viento noroeste de hasta 40 km/h.	Nublado. Viento noroeste de hasta 40 km/h.	Nublado. Viento noroeste de hasta 60 km/h.	-1	4
MIÉRCOLES 11	Nublado y chubascos de nieve débiles. Viento noroeste de hasta 60 km/h.	Nublado y chubascos de nieve débiles. Viento noroeste de hasta 40 km/h.	Nublado y chubascos de nieve débiles. Viento noroeste de hasta 40 km/h.	Nublado. Viento débil.	-2	3

Fuente: Centro Meteorológico Regional Austral Fecha y hora de consulta: 08/07 17:19 horas.

4.3 Base Antártica Eduardo Frei Montalva:

Día	Madrugada	Mañana	Tarde	Noche	Mínima	Máxima
Lunes 09	Cubierto, agua-nieve y niebla Viento NW, 25-45 kt	Cubierto, chubascos de agua-nieve y niebla Viento NW, 20 kt	Cubierto, nevadas y niebla Viento NW, 15 kt	Cubierto, nevadas y niebla Viento NW, 15 kt	-1	0
Martes 10	Cubierto, agua-nieve y niebla variando a nublado Viento NW, 25-40 kt	Nublado y chubascos de nieve Viento NW, 30-50 kt	Nublado y chubascos de nieve Viento NW, 30-50 kt	Nublado y chubascos de nieve Viento NW, 25-40 kt	-1	0
Miércoles 11	Cubierto y chubascos de nieve Viento W, 30-40 kt	Nublado Viento SW, 20-30 kt	Nublado y chubascos de nieve Viento SW, 15 kt	Nublado y chubascos de nieve Viento SW, 15 kt	-8	-4

Fuente: Dirección Meteorológica de Chile Fecha y hora de consulta: 08/07 15:56 horas.

	SISTEMA DE GESTIÓN DE EMERGENCIAS	Código: F-PO-MAC-01R-03 Versión: 02 Página: 4 de 8
	DIRECCIÓN REGIONAL DE ONEMI MAGALLANES Y LA ANTÁRTICA CHILENA	
Informe de Monitoreo Diario Regional		

5. INFORMACIÓN PLUVIOMÉTRICA AÑO NORMAL A LA FECHA: 238.8 MM

Comuna	Últimas 12 horas	Total a la Fecha	Déficit/Superávit	Fuente
Punta Arenas	1,8 mm	235.6 mm	Déficit 1.3 %	CMRA

Fuente: Centro Meteorológico Renal Austral. Fecha y hora de consulta: 08/07 17:19 horas.

6. ÍNDICE DE RADIACIÓN ULTRAVIOLETA.

REGISTRADO HOY	PREVISTO PARA MAÑANA
1 BAJO	1 – 2 BAJO

Fuente: Centro Meteorológico Regional Austral. Fecha y hora de consulta: 08/07 17:19 horas.


7. MONITOREO CAUDALES DE RÍOS.

Estación	Fecha y hora	Altura/Caudal (m m ³ /seg)	Nivel de Peligro
Río Las Minas	08/07 16:00 Hrs. Chile Continental	0.260 m 0.789 m ³ /seg	BAJO
Río Paine	08/07 17:00 Hrs. Chile Continental	0.515 m 12.161 m ³ /seg	BAJO

Fuente: Dirección General de Aguas – Página Monitoreo Satelital

8. ANÁLISIS TÉCNICO DE RIESGOS

Provincia/Comuna	Condición de amenaza	Recomendaciones
Región de Magallanes y La Antártica Chilena	TEMPERATURAS MÍNIMAS ENTRE -2° y 2° C.	El SRPC recomienda considerar que la exposición a bajas temperaturas puede causar afecciones graves, particularmente en la población más vulnerable como menores de edad, adultos mayores y personas sin refugio o que habitan en hogares sin el aislamiento térmico adecuado. Además, puede ocurrir afectación a predios agrícolas y ganaderos. Asimismo en relación al congelamiento en rutas se recomienda a los conductores tomar precauciones producto de posibles problemas en las vías. Por último, se debe mantener cuidado respecto de los equipos de calefacción, incentivando la adecuada mantención de ellos.
Región de Magallanes y La Antártica Chilena	PROBABILIDAD DE ESCARCHA MEDIA - ALTA	El SRPC deberá mantener la vigilancia ante eventos derivados de esta condición, la que puede provocar dificultades en la conducción vial tanto en sectores rurales como urbanos. Los conductores deberán estar atentos a las condiciones que se presenten, manejo a velocidad razonable y prudente.
Región de Magallanes y La Antártica Chilena	VIENTO DÉBIL A NORMAL	El SRPC deberán mantener las coordinaciones necesarias para la efectividad de los mecanismos de alerta y gestiones de prevención, a fin de evitar situaciones de riesgo para la población, ya que se podría generar afectación por desprendimientos o daños en techumbres, alteración de conectividad, interrupción de suministro eléctrico y telefónico por caídas de árboles o parte de sus ramas en tendido eléctrico, tanto en sectores rurales como urbanos.

 ONEMI	SISTEMA DE GESTIÓN DE EMERGENCIAS	Código: F-PO-MAC-01R-03 Versión: 02 Página: 5 de 8
	DIRECCIÓN REGIONAL DE ONEMI MAGALLANES Y LA ANTÁRTICA CHILENA	
Informe de Monitoreo Diario Regional		

Región de Magallanes y La Antártica Chilena	CHUBASCOS DE NIEVE (Pampa Guanaco)	El SRPC deberá mantener atención a posibles situaciones de aislamiento por acumulación de nieve en caminos interiores y al congelamiento en rutas. Se recomienda a los conductores tomar precauciones producto de posibles problemas en las vías. Además, se deberá tomar atención a las posibles acumulaciones de nieve en relación a predios agrícolas y ganaderos. Por otra parte, se deberán adoptar las recomendaciones generales, evitar cambios bruscos de temperaturas y realizar una adecuada mantención y uso de los artefactos de calefacción.
---	--	---

9. ESTADO DE CARRETERAS

Carreteras	Estado	Condición
Y-290 Sector Camino a Serrano. Comuna Torres Del Paine	El cierre se efectuará desde el kilómetro 30 hasta el kilómetro 46; desde el 20-01-2018 al 12-12-2018, en los horarios que se indican: 10:30 a 14:00 Horas: Cierre Total 14:00 a 14:15 Horas: Apertura Dirección Puerto Natales/Serrano. 14:30 a 14:45 Horas: Apertura Dirección Serrano/Puerto Natales 15:00 a 21:00 Horas: Cierre Total.	CERRADA
CH-257 Cruce Onaissin	Precaución por trabajos en la vía y además por animales silvestres.	ABIERTA, CON PRECAUCIÓN

Fuente: Fecha y hora de consulta: Carabineros 28/06/2018 18:30 horas


10. ESTADO DE PUERTOS

Puerto	Estado del Puerto	Condición
Edén	Abierto, condiciones normales	NORMAL
Puerto Natales	Abierto, condiciones normales	NORMAL
Punta Delgada	Abierto, condiciones normales	NORMAL
Punta Arenas	Abierto, condiciones normales	NORMAL
Tierra del Fuego	Abierto, condiciones normales	NORMAL
Puerto Williams	Abierto, condiciones normales	NORMAL

Fuente: Gobernación Marítima. Fecha y hora de consulta: 08/07/2018 19:00 horas

11. ESTADO DE AEROPUERTOS

Aeropuerto	Estado del Aeropuerto	Condición
Punta Arenas Aeropuerto Pdte. Carlos Ibáñez del Campo	Operativo	Las 6 Pistas se encuentran operativas las 24 Hrs. (Solo con trabajos esporádicos).
Puerto Natales Aeródromo Teniente Julio Gallardo	Operativo	De lunes a jueves: 08:30 a 17:30 Hrs. Viernes: 08:30 a 16:30 Hrs. Después de horario a requerimiento.
Porvenir Aeródromo Capitán Fuentes Martínez	Operativo	A requerimiento: De lunes a jueves después las 17:30 Hrs. Viernes después de las 16:30 Hrs. Sábado: después las 14:30 Hrs. Domingo y festivos a requerimiento.

 ONEMI	SISTEMA DE GESTIÓN DE EMERGENCIAS	Código: F-PO-MAC-01R-03 Versión: 02 Página: 6 de 8
	DIRECCIÓN REGIONAL DE ONEMI MAGALLANES Y LA ANTÁRTICA CHILENA	
Informe de Monitoreo Diario Regional		

		Vuelos Regionales Aerolínea DAP: Salidas: De lunes a viernes: Pta Arenas – Porvenir: 08:15 Hrs. 12:30 Hrs. y 17:00 Hrs. Porvenir – Pta Arenas: 08:35 Hrs. 12:50 Hrs. y 17:20 Hrs. Salida: Sábado: Pta Arenas – Porvenir: 08:15 Hrs. y 12:30 Hrs. Porvenir – Pta Arenas: 08:35 Hrs. y 12:50 Hrs.
Puerto Williams Aeródromo Guardiamarina Zañartu	Operativo	A requerimiento: De lunes a jueves después las 17:30 Hrs. Viernes después de las 16:30 Hrs; Sábados después de las 13:00 Hrs. Domingo y festivos a requerimiento
		Vuelos Regionales Aerolínea DAP: Salidas: De lunes a sábado: Pta Arenas – Pto. Williams: 10:00 Hrs. Pto. Williams – Pta Arenas: 11:30 Hrs.
Antártica Aeródromo Teniente Rodolfo Marsh Martin	Operativo	A requerimiento.
Timaukel Aeródromo Pampa Guanaco	Pista Habilitada (Sin concesión DGAC)	Vuelos Regionales Aerolínea DAP: finalizaron el 29/04/2018

Fuente: DGAC. DAP Fecha y hora de consulta: 07/07/2018 19:25 horas.

12. ESTADO DE PASOS FRONTERIZOS

Nombre Paso	Condición	Observaciones
Complejo Integración Austral	Normal	Horario de Atención: 08:00 a 22:00 Hrs.
Complejo Río Don Guillermo	Normal	Horario de Atención: 09:00 a 19:00 Hrs.
Complejo Dorotea	Normal	Horario de Atención: 08:00 a 22:00 Hrs.
Complejo Casas Viejas	Normal	Horario de Atención: 08:00 a 22:00 Hrs.
Complejo San Sebastián	Normal	Horario de Atención: 08:00 a 22:00 Hrs.
Complejo Río Bellavista	Cerrado	Hasta Noviembre 2018.


Fuente: Gobernaciones Provinciales-Carabineros. Fecha y hora de consulta: 01/07 19:15 Horas

13. ESTADO DE FERRY'S

Servicio Cruce	Condición	Observaciones (Los horarios pueden sufrir variaciones según condiciones climáticas.)
Primera Angostura	Normal	Horarios de invierno. Ferry Patagonia: Inicia cruce a las 08:30 Hrs. desde terminal Punta Delgada, último cruce desde terminal Bahía Azul, desde Isla a Continente a las 23:00 Hrs. Ferry Pionero: Inicia cruce a las 09:15 Hrs. desde terminal Punta Delgada, último cruce desde terminal Bahía Azul, desde Isla a Continente a las 23:45 Hrs. Ferry Fueguino: Inicia a las 11:05 Hrs. los zarpes desde Punta Delgada, último cruce desde terminal Bahía Azul, desde Isla a Continente a las 01:35 Hrs.

Informe de Monitoreo Diario Regional

Punta Arenas - Porvenir	Normal	Ferry Pathagon: Durante el día de mañana lunes 09/07, no realiza cruces hacia Bahía Chilota
Punta Arenas Puerto Williams	Normal	Ferry Yaghan: Zarpó el día sábado 07/07 desde Puerto Williams a las 16:00 horas, recalca en Punta Arenas el día de hoy domingo 08/07 a las 23:00 horas.
Río Verde - Isla Riesco Isla Riesco - Río Verde	Normal	Ferry Bahía Azul: De lunes a viernes durante la mañana (Río Verde – Isla Riesco) de 08:10 a 12:00 Hrs. y en las tardes de 13:30 a 20:00 Hrs. De lunes a viernes durante la tarde (Isla Riesco - Río Verde) de 08:00 a 11:50 Hrs. y en las tardes de 13:20 a 19:50 Hrs. Sábados, domingos y festivos durante la mañana (Río Verde – Isla Riesco) de 09:00 a 12:00 Hrs. y de 14:30 a las 20:00 Hrs. Sábados, domingos y festivos durante la tarde (Isla Riesco - Río Verde) de 08:50 a 11:50 Hrs. y de 14:20 a las 19:50 Hrs.
Pto. Natales / Pto. Montt Pto. Montt / Pto. Natales	Normal	Ferry Trinidad I: Zarpó el día de hoy 08/07 a las 09:00 horas con destino a Puerto Montt, se espera su recalada el día 11/07, hora por confirmar. Ferry Edén: Recaló el sábado 07/07 a las 19:00 en Puerto Montt, zarpa con destino a Puerto Natales el día de mañana 09/07, hora de zarpe por confirmar.
Tramo Norte - Sur Puerto Yungay - Caleta Tortel - Puerto Edén - Pto. Natales.	Normal	Crux Australis : Tramo Norte - Sur
		Pto. Yungay: Zarpó el sábado 07/07 a las 20:00 Hrs. Recaló en Caleta Tortel ayer a las 22:00 Hrs. Caleta Tortel: Zarpó el sábado 07/07 a las 23:00 Hrs. recaló en Puerto Edén hoy domingo 08/07 a las 12:00 Hrs. Puerto Edén: Zarpó hoy domingo 08/07 a las 14:00 Hrs. a Puerto Natales. Puerto Natales: recalca el día lunes 09/07 a las 16:00 Hrs.
Tramo Sur - Norte Pto. Natales.- Puerto Edén - Caleta Tortel - Puerto Yungay	Normal	Crux Australis: Tramo Sur-Norte.
		Puerto Natales: Zarpa el martes 10/07 a las 06:00 Hrs. Recala en Puerto Edén el día miércoles 11/07 a las 08:00 Hrs. Puerto Edén: Zarpa el día miércoles 11/07 a las 10:00 Hrs. Recala en Caleta Tortel el mismo miércoles a las 23:00 Hrs. Caleta Tortel: Zarpa a Puerto Yungay el día jueves 12/07 a las 00:00 Hrs. Puerto Yungay: Recala el jueves 12/07 a las 02:00 Hrs.

 ONEMI	SISTEMA DE GESTIÓN DE EMERGENCIAS	Código: F-PO-MAC-01R-03 Versión: 02 Página: 8 de 8
	DIRECCIÓN REGIONAL DE ONEMI MAGALLANES Y LA ANTÁRTICA CHILENA	
Informe de Monitoreo Diario Regional		

14. ELABORACIÓN DEL INFORME

Informe elaborado por:	Ricardo Baltra Lizana
Validado por:	Jonathan López Valdés

Centro de Alerta Temprana. Dirección Regional de ONEMI Magallanes y La Antártica Chilena.