


| | | |
|---|--|---|
|  | SISTEMA DE GESTIÓN DE EMERGENCIAS | Código: F-PO-MAC-01R-03 Versión: 02 Página: 1 de 10 |
| | DIRECCIÓN REGIONAL DE ONEMI MAGALLANES Y LA ANTÁRTICA CHILENA | |
| Informe de Monitoreo Diario Regional | | |

| Fecha del Informe | Hora de envío del Informe |
|-------------------------------------|----------------------------|
| Punta Arenas, 08 de agosto del 2018 | 19:30 (Hora de Magallanes) |

1. RESUMEN DE ALERTAS VIGENTES

| Nivel de Alerta | Evento | Cobertura | Amplitud |
|-----------------|--------|-----------|----------|
| N/A | N/A | N/A | N/A |

Fuente: Dirección Regional de ONEMI Magallanes y La Antártica Chilena

2. RESUMEN DE EMERGENCIAS DE LAS ÚLTIMAS 24 HORAS

| N° de Informe | Fecha y hora | Evento/Lugar | Resumen |
|-----------------------|---------------------|--|--|
| 089-C (Ampliación) | 08.08.2018 17:37 | Persona extraviada, Comuna de Timaukel | Un cuerpo de sexo masculino fue hallado en el sector de río Cóndor por parte de personal de Armada. Preliminarmente, correspondería a la persona extraviada desde el 06/08/2018. |

Fuente: Dirección Regional de ONEMI Magallanes y La Antártica Chilena

3. CONDICIONES DE TIEMPO Y NOVEDADES DE LA REGIÓN

| Provincia/Comuna | Condición de Tiempo | Novedades |
|-------------------|------------------------|----------------|
| Magallanes | Cubierto, viento débil | Sin novedades. |
| Última Esperanza | Nublado, sin viento | Sin novedades. |
| Tierra del Fuego | Nublado, viento débil | Sin novedades |
| Antártica Chilena | Nublado, viento débil | Sin novedades |

Fuente: Direcciones Provinciales y Comunales de Protección Civil y Emergencias.


Hora de término del monitoreo: 18:06 horas.

4. PRONOSTICO METEOROLÓGICO REGIONAL (TRES DÍAS)

4.1 Avisos / Alertas / Alarmas meteorológicas

| Tipo | Fecha y hora de emisión | Descripción | Cobertura |
|------|-------------------------|-------------|-----------|
| N/A | N/A | N/A | N/A |

Fuente: Centro Meteorológico Regional Austral – Dirección Meteorológica de Chile


| | | |
|---|--|---|
|  | SISTEMA DE GESTIÓN DE EMERGENCIAS | Código: F-PO-MAC-01R-03 Versión: 02 Página: 2 de 10 |
| | DIRECCIÓN REGIONAL DE ONEMI MAGALLANES Y LA ANTÁRTICA CHILENA | |
| Informe de Monitoreo Diario Regional | | |

4.2 Provincia / Comuna


| PUNTA ARENAS | MADRUGADA | MAÑANA | TARDE | NOCHE | MÍNIMA | MÁXIMA |
|---------------------------------|--|--|---|---|---------------|---------------|
| JUEVES 09 | Nublado. Viento noreste de hasta 50 km/h. | Nublado. Viento noroeste de hasta 60 km/h. | Nubosidad parcial. Viento noroeste de hasta 50 km/h. | Nubosidad parcial. Viento débil. | 0 | 7 |
| PROBABILIDAD DE ESCARCHA | ALTA | ALTA | MEDIA | ALTA | | |
| VIERNES 10 | Nubosidad parcial. Viento débil. | Nubosidad parcial. Viento débil. | Nubosidad parcial. Viento débil. | Nubosidad parcial. Viento débil. | 1 | 6 |
| SÁBADO 11 | Nubosidad parcial. Viento débil. | Nubosidad parcial. Viento noreste de hasta 40 km/h. | Nublado. Viento débil. | Nublado y chubascos débiles. Viento débil. | 1 | 6 |

| PORVENIR | MADRUGADA | MAÑANA | TARDE | NOCHE | MÍNIMA | MÁXIMA |
|---------------------------------|--|--|---|-------------------------------------|---------------|---------------|
| JUEVES 09 | Nublado. Viento noreste de hasta 80 km/h. | Nublado. Viento noroeste de hasta 60 km/h. | Nubosidad parcial. Viento noroeste de hasta 50 km/h. | Nubosidad parcial. Viento débil. | 1 | 7 |
| PROBABILIDAD DE ESCARCHA | ALTA | ALTA | MEDIA | ALTA | | |
| VIERNES 10 | Nubosidad parcial. Viento débil. | Nubosidad parcial. Viento débil. | Nubosidad parcial. Viento débil. | Nubosidad parcial. Viento débil. | 1 | 6 |
| SÁBADO 11 | Nubosidad parcial. Viento débil. | Nubosidad parcial. Viento noreste de hasta 40 km/h. | Nublado. Viento noreste de hasta 40 km/h. | Nublado. Viento débil. | 1 | 6 |

| PUERTO NATALES | MADRUGADA | MAÑANA | TARDE | NOCHE | MÍNIMA | MÁXIMA |
|---------------------------------|-------------------------------------|---|---|-------------------------------------|---------------|---------------|
| JUEVES 09 | Nublado. Viento débil. | Nublado. Viento noroeste de hasta 50 km/h. | Nubosidad parcial. Viento noroeste de hasta 40 km/h. | Nubosidad parcial. Viento débil. | -1 | 7 |
| PROBABILIDAD DE ESCARCHA | ALTA | ALTA | MEDIA | ALTA | | |
| VIERNES 10 | Nubosidad parcial. Viento débil. | Nubosidad parcial. Viento débil. | Nubosidad parcial. Viento débil. | Nubosidad parcial. Viento débil. | -1 | 7 |
| SÁBADO 11 | Nublado. Viento débil. | Nublado. Viento débil. | Nublado. Viento débil. | Nublado. Viento débil. | -2 | 5 |


| | | |
|---|--|---|
|  | SISTEMA DE GESTIÓN DE EMERGENCIAS | Código: F-PO-MAC-01R-03 Versión: 02 Página: 3 de 10 |
| | DIRECCIÓN REGIONAL DE ONEMI MAGALLANES Y LA ANTÁRTICA CHILENA | |
| Informe de Monitoreo Diario Regional | | |

| TORRES DEL PAINE | MADRUGADA | MAÑANA | TARDE | NOCHE | MÍNIMA | MÁXIMA |
|---------------------------------|--|---|---|---|---------------|---------------|
| JUEVES 09 | Nublado. Viento noreste de hasta 40 km/h. | Nublado. Viento noroeste de hasta 60 km/h. | Nubosidad parcial. Viento noroeste de hasta 50 km/h. | Nubosidad parcial. Viento débil. | -1 | 7 |
| PROBABILIDAD DE ESCARCHA | ALTA | ALTA | MEDIA | ALTA | | |
| VIERNES 10 | Nubosidad parcial. Viento débil. | Nubosidad parcial. Viento débil. | Nubosidad parcial. Viento débil. | Nubosidad parcial. Viento débil. | -2 | 6 |
| SÁBADO 11 | Nublado. Viento débil. | Nublado. Viento débil. | Nublado. Viento débil. | Nublado. Viento débil. | -2 | 5 |
| PUERTO WILLIAMS | MADRUGADA | MAÑANA | TARDE | NOCHE | MÍNIMA | MÁXIMA |
| JUEVES 09 | Nublado. Viento norte de hasta 80 km/h. | Nublado. Viento noroeste de hasta 80 km/h. | Nublado. Viento noroeste de hasta 50 km/h. | Nubosidad parcial. Viento noroeste de hasta 40 km/h. | 1 | 6 |
| PROBABILIDAD DE ESCARCHA | ALTA | ALTA | ALTA | ALTA | | |
| VIERNES 10 | Nubosidad parcial. Viento débil. | Nubosidad parcial. Viento débil. | Nubosidad parcial. Viento débil. | Nubosidad parcial. Viento débil. | -2 | 4 |
| SÁBADO 11 | Nubosidad parcial. Viento débil. | Nubosidad parcial. Viento débil. | Nubosidad parcial. Viento norte de hasta 40 km/h. | Nublado. Viento norte de hasta 40 km/h. | -2 | 4 |
| VILLA TEHUELICHE | MADRUGADA | MAÑANA | TARDE | NOCHE | MÍNIMA | MÁXIMA |
| JUEVES 09 | Nublado. Viento noreste de hasta 60 km/h. | Nublado. Viento noroeste de hasta 50 km/h. | Nubosidad parcial. Viento noroeste de hasta 50 km/h. | Nubosidad parcial. Viento débil. | 0 | 7 |
| PROBABILIDAD DE ESCARCHA | ALTA | ALTA | MEDIA | ALTA | | |
| VIERNES 10 | Nubosidad parcial. Viento débil. | Nubosidad parcial. Viento débil. | Nubosidad parcial. Viento débil. | Nubosidad parcial. Viento débil. | -1 | 6 |
| SÁBADO 11 | Nubosidad parcial. Viento noreste de hasta 60 km/h. | Nublado. Viento noreste de hasta 50 km/h. | Nublado. Viento noreste de hasta 40 km/h. | Nublado y chubascos débiles. Viento débil. | 0 | 5 |

| | | |
|---|--|---|
|  | SISTEMA DE GESTIÓN DE EMERGENCIAS | Código: F-PO-MAC-01R-03 Versión: 02 Página: 4 de 10 |
| | DIRECCIÓN REGIONAL DE ONEMI MAGALLANES Y LA ANTÁRTICA CHILENA | |
| Informe de Monitoreo Diario Regional | | |

| CERRO SOMBRERO | MADRUGADA | MAÑANA | TARDE | NOCHE | MÍNIMA | MÁXIMA |
|---------------------------------|--|--|---|-------------------------------------|---------------|---------------|
| JUEVES 09 | Nublado. Viento noreste de hasta 80 km/h. | Nublado. Viento norte de hasta 60 km/h. | Nubosidad parcial. Viento noroeste de hasta 40 km/h. | Nubosidad parcial. Viento débil. | 2 | 8 |
| PROBABILIDAD DE ESCARCHA | ALTA | ALTA | MEDIA | ALTA | | |
| VIERNES 10 | Nubosidad parcial. Viento débil. | Nubosidad parcial. Viento débil. | Nubosidad parcial. Viento débil. | Nubosidad parcial. Viento débil. | 2 | 7 |
| SÁBADO 11 | Nubosidad parcial. Viento débil. | Nubosidad parcial. Viento noreste de hasta 40 km/h. | Nublado. Viento noreste de hasta 40 km/h. | Nublado. Viento débil. | 1 | 6 |
| VILLA PUNTA DELGADA | MADRUGADA | MAÑANA | TARDE | NOCHE | MÍNIMA | MÁXIMA |
| JUEVES 09 | Nublado. Viento noreste de hasta 80 km/h. | Nublado. Viento noroeste de hasta 60 km/h. | Nublado. Viento débil. | Nublado. Viento débil. | 2 | 8 |
| PROBABILIDAD DE ESCARCHA | ALTA | ALTA | MEDIA | ALTA | | |
| VIERNES 10 | Nublado. Viento débil. | Nublado. Viento débil. | Nubosidad parcial. Viento débil. | Nubosidad parcial. Viento débil. | 2 | 7 |
| SÁBADO 11 | Nubosidad parcial. Viento débil. | Nubosidad parcial. Viento noreste de hasta 40 km/h. | Nublado. Viento noreste de hasta 40 km/h. | Nublado. Viento débil. | 0 | 6 |
| PAMPA GUANACO | MADRUGADA | MAÑANA | TARDE | NOCHE | MÍNIMA | MÁXIMA |
| JUEVES 09 | Nublado. Viento noreste de hasta 60 km/h. | Nublado y chubascos débiles. Viento noreste de hasta 50 km/h. | Nublado. Viento noroeste de hasta 40 km/h. | Nubosidad parcial. Viento débil. | 1 | 7 |
| PROBABILIDAD DE ESCARCHA | ALTA | ALTA | MEDIA | ALTA | | |
| VIERNES 10 | Nubosidad parcial. Viento débil. | Nubosidad parcial. Viento débil. | Nubosidad parcial. Viento débil. | Nubosidad parcial. Viento débil. | -1 | 6 |
| SÁBADO 11 | Nubosidad parcial. Viento débil. | Nubosidad parcial. Viento débil. | Nubosidad parcial. Viento débil. | Nublado. Viento débil. | -2 | 5 |

Fuente: Centro Meteorológico Regional Austral Fecha y hora de consulta: 08/08 17:24 horas

| | | |
|---|--|---|
|  | SISTEMA DE GESTIÓN DE EMERGENCIAS | Código: F-PO-MAC-01R-03 Versión: 02 Página: 5 de 10 |
| | DIRECCIÓN REGIONAL DE ONEMI MAGALLANES Y LA ANTÁRTICA CHILENA | |
| Informe de Monitoreo Diario Regional | | |

4.3 Base Antártica Eduardo Frei Montalva:

| Día | Madrugada | Mañana | Tarde | Noche | Mínima | Máxima |
|-------------------|---|---|--|--|--------|--------|
| Jueves 09 | Cubierto y neblina Viento N, 25-35 kt | Cubierto y niebla Viento NW, 30-40 kt | Cubierto y niebla variando a agua-nieve y neblina Viento NW, 35-45 kt | Cubierto, lluvia débil y niebla Viento NW, 35-45 kt | -2 | 1 |
| Viernes 10 | Cubierto, agua-nieve débil y niebla Viento NW, 30-40 kt | Cubierto, nevada débil y niebla Viento W, 30-40 kt | Cubierto y niebla Viento W, 25 kt | Cubierto y niebla Viento SW, 15 kt | -1 | 1 |
| Sábado 11 | Cubierto y niebla variando a nublado y neblina Viento E, 10 kt | Nublado y neblina Viento E, 10 kt | Nublado Viento E, 10 kt | Nublado Viento NE, 10 kt | -4 | -2 |

Fuente: Dirección Meteorológica de Chile Fecha y hora de consulta: 08/08 12:00 horas.

5. INFORMACIÓN PLUVIOMÉTRICA AÑO NORMAL A LA FECHA: 269.9 MM

| Comuna | Últimas 24 horas | Total a la Fecha | Déficit/Superávit | Fuente |
|--------------|---------------------|------------------|-------------------|--------|
| Punta Arenas | Sin precipitaciones | 264.4 mm | Déficit 2.0 % | CMRA |

Fuente: Dirección Meteorológica de Chile Fecha y hora de consulta: 08/08 17:24 horas.

6. ÍNDICE DE RADIACIÓN ULTRAVIOLETA

| REGISTRADO HOY | PREVISTO PARA MAÑANA |
|----------------|----------------------|
| 1 BAJO | 1 – 2 BAJO |

Fuente: Centro Meteorológico Regional Austral. Fecha y hora de consulta: 08/08 17:24 horas.


7. MONITOREO CAUDALES DE RÍOS (OPCIONAL)

| Estación | Fecha y hora | Caudal/Altura (mts) | Nivel de Peligro |
|---------------|-------------------------------------|--------------------------------------|------------------|
| Río Las Minas | 08/08 17:00 Hrs. Chile Continental. | 0,220 m 0,400 m ³ /seg | BAJO |
| Río Paine | 08/08 17:00 Hrs. Chile Continental. | 0,570 m 15,026 m ³ /seg | BAJO |

Fuente: Dirección General de Aguas – Página Monitoreo Satelital

8. ANÁLISIS TÉCNICO DE RIESGOS


| Provincia/Comuna | Condición de amenaza | Recomendaciones |
|---|-------------------------------------|---|
| Región de Magallanes y La Antártica Chilena | PROBABILIDAD DE ESCARCHA ALTA-MEDIA | El SRPC deberá mantener la vigilancia ante eventos derivados de esta condición, la que puede provocar dificultades en la conducción vial tanto en sectores rurales como urbanos. Los conductores deberán estar atentos a las condiciones que se presenten, manejo a velocidad razonable y prudente. |

| | | |
|---|--|--|
|  | SISTEMA DE GESTIÓN DE EMERGENCIAS | Código: F-PO-MAC-01R-03 Versión: 02 |
| | DIRECCIÓN REGIONAL DE ONEMI MAGALLANES Y LA ANTÁRTICA CHILENA | Página: 6 de 10 |
| Informe de Monitoreo Diario Regional | | |
| Región de Magallanes y La Antártica Chilena | PRONÓSTICO TEMPERATURAS MÍNIMAS ENTRE -2° y 2° C | El SRPC recomienda considerar que la exposición a bajas temperaturas puede causar afecciones graves, particularmente en la población más vulnerable como menores de edad, adultos mayores y personas sin refugio o que habitan en hogares sin el aislamiento térmico adecuado. Además, puede ocurrir afectación a predios agrícolas y ganaderos. Asimismo en relación al congelamiento en rutas se recomienda a los conductores tomar precauciones producto de posibles problemas en las vías. |
| Región de Magallanes y La Antártica Chilena | VIENTO DÉBIL A NORMAL | El SRPC deberán mantener las coordinaciones necesarias para la efectividad de los mecanismos de alerta y gestiones de prevención, a fin de evitar situaciones de riesgo para la población, ya que se podría generar afectación por desprendimientos o daños en techumbres, alteración de conectividad, interrupción de suministro eléctrico y telefónico por caídas de árboles o parte de sus ramas en tendido eléctrico, tanto en sectores rurales como urbanos. |

9. ESTADO DE CARRETERAS

| Carreteras | Estado | Condición |
|---|--|--------------------------------|
| Y- 150 | Trabajos de mantención al ingreso del Parque Nacional Torres del Paine (Portería Sarmiento). | ABIERTA |
| Y-290 Sector Camino a Serrano. Comuna Torres Del Paine | Ruta Y-290 se encuentra Cerrada el tránsito vehicular, ruta que empalma con Ruta-9. Vía opcional para transitar Y-300. | CERRADA |
| CH-257 Cruce Onaissin | Precaución por trabajos en la vía y además por animales silvestres. | ABIERTA, CON PRECAUCIÓN |

Fuente: Fecha y hora de consulta: Carabineros 08/08/2018 18:45 horas

| | | |
|---|--|---|
|  | SISTEMA DE GESTIÓN DE EMERGENCIAS | Código: F-PO-MAC-01R-03 Versión: 02 Página: 7 de 10 |
| | DIRECCIÓN REGIONAL DE ONEMI MAGALLANES Y LA ANTÁRTICA CHILENA | |
| Informe de Monitoreo Diario Regional | | |


10. ESTADO DE PUERTOS

| Puerto | Estado del Puerto | Condición |
|------------------|---|-----------------|
| Edén | Abierto | Normal |
| Puerto Natales | Abierto | Normal |
| Punta Delgada | Cerrado para naves menores FUERA de la bahía | TIEMPO VARIABLE |
| Punta Arenas | Cerrado para naves menores FUERA de la bahía | TIEMPO VARIABLE |
| Tierra del Fuego | Abierto | Normal |
| Puerto Williams | Abierto | Normal |

Fuente: Gobernación Marítima. Fecha y hora de consulta: 08/08/2018 18:50 horas

11. ESTADO DE AEROPUERTOS

| Aeropuerto | Estado del Aeropuerto | Condición |
|---|-----------------------|---|
| Punta Arenas Aeropuerto Pdte. Ibáñez del Campo | Operativo | Las 6 Pistas se encuentran operativas las 24 Hrs. (Solo con trabajos esporádicos). |
| Puerto Natales Aeródromo Teniente Julio Gallardo | Operativo | De lunes a jueves: 08:30 a 17:30 Hrs. Viernes: 08:30 a 16:30 Hrs. Después de horario a requerimiento. |
| Porvenir Aeródromo Capitán Fuentes Martínez | Operativo | A requerimiento: De lunes a jueves después las 17:30 Hrs. Viernes después de las 16:30 Hrs. Sábado: después las 14:30 Hrs. Domingo y festivos a requerimiento. |
| | | Vuelos Regionales Aerolínea DAP: Salidas: De lunes a viernes: Pta Arenas – Porvenir: 08:15 Hrs. 12:30 Hrs. y 17:00 Hrs. Porvenir – Pta Arenas: 08:35 Hrs. 12:50 Hrs. y 17:20 Hrs. Salida: Sábado: Pta Arenas – Porvenir: 08:15 Hrs. y 12:30 Hrs. Porvenir – Pta Arenas: 08:35 Hrs. y 12:50 Hrs. |
| Puerto Williams Aeródromo Guardiamarina Zañartu | Operativo | A requerimiento: De lunes a jueves después las 17:30 Hrs. Viernes después de las 16:30 Hrs; Sábados después de las 13:00 Hrs. Domingo y festivos a requerimiento |

| | | |
|---|--|--------------------------------|
|  | SISTEMA DE GESTIÓN DE EMERGENCIAS | Código: F-PO-MAC-01R-03 |
| | DIRECCIÓN REGIONAL DE ONEMI MAGALLANES Y LA ANTÁRTICA CHILENA | Versión: 02 Página: 8 de 10 |
| Informe de Monitoreo Diario Regional | | |

| | | |
|--|--|---|
| | | Vuelos Regionales Aerolínea DAP: Salidas: De lunes a sábado: Pta Arenas – Pto. Williams: 10:00 Hrs. Pto. Williams – Pta Arenas: 11:30 Hrs. |
| Antártica Aeródromo Teniente Rodolfo Marsh Martin | Operativo | A requerimiento. |
| Timaukel Aeródromo Pampa Guanaco | Pista Habilitada (Sin concesión DGAC) | Vuelos Regionales Aerolínea DAP: finalizaron el 29/04/2018 |

Fuente: DGAC./ DAP Fecha y hora de consulta: 07/08/2018 07:30 horas.


12. ESTADO DE PASOS FRONTERIZOS


| Nombre Paso | Condición | Observaciones |
|------------------------------|-----------|--|
| Complejo Integración Austral | Normal | Horario de Atención: 08:00 a 22:00 Hrs. |
| Complejo Río Don Guillermo | Normal | Horario de Atención: 09:00 a 19:00 Hrs. |
| Complejo Dorotea | Normal | Horario de Atención: 08:00 a 22:00 Hrs. |
| Complejo Casas Viejas | Normal | Horario de Atención: 08:00 a 22:00 Hrs. |
| Complejo San Sebastián | Normal | Horario de Atención: 08:00 a 22:00 Hrs. |
| Complejo Río Bellavista | Cerrado | Hasta Noviembre 2018. |

Fuente: Gobernaciones Provinciales-Carabineros. Fecha y hora de consulta: 01/07 19:15 Horas

13. ESTADO DE FERRY'S

| Servicio Cruce | Condición | Observaciones |
|--------------------------------|---------------|---|
| Primera Angostura | Normal | Horarios de invierno. Ferry Patagonia: Inicia cruce a las 08:30 Hrs. desde terminal Punta Delgada, último cruce desde terminal Bahía Azul, desde Isla a Continente a las 23:00 Hrs. Ferry Pionero: Inicia cruce a las 09:15 Hrs. desde terminal Punta Delgada, último cruce desde terminal Bahía Azul, desde Isla a Continente a las 23:45 Hrs. Ferry Fueguino: Inicia a las 11:05 Hrs. los zarpes desde Punta Delgada, último cruce desde terminal Bahía Azul, desde Isla a Continente a las 01:35 Hrs. |
| Punta Arenas - Porvenir | Normal | Ferry Pathagon: Hoy miercoles 08/08 zarpa desde terminal Bahía Chilota a las 20:00 Hrs. quedando fondeado en terminal Tres Puentes durante la |

| | | | |
|--|--|--|--|
|  | SISTEMA DE GESTIÓN DE EMERGENCIAS | | Código: F-PO-MAC-01R-03 Versión: 02 Página: 9 de 10 |
| | DIRECCIÓN REGIONAL DE ONEMI MAGALLANES Y LA ANTÁRTICA CHILENA | | |
| Informe de Monitoreo Diario Regional | | | |
| | | | noche. Mañana jueves 09/08 zarpa desde terminal Tres Puentes a las 09:00 Hrs. retornando desde terminal Bahía Chilota a las 14:00 Hrs. del mismo jueves. |
| Punta Arenas Puerto Williams | Normal | | Ferry Yaghan: Zarpó desde Puerto Williams ayer martes 07/08 a las 14:00 Hrs. Recala en Punta Arenas, hoy miércoles 08/08 a las 21:00 Hrs. |
| Río Verde - Isla Riesco Isla Riesco - Río Verde | Normal | | Ferry Bahía Azul: De lunes a viernes durante la mañana (Río Verde – Isla Riesco) de 08:10 a 12:00 Hrs. y en las tardes de 13:30 a 20:00 Hrs. De lunes a viernes durante la tarde (Isla Riesco - Río Verde) de 08:00 a 11:50 Hrs. y en las tardes de 13:20 a 19:50 Hrs. Sábados, domingos y festivos durante la mañana (Río Verde – Isla Riesco) de 09:00 a 12:00 Hrs. y de 14:30 a las 20:00 Hrs. Sábados, domingos y festivos durante la tarde (Isla Riesco - Río Verde) de 08:50 a 11:50 Hrs. y de 14:20 a las 19:50 Hrs. |
| Pto. Natales / Pto. Montt Pto. Montt / Pto. Natales | Normal | | Ferry Trinidad I: recaló en Puerto Natales hoy miercoles 08/08 a las 10:40 Hrs. Fecha y hora de nuevo zarpe por confirmar. Ferry Evangelistas: Se mantiene en Puerto Montt, hora y fecha de zarpe por confirmar. |
| Tramo Norte - Sur Puerto Yungay - Caleta Tortel - Puerto Edén - Pto. Natales. | Normal | | Crux Australis : Tramo Norte - Sur |
| | | | Pto. Yungay: Zarpa hacia Caleta Tortel el día sábado 11/08 a las 20:00 Hrs. recalando a las 22:00 Hrs. Caleta Tortel: Zarpa hacia Puerto Edén el día sábado 11/08 a las 23:00 Hrs. recalando el día domingo 12/08 a las 12:00 Hrs. Puerto Edén: Zarpa hacia Puerto Natales el día domingo 12/08 a las 14:00 Hrs. Puerto Natales: Recala el día lunes 13/08 a las 16:00 Hrs. |
| Tramo Sur - Norte Pto. Natales.- Puerto Edén - Caleta Tortel - Puerto Yungay | Normal | | Crux Australis: Tramo Sur-Norte |
| | | | Puerto Natales: Zarpa hacia Puerto Edén mañana jueves 09/08 a las 05:00 Hrs. recalando el día viernes |

| | | |
|---|--|--|
|  | SISTEMA DE GESTIÓN DE EMERGENCIAS | Código: F-PO-MAC-01R-03 Versión: 02 |
| | DIRECCIÓN REGIONAL DE ONEMI MAGALLANES Y LA ANTÁRTICA CHILENA | Página: 10 de 10 |
| Informe de Monitoreo Diario Regional | | |

| | | |
|--|--|---|
| | | 10/08 a las 07:00 Hrs. Puerto Edén: Zarpa hacia Caleta Tortel el día viernes 10/08 a las 09:00 Hrs. recalando el mismo viernes a las 22:00 Hrs. Caleta Tortel: Zarpa hacia Puerto Yungay el día viernes 10/08 a las 23:00 Hrs. Pto. Yungay: Atraca el día sábado 11/08 a las 01:00 Hrs. |
|--|--|---|

Capitanía de Puerto, Puerto Natales - Empresa Austral BROOM – NAVIMAG

Fecha y hora de consulta 08/08/2018 17:30 horas.

14. ELABORACIÓN DEL INFORME

| | |
|------------------------|-----------------------------|
| Informe elaborado por: | Hernán Sanhueza T. |
| Validado por: | Christofer Burgos A. |

Centro de Alerta Temprana. Dirección Regional de ONEMI Magallanes y La Antártica Chilena.