	SISTEMA DE GESTIÓN DE EMERGENCIAS	Código: F-PO-MAC-01R-03 Versión: 02 Página: 1 de 7
	DIRECCIÓN REGIONAL DE ONEMI MAGALLANES Y LA ANTÁRTICA CHILENA	
Informe de Monitoreo Diario Regional		

Fecha del Informe	Hora de envío del Informe
Punta Arenas, 09 de julio del 2018	19:30 (Hora de Magallanes)

1. RESUMEN DE ALERTAS VIGENTES

Nivel de Alerta	Evento	Cobertura	Amplitud
N/A	N/A	N/A	N/A

Fuente: Dirección Regional de ONEMI Magallanes y La Antártica Chilena

2. RESUMEN DE EMERGENCIAS DE LAS ÚLTIMAS 24 HORAS

N° de Informe	Fecha y hora	Evento/Lugar	Resumen
075 (Cierre)	09/07 00:30	Incendio Estructural Residencial / Comuna de Punta Arenas	Un adulto mayor resultado fallecido producto de un incendio en una casa habitación de un nivel, ubicada en calle Rio Penitente N° 0523.

Fuente: Dirección Regional de ONEMI Magallanes y La Antártica Chilena

3. CONDICIONES DE TIEMPO Y NOVEDADES DE LA REGIÓN

Provincia/Comuna	Condición de Tiempo	Novedades
Magallanes	Nubosidad parcial, viento débil	Sin novedades
Última Esperanza	Nublado, sin viento	Sin Novedades
Tierra del Fuego	Despejado, viento débil	Sin Novedades
Antártica Chilena	Despejado, viento débil	Sin Novedades

Fuente: Direcciones Provinciales y Comunales de Protección Civil y Emergencias.

Hora de término del monitoreo: 17:27 horas.

4. PRONÓSTICO METEOROLÓGICO REGIONAL (TRES DÍAS)

4.1 Avisos / Alertas / Alarmas meteorológicas

Tipo	Fecha y hora de emisión	Descripción	Cobertura
N/A	N/A	N/A	N/A


Fuente: Centro Meteorológico Regional Austral – Dirección Meteorológica de Chile

4.2 Provincia / Comuna

PUNTA ARENAS	MADRUGADA	MAÑANA	TARDE	NOCHE	MÍNIMA	MÁXIMA
MARTES 10	Nubosidad parcial. Viento noroeste de hasta 60 km/h.	Nubosidad parcial. Viento oeste de hasta 50 km/h.	Nubosidad parcial. Viento noroeste de hasta 60 km/h.	Nubosidad parcial. Viento noroeste de hasta 70 km/h.	3	5
PROBABILIDAD DE ESCARCHA	ALTA	ALTA	MEDIA	MEDIA		
MIÉRCOLES 11	Nublado y chubascos de aguanieve débil. Viento noroeste de hasta 70 km/h.	Nublado con lluvia débil y aguanieve. Viento noroeste de hasta 60 km/h.	Nublado con lluvia débil y aguanieve. Viento noroeste de hasta 60 km/h.	Nublado con lluvia débil y aguanieve. Viento débil.	2	5
JUEVES 12	Nublado y chubascos de nieve débiles. Viento débil.	Nubosidad parcial. Viento débil.	Nubosidad parcial. Viento débil.	Nubosidad parcial. Viento suroeste de hasta 40 km/h.	-1	3
PORVENIR	MADRUGADA	MAÑANA	TARDE	NOCHE	MÍNIMA	MÁXIMA
MARTES 10	Nubosidad parcial. Viento noroeste de hasta 60 km/h.	Nublado y chubascos de aguanieve. Viento noroeste de hasta 50 km/h.	Nubosidad parcial. Viento oeste de hasta 40 km/h.	Nubosidad parcial. Viento noroeste de hasta 70 km/h.	3	5
PROBABILIDAD DE ESCARCHA	ALTA	ALTA	MEDIA	MEDIA		
MIÉRCOLES 11	Nublado y chubascos de nieve débil. Viento noroeste de hasta 60 km/h.	Nublado con chubascos de nieve débil y aguanieve. Viento noroeste de hasta 40 km/h.	Cubierto y aguanieve. Viento débil.	Nublado y aguanieve. Viento débil.	1	4
JUEVES 12	Nublado y chubascos de nieve débiles. Viento débil.	Nublado. Viento suroeste de hasta 40 km/h.	Nubosidad parcial. Viento suroeste de hasta 50 km/h.	Nubosidad parcial. Viento suroeste de hasta 40 km/h.	-2	2

Informe de Monitoreo Diario Regional

PUERTO NATALES	MADRUGADA	MAÑANA	TARDE	NOCHE	MÍNIMA	MÁXIMA
MARTES 10	Nublado. Viento noroeste de hasta 40 km/h.	Nublado. Viento noroeste de hasta 50 km/h.	Nubosidad parcial. Viento oeste de hasta 50 km/h.	Nubosidad parcial. Viento noroeste de hasta 60 km/h.	2	6
PROBABILIDAD DE ESCARCHA	ALTA	ALTA	MEDIA	MEDIA		
MIÉRCOLES 11	Nublado. Viento noroeste de hasta 60 km/h.	Nublado. Viento noroeste de hasta 60 km/h.	Nubosidad parcial. Viento noroeste de hasta 60 km/h.	Nublado y chubascos débiles. Viento débil.	0	5
JUEVES 12	Nublado y lluvia débil. Viento débil.	Nublado y chubascos de aguanieve débiles. Viento débil.	Nublado y chubascos de nieve. Viento débil.	Nublado. Viento débil.	0	2
PUERTO WILLIAMS	MADRUGADA	MAÑANA	TARDE	NOCHE	MÍNIMA	MÁXIMA
MARTES 10	Nubosidad parcial. Viento noroeste de hasta 40 km/h.	Nublado y chubascos de nieve débiles. Viento noroeste de hasta 40 km/h.	Nublado y chubasco débiles. Viento noroeste de hasta 40 km/h.	Nubosidad parcial. Viento noroeste de hasta 60 km/h.	-1	2
PROBABILIDAD DE ESCARCHA	ALTA	ALTA	MEDIA	ALTA		
MIÉRCOLES 11	Nublado y chubascos de nieve débiles. Viento noroeste de hasta 60 km/h.	Nublado y chubascos de nieve débiles. Viento noroeste de hasta 60 km/h.	Nublado. Viento noroeste de hasta 40 km/h.	Nublado y chubascos de nieve débil. Viento noroeste de hasta 40 km/h.	-2	1
JUEVES 12	Nublado y nevada débil. Viento débil.	Nublado y nevada débil. Viento débil.	Nublado y nevada débil. Viento débil.	Nublado y nevada débil. Viento débil.	-3	-1
VILLA TEHUELCHÉ	MADRUGADA	MAÑANA	TARDE	NOCHE	MÍNIMA	MÁXIMA
MARTES 10	Nublado. Viento noroeste de hasta 60 km/h.	Nubosidad parcial. Viento oeste de hasta 50 km/h.	Nubosidad parcial. Viento noroeste de hasta 50 km/h.	Nublado. Viento noroeste de hasta 50 km/h.	0	3
PROBABILIDAD DE ESCARCHA	ALTA	ALTA	MEDIA	ALTA		
MIÉRCOLES 11	Nublado. Viento noroeste de hasta 50 km/h.	Nublado y chubascos de nieve. Viento noroeste de hasta 50 km/h.	Nublado. Viento noroeste de hasta 50 km/h.	Nublado. Viento débil.	0	3
JUEVES 12	Nublado. Viento débil.	Nubosidad parcial. Viento débil.	Nubosidad parcial. Viento débil.	Nubosidad parcial. Viento débil.	-2	1
CERRO SOMBRERO	MADRUGADA	MAÑANA	TARDE	NOCHE	MÍNIMA	MÁXIMA
MARTES 10	Nublado. Viento noroeste de hasta 50 km/h.	Nubosidad parcial. Viento noroeste de hasta 50 km/h.	Nubosidad parcial. Viento oeste de hasta 50 km/h.	Nubosidad parcial. Viento noroeste de hasta 60 km/h.	1	4
PROBABILIDAD DE ESCARCHA	ALTA	ALTA	MEDIA	ALTA		
MIÉRCOLES 11	Nublado. Viento noroeste de hasta 60 km/h.	Nublado. Viento noroeste de hasta 60 km/h.	Nublado. Viento noroeste de hasta 70 km/h.	Nubosidad parcial. Viento noroeste de hasta 60 km/h.	0	4
JUEVES 12	Nubosidad parcial. Viento suroeste de hasta 40 km/h.	Nubosidad parcial. Viento suroeste de hasta 40 km/h.	Nubosidad parcial. Viento suroeste de hasta 40 km/h.	Nubosidad parcial. Viento suroeste de hasta 40 km/h.	-1	3
VIERNES 13	Nubosidad parcial. Viento suroeste de hasta 40 km/h.	Nubosidad parcial. Viento suroeste de hasta 40 km/h.	Nubosidad parcial. Viento suroeste de hasta 40 km/h.	Nubosidad parcial. Viento suroeste de hasta 50 km/h.	-3	2
SÁBADO 14	Nubosidad parcial. Viento débil.	Nubosidad parcial. Viento débil.	Nubosidad parcial. Viento débil.	Nubosidad parcial. Viento débil.	-3	2

	SISTEMA DE GESTIÓN DE EMERGENCIAS	Código: F-PO-MAC-01R-03 Versión: 02 Página: 3 de 7
	DIRECCIÓN REGIONAL DE ONEMI MAGALLANES Y LA ANTÁRTICA CHILENA	
Informe de Monitoreo Diario Regional		

VILLA PUNTA DELGADA	MADRUGADA	MAÑANA	TARDE	NOCHE	MÍNIMA	MÁXIMA
MARTES 10	Nublado. Viento noroeste de hasta 60 km/h.	Nubosidad parcial. Viento noroeste de hasta 40 km/h.	Nubosidad parcial. Viento noroeste de hasta 40 km/h.	Nubosidad parcial. Viento noroeste de hasta 60 km/h.	-1	3
PROBABILIDAD DE ESCARCHA	ALTA	ALTA	MEDIA	ALTA		
MIÉRCOLES 11	Nublado. Viento noroeste de hasta 50 km/h.	Nublado. Viento noroeste de hasta 60 km/h.	Nublado. Viento noroeste de hasta 60 km/h.	Nublado y chubascos de nieve débiles. Viento noroeste de hasta 40 km/h.	-1	3
JUEVES 12	Nublado y chubascos de nieve débiles. Viento débil.	Nublado. Viento débil.	Nubosidad parcial. Viento sur de hasta 40 km/h.	Nubosidad parcial. Viento débil.	-1	2

PAMPA GUANACO	MADRUGADA	MAÑANA	TARDE	NOCHE	MÍNIMA	MÁXIMA
MARTES 10	Nubosidad parcial. Viento noroeste de hasta 50 km/h.	Nublado. Viento noroeste de hasta 50 km/h.	Nubosidad parcial. Viento noroeste de hasta 50 km/h.	Nubosidad parcial. Viento noroeste de hasta 60 km/h.	-1	4
PROBABILIDAD DE ESCARCHA	ALTA	ALTA	ALTA	ALTA		
MIÉRCOLES 11	Nublado y chubascos de nieve débiles. Viento noroeste de hasta 60 km/h.	Nublado y chubascos de nieve débiles. Viento noroeste de hasta 50 km/h.	Nublado y chubascos de nieve débiles. Viento noroeste de hasta 40 km/h.	Nublado. Viento noroeste de hasta 40 km/h.	-2	2
JUEVES 12	Nubosidad parcial. Viento oeste de hasta 50 km/h.	Nubosidad parcial. Viento suroeste de hasta 50 km/h.	Nubosidad parcial. Viento débil.	Nubosidad parcial. Viento débil.	-3	0

Fuente: Centro Meteorológico Regional Austral Fecha y hora de consulta: 09/07 18:46 horas.

4.3 Base Antártica Eduardo Frei Montalva:

Día	Madrugada	Mañana	Tarde	Noche	Mínima	Máxima
Lunes 09	--	Cubierto y niebla Viento NW, 20 kt	Cubierto, agua-nieve y niebla Viento N, 20 kt	Cubierto, nevadas y niebla Viento NW, 25 kt	--	1
Martes 10	Cubierto, agua-nieve y niebla variando a nublado Viento NW, 25-35 kt	Nublado Viento NW, 25-35 kt	Nublado y chubascos de nieve Viento NW, 25-35 kt	Nublado, chubascos de nieve y ventisca débil Viento NW, 25-40 kt	-2	1
Miércoles 11	Nublado, chubascos de nieve y ventisca débil Viento W, 25-40 kt	Nublado y chubascos de nieve Viento W, 20-35 kt	Nublado y chubascos de nieve Viento W, 20 kt	Cubierto y ventisca débil Viento W, 25-40 kt	-6	-2

Fuente: Dirección Meteorológica de Chile Fecha y hora de consulta: 09/07 06:10 horas.

5. INFORMACIÓN PLUVIOMÉTRICA AÑO NORMAL A LA FECHA: 239.8 MM

Comuna	Últimas 12 horas	Total a la Fecha	Déficit/Superávit	Fuente
Punta Arenas	Sin precipitaciones	240.4 mm	Déficit 0,3 %	CMRA

Fuente: Centro Meteorológico Renal Austral. Fecha y hora de consulta: 09/07 18:46 horas.

6. ÍNDICE DE RADIACIÓN ULTRAVIOLETA.


REGISTRADO HOY	PREVISTO PARA MAÑANA
1 BAJO	1 – 2 BAJO

Fuente: Centro Meteorológico Regional Austral. Fecha y hora de consulta: 09/07 18:46 horas.

7. MONITOREO CAUDALES DE RÍOS.


Estación	Fecha y hora	Altura/Caudal (m m ³ /seg)	Nivel de Peligro
Río Las Minas	09/07 17:00 Hrs. Chile Continental	0.460 m 5.330 m ³ /seg	BAJO
Río Paine	09/07 17:00 Hrs. Chile Continental	0.552 m 14.013 m ³ /seg	BAJO

Fuente: Dirección General de Aguas – Página Monitoreo Satelital

	SISTEMA DE GESTIÓN DE EMERGENCIAS	Código: F-PO-MAC-01R-03
	DIRECCIÓN REGIONAL DE ONEMI MAGALLANES Y LA ANTÁRTICA CHILENA	Versión: 02 Página: 4 de 7
Informe de Monitoreo Diario Regional		

8. ANÁLISIS TÉCNICO DE RIESGOS

Provincia/Comuna	Condición de amenaza	Recomendaciones
Región de Magallanes y La Antártica Chilena	TEMPERATURAS MÍNIMAS ENTRE -1° y 3° C.	El SRPC recomienda considerar que la exposición a bajas temperaturas puede causar afecciones graves, particularmente en la población más vulnerable como menores de edad, adultos mayores y personas sin refugio o que habitan en hogares sin el aislamiento térmico adecuado. Además, puede ocurrir afectación a predios agrícolas y ganaderos. Asimismo en relación al congelamiento en rutas se recomienda a los conductores tomar precauciones producto de posibles problemas en las vías. Por último, se debe mantener cuidado respecto de los equipos de calefacción, incentivando la adecuada mantención de ellos.
Región de Magallanes y La Antártica Chilena	PROBABILIDAD DE ESCARCHA ALTA-MEDIA	El SRPC deberá mantener la vigilancia ante eventos derivados de esta condición, la que puede provocar dificultades en la conducción vial tanto en sectores rurales como urbanos. Los conductores deberán estar atentos a las condiciones que se presenten, manejo a velocidad razonable y prudente.
Región de Magallanes y La Antártica Chilena	VIENTO DÉBIL A NORMAL	El SRPC deberán mantener las coordinaciones necesarias para la efectividad de los mecanismos de alerta y gestiones de prevención, a fin de evitar situaciones de riesgo para la población, ya que se podría generar afectación por desprendimientos o daños en techumbres, alteración de conectividad, interrupción de suministro eléctrico y telefónico por caídas de árboles o parte de sus ramas en tendido eléctrico, tanto en sectores rurales como urbanos.
Región de Magallanes y La Antártica Chilena	CHUBASCOS DE NIEVE Y AGUANIEVE (Porvenir y Puerto Williams)	El SRPC deberá mantener atención a posibles situaciones de aislamiento por acumulación de nieve en caminos interiores y al congelamiento en rutas. Se recomienda a los conductores tomar precauciones producto de posibles problemas en las vías. Además, se deberá tomar atención a las posibles acumulaciones de nieve en relación a predios agrícolas y ganaderos. Por otra parte, se deberán adoptar las recomendaciones generales, evitar cambios bruscos de temperaturas y realizar una adecuada mantención y uso de los artefactos de calefacción.

	SISTEMA DE GESTIÓN DE EMERGENCIAS	Código: F-PO-MAC-01R-03 Versión: 02 Página: 5 de 7
	DIRECCIÓN REGIONAL DE ONEMI MAGALLANES Y LA ANTÁRTICA CHILENA	
Informe de Monitoreo Diario Regional		

9. ESTADO DE CARRETERAS

Carreteras	Estado	Condición
Y-290 Sector Camino a Serrano. Comuna Torres Del Paine	El cierre se efectuará desde el kilómetro 30 hasta el kilómetro 46; desde el 20-01-2018 al 12-12-2018, en los horarios que se indican: 10:30 a 14:00 Horas: Cierre Total 14:00 a 14:15 Horas: Apertura Dirección Puerto Natales/Serrano. 14:30 a 14:45 Horas: Apertura Dirección Serrano/Puerto Natales 15:00 a 21:00 Horas: Cierre Total.	CERRADA
CH-257 Cruce Onaissin	Precaución por trabajos en la vía y además por animales silvestres.	ABIERTA, CON PRECAUCIÓN

Fuente: Fecha y hora de consulta: Carabineros 28/06/2018 18:30 horas


10. ESTADO DE PUERTOS

Puerto	Estado del Puerto	Condición
Edén	Abierto, condiciones normales	NORMAL
Puerto Natales	Abierto, condiciones normales	NORMAL
Punta Delgada	Abierto, condiciones normales	NORMAL
Punta Arenas	Cerrado para naves menores FUERA de la bahía	TIEMPO VARIABLE
Tierra del Fuego	Abierto, condiciones normales	NORMAL
Puerto Williams	Abierto, condiciones normales	NORMAL

Fuente: Gobernación Marítima. Fecha y hora de consulta: 09/07/2018 19:00 horas

11. ESTADO DE AEROPUERTOS

Aeropuerto	Estado del Aeropuerto	Condición
Punta Arenas Aeropuerto Pdte. Carlos Ibáñez del Campo	Operativo	Las 6 Pistas se encuentran operativas las 24 Hrs. (Solo con trabajos esporádicos).
Puerto Natales Aeródromo Teniente Julio Gallardo	Operativo	De lunes a jueves: 08:30 a 17:30 Hrs. Viernes: 08:30 a 16:30 Hrs. Después de horario a requerimiento.
Porvenir Aeródromo Capitán Fuentes Martínez	Operativo	A requerimiento: De lunes a jueves después las 17:30 Hrs. Viernes después de las 16:30 Hrs. Sábado: después las 14:30 Hrs. Domingo y festivos a requerimiento.
		Vuelos Regionales Aerolínea DAP: Salidas: De lunes a viernes: Pta Arenas – Porvenir: 08:15 Hrs. 12:30 Hrs. y 17:00 Hrs. Porvenir – Pta Arenas: 08:35 Hrs. 12:50 Hrs. y 17:20 Hrs. Salida: Sábado: Pta Arenas – Porvenir: 08:15 Hrs. y 12:30 Hrs. Porvenir – Pta Arenas: 08:35 Hrs. y 12:50 Hrs.
Puerto Williams Aeródromo Guardiamarina Zañartu	Operativo	A requerimiento: De lunes a jueves después las 17:30 Hrs. Viernes después de las 16:30 Hrs; Sábados después de las 13:00 Hrs. Domingo y festivos a requerimiento
		Vuelos Regionales Aerolínea DAP: Salidas: De lunes a sábado: Pta Arenas – Pto. Williams: 10:00 Hrs.

	SISTEMA DE GESTIÓN DE EMERGENCIAS	Código: F-PO-MAC-01R-03 Versión: 02 Página: 6 de 7
	DIRECCIÓN REGIONAL DE ONEMI MAGALLANES Y LA ANTÁRTICA CHILENA	
Informe de Monitoreo Diario Regional		

		Pto. Williams – Pta Arenas: 11:30 Hrs.
Antártica Aeródromo Teniente Rodolfo Marsh Martin	Operativo	A requerimiento.
Timaukel Aeródromo Pampa Guanaco	Pista Habilitada (Sin concesión DGAC)	Vuelos Regionales Aerolínea DAP: finalizaron el 29/04/2018

Fuente: DGAC. DAP Fecha y hora de consulta: 07/07/2018 19:25 horas.


12. ESTADO DE PASOS FRONTERIZOS

Nombre Paso	Condición	Observaciones
Complejo Integración Austral	Normal	Horario de Atención: 08:00 a 22:00 Hrs.
Complejo Río Don Guillermo	Normal	Horario de Atención: 09:00 a 19:00 Hrs.
Complejo Dorotea	Normal	Horario de Atención: 08:00 a 22:00 Hrs.
Complejo Casas Viejas	Normal	Horario de Atención: 08:00 a 22:00 Hrs.
Complejo San Sebastián	Normal	Horario de Atención: 08:00 a 22:00 Hrs.
Complejo Río Bellavista	Cerrado	Hasta Noviembre 2018.

Fuente: Gobernaciones Provinciales-Carabineros. Fecha y hora de consulta: 01/07 19:15 Horas

13. ESTADO DE FERRY'S

Servicio Cruce	Condición	Observaciones (Los horarios pueden sufrir variaciones según condiciones climáticas.)
Primera Angostura	Normal	Horarios de invierno. Ferry Patagonia: Inicia cruce a las 08:30 Hrs. desde terminal Punta Delgada, último cruce desde terminal Bahía Azul, desde Isla a Continente a las 23:00 Hrs. Ferry Pionero: Inicia cruce a las 09:15 Hrs. desde terminal Punta Delgada, último cruce desde terminal Bahía Azul, desde Isla a Continente a las 23:45 Hrs. Ferry Fuegoino: Inicia a las 11:05 Hrs. los zarpes desde Punta Delgada, último cruce desde terminal Bahía Azul, desde Isla a Continente a las 01:35 Hrs.
Punta Arenas - Porvenir	Normal	Ferry Pathagon: Zarpa el día de mañana martes 10/07 desde terminal Tres Puentes a las 09:00 Hrs. retornado desde terminal Bahía Chilota a las 14:00 Hrs. Luego a las 17:00 Hrs. vuelve a zarpar desde terminal Tres Puentes, para quedar fondeado en Bahía Chilota y retornar a terminal Tres Puentes el día miércoles 11/07 a las 08:00 Hrs.
Punta Arenas Puerto Williams	Normal	Ferry Yaghan: Zarpó hoy lunes 09/07 a las 01:00 Hrs. Atraca en Puerto Williams el día de mañana martes 10/07 a las 08:00 Hrs.
Río Verde - Isla Riesco Isla Riesco - Río Verde	Normal	Ferry Bahía Azul: De lunes a viernes durante la mañana (Río Verde – Isla Riesco) de 08:10 a 12:00 Hrs. y en las tardes de 13:30 a 20:00 Hrs. De lunes a viernes durante la tarde (Isla Riesco -

	SISTEMA DE GESTIÓN DE EMERGENCIAS	Código: F-PO-MAC-01R-03 Versión: 02 Página: 7 de 7
	DIRECCIÓN REGIONAL DE ONEMI MAGALLANES Y LA ANTÁRTICA CHILENA	
Informe de Monitoreo Diario Regional		

		Rio Verde) de 08:00 a 11:50 Hrs. y en las tardes de 13:20 a 19:50 Hrs. Sábados, domingos y festivos durante la mañana (Rio Verde – Isla Riesco) de 09:00 a 12:00 Hrs. y de 14:30 a las 20:00 Hrs. Sábados, domingos y festivos durante la tarde (Isla Riesco - Rio Verde) de 08:50 a 11:50 Hrs. y de 14:20 a las 19:50 Hrs.
Pto. Natales / Pto. Montt Pto. Montt / Pto. Natales	Normal	Ferry Trinidad I: Zarpó desde Puerto Natales ayer domingo 08/07 a las 09:00 Hrs. recalca en Puerto Montt el día miércoles 11/07 a las 09:30 Hrs. Ferry Edén: zarpó desde Puerto Montt el día de hoy lunes 09/07 a las 01:05 Hrs. recalca en Puerto Natales el día jueves 12/07 a las 12:00 Hrs.
Tramo Norte - Sur Puerto Yungay - Caleta Tortel - Puerto Edén - Pto. Natales.	Normal	Crux Australis : Tramo Norte - Sur
		Pto. Yungay: Zarpa el día jueves 12/07 a las 18:00 horas con destino a Caleta Tortel, recalca el mismo día a las 20:00 horas. Caleta Tortel: Zarpa el día jueves 12/07 a las 21:00 horas con destino a Puerto Edén, recalca el día viernes 13/07 a las 10:00 horas. Puerto Edén: Zarpa el día viernes 13/07 a las 12:00 horas con destino a Puerto Natales, recalca el día sábado 14/07 a las 14:00 horas.
Tramo Sur - Norte Pto. Natales.- Puerto Edén - Caleta Tortel - Puerto Yungay	Normal	Crux Australis: Tramo Sur-Norte.
		Puerto Natales: Zarpa mañana martes 10/07 a las 06:00 Hrs. Recalca en Puerto Edén el día miércoles 11/07 a las 08:00 Hrs. Puerto Edén: Zarpa el día miércoles 11/07 a las 10:00 Hrs. Recalca en Caleta Tortel el mismo miércoles a las 23:00 Hrs. Caleta Tortel: Zarpa a Puerto Yungay el día jueves 12/07 a las 00:00 Hrs.

Capitanía de Puerto, Puerto Natales - Empresa Austral BROOM – NAVIMAG

Fecha y hora de consulta 09/07/2018 19:00 horas.

14. ELABORACIÓN DEL INFORME

Informe elaborado por:	Ricardo Baltra Lizana
Validado por:	Jonathan López Valdés

Centro de Alerta Temprana. Dirección Regional de ONEMI Magallanes y La Antártica Chilena.