	SISTEMA DE GESTIÓN DE EMERGENCIAS	Código: F-PO-MAC-01R-03 Versión: 00 Página: 1 de 6
	DIRECCIÓN REGIONAL DE ONEMI MAGALLANES Y ANTÁRTICA CHILENA	
Informe de Monitoreo Diario Regional		

Fecha del Informe	Hora del Informe
Punta Arenas, 09 Enero de 2017	19:30

1. RESUMEN DE ALERTAS VIGENTES

Nivel de Alerta	Evento	Cobertura	Amplitud
ALERTA TEMPRANA PREVENTIVA	SISTEMA FRONTAL	PROVINCIA DE ULTIMA ESPERANZA	SRPC

Fuente: Dirección Regional de ONEMI Magallanes y Antártica Chilena

2. RESUMEN DE EMERGENCIAS DE LAS ÚLTIMAS 24 HORAS

N° de Informe	Fecha y hora	Evento/Lugar	Resumen
-.-	-.-	-.-	-.-

Fuente: Dirección Regional de ONEMI Magallanes y Antártica Chilena

3. CONDICIONES DE TIEMPO Y NOVEDADES DE LA REGIÓN

Provincia/Comuna	Condición de Tiempo	Novedades
Magallanes	Nublado, viento débil.	Sin novedad
Última Esperanza	Nublado, viento débil.	Sin novedad
Tierra del Fuego	Nublado, viento débil.	Sin novedad
Antártica Chilena	Nubosidad parcial, viento débil.	Sin novedad

Fuente: Prefecturas de Carabineros de Chile

4. PRONOSTICO METEOROLÓGICO REGIONAL


4.1 Avisos / Alertas / Alarmas meteorológicas.

Tipo	Descripción	Cobertura
CNA A4/2017	Precipitaciones normales a moderadas	Comunas de Torres del Paine y Natales

Fuente: Centro Meteorológico Regional Austral – Dirección Meteorológica de Chile.


4.2 Provincia/Comuna

PUNTA ARENAS	MADRUGADA	MAÑANA	TARDE	NOCHE	MÍNIMA	MÁXIMA
MARTES 10	Nublado con chubascos. Viento oeste de hasta 70 km/h.	Nublado con chubascos débiles. Viento suroeste de hasta 80 km/h.	Nublado. Viento suroeste de hasta 70 km/h.	Nublado con chubascos débiles. Viento suroeste de hasta 60 km/h.	6	11
MIÉRCOLES 11	Nublado con chubascos débiles. Viento suroeste de hasta 50 km/h.	Nublado con chubascos débiles. Viento suroeste de hasta 50 km/h.	Nublado con chubascos débiles. Viento oeste de hasta 50 km/h.	Nublado. Viento oeste de hasta 50 km/h.	7	14
JUEVES 12	Nublado. Viento noroeste de hasta 60 km/h.	Nublado con chubascos débiles. Viento noroeste de hasta 60 km/h.	Nublado con chubascos débiles. Viento oeste 40 km/h.	Nublado con chubascos débiles. Viento suroeste de hasta 40 km/h.	8	13

	SISTEMA DE GESTIÓN DE EMERGENCIAS	Código: F-PO-MAC-01R-03 Versión: 00 Página: 2 de 6
	DIRECCIÓN REGIONAL DE ONEMI MAGALLANES Y ANTÁRTICA CHILENA	
Informe de Monitoreo Diario Regional		

PORVENIR	MADRUGADA	MAÑANA	TARDE	NOCHE	MÍNIMA	MÁXIMA
MARTES 10	Nublado con chubascos. Viento oeste de hasta 60 km/h.	Nublado con chubascos. Viento suroeste de hasta 70 km/h.	Nublado con chubascos débiles. Viento suroeste de hasta 60 km/h.	Nublado con chubascos. Viento suroeste de hasta 50 km/h.	6	10
MIÉRCOLES 11	Cubierto con lluvia. Viento oeste de hasta 50 km/h.	Nublado con chubascos. Viento suroeste de hasta 50 km/h.	Nublado con chubascos. Viento suroeste de hasta 50 km/h.	Nublado con chubascos débiles. Viento noroeste de hasta 50 km/h.	6	13
JUEVES 12	Nublado con chubascos. Viento noroeste de hasta 50 km/h.	Nublado con chubascos débiles. Viento noroeste de hasta 50 km/h.	Nublado con chubascos débiles. Viento oeste de hasta 50 km/h.	Nublado con chubascos débiles. Viento suroeste de hasta 40 km/h.	8	12
PUERTO WILLIAMS	MADRUGADA	MAÑANA	TARDE	NOCHE	MÍNIMA	MÁXIMA
MARTES 10	Nublado con chubascos débiles. Viento débil.	Nublado con chubascos. Viento oeste de hasta 50 km/h.	Cubierto con lluvia. Viento suroeste de hasta 60 km/h.	Cubierto con lluvia. Viento suroeste de hasta 60 km/h.	2	8
MIÉRCOLES 11	Nublado con chubascos. Viento suroeste de hasta 60 km/h.	Nublado con chubascos. Viento suroeste de hasta 60 km/h.	Nublado con chubascos débiles. Viento suroeste de hasta 60 km/h.	Nublado con chubascos débiles. Viento débil.	3	9
JUEVES 12	Nublado con chubascos débiles. Viento débil.	Nublado con chubascos débiles. Viento débil.	Nublado con chubascos débiles. Viento débil.	Nublado con chubascos débiles. Viento débil.	4	12
PUERTO NATALES	MADRUGADA	MAÑANA	TARDE	NOCHE	MÍNIMA	MÁXIMA
MARTES 10	Nublado con chubascos débiles. Viento débil.	Cubierto con lluvia. Viento oeste de hasta 60 km/h.	Cubierto con lluvia. Viento oeste de hasta 70 km/h.	Cubierto con lluvia. Viento oeste de hasta 50 km/h.	6	11
MIÉRCOLES 11	Cubierto con lluvia. Viento oeste de hasta 60 km/h.	Nublado con chubascos. Viento oeste de hasta 60 km/h.	Nublado con chubascos. Viento oeste de hasta 60 km/h.	Nubosidad parcial. Viento noroeste de hasta 50 km/h.	7	15
JUEVES 12	Nublado. Viento noroeste de hasta 50 km/h.	Nublado. Viento noroeste de hasta 40 km/h.	Nublado con chubascos débiles. Viento oeste de hasta 40 km/h.	Nublado con chubascos débiles. Viento oeste de hasta 50 km/h.	6	12
TORRES DEL PAINE	MADRUGADA	MAÑANA	TARDE	NOCHE	MÍNIMA	MÁXIMA
MARTES 10	Nublado con chubascos débiles. Viento oeste de hasta 60 km/h.	Nublado con chubascos. Viento oeste de hasta 70 km/h.	Nublado con chubascos. Viento oeste de hasta 70 km/h.	Nublado con chubascos. Viento oeste de hasta 80 km/h.	4	8
MIÉRCOLES 11	Nublado con chubascos débiles. Viento noroeste de hasta 70 km/h.	Nubosidad parcial. Viento noroeste de hasta 80 km/h.	Nubosidad parcial. Viento noroeste de hasta 70 km/h.	Nublado. Viento noroeste de hasta 50 km/h.	4	12
JUEVES 12	Nublado. Viento noroeste de hasta 40 km/h.	Nubosidad parcial. Viento débil.	Nublado con chubascos débiles. Viento oeste de hasta 40 km/h.	Nublado. Viento noroeste de hasta 50 km/h.	6	11

Fuente: Centro Meteorológico Regional Austral

	SISTEMA DE GESTIÓN DE EMERGENCIAS	Código: F-PO-MAC-01R-03 Versión: 00 Página: 3 de 6
	DIRECCIÓN REGIONAL DE ONEMI MAGALLANES Y ANTÁRTICA CHILENA	
Informe de Monitoreo Diario Regional		

4.3 Base Antártica Eduardo Frei Montalva:

Día	Mañana	Tarde	Noche	Mínima	Máxima
Martes 10	Nublado y chubascos débiles	Nublado	Nublado	1	2
	Viento NW, 10 kt	Viento SW, 10 kt	Viento SW, 15 kt		
Miércoles 11	Cubierto y nevadas	Cubierto y chubascos de nieve, posible ventisca	Nublado y chubascos de nieve, posible ventisca	-2	1
	Viento SE, 35 kt	Viento SE, 40 kt	Viento SE, 40 kt		
Jueves 12	Nublado	Nublado	Nublado	0	1
	Viento SE, 30 kt	Viento SE, 25 kt	Viento SE, 15 kt		
Viernes 13	Nublado	Nublado	Nublado		

Fuente: Centro Meteorológico Regional Antártico Eduardo Frei M.

5. INFORMACIÓN PLUVIOMÉTRICA

Año normal a la fecha 9.9 mm

Comuna	Últimas 12 horas	Total a la Fecha	Fuente
Punta Arenas	Trazas	5.0 mm	CMRA

Fuente: Centro Meteorológico Regional Austral

6. ÍNDICE DE RADIACIÓN ULTRAVIOLETA

REGISTRADO HOY	PREVISTO PARA MAÑANA
10 MUY ALTO	8 – 10 MUY ALTO

Fuente: Centro Meteorológico Regional Austral

7. MONITOREO CAUDALES DE RÍOS

Alertas según altura: Río Las Minas 0.90 Amarilla – 0.97 Roja Río Paine 1.7 Amarilla – 1.9 Roja


Estación	Fecha y hora	Altura (m)	Caudal (m3/s)	Nivel de Peligro
Río Las Minas	09/01 17:00	0.230	0.483	BAJO
Río Paine	09/01 17:00	1.108	64.089	BAJO

Fuente: Dirección General de Aguas – Página Monitoreo Satelital

8. ESTADO DE PUERTOS

Puerto	Estado del Puerto	Condición
Edén	Abierto	NORMAL
Puerto Natales	Cerrado para naves menores FUERA de la bahía	TIEMPO VARIABLE
Punta Delgada	Cerrado para naves menores FUERA de la bahía	TIEMPO VARIABLE
Punta Arenas	Abierto	NORMAL
Tierra del Fuego	Abierto	NORMAL
Puerto Williams	Abierto	NORMAL

Fuente: Gobernación Marítima – Armada de Chile

	SISTEMA DE GESTIÓN DE EMERGENCIAS	Código: F-PO-MAC-01R-03
	DIRECCIÓN REGIONAL DE ONEMI MAGALLANES Y ANTÁRTICA CHILENA	Versión: 00 Página: 4 de 6
Informe de Monitoreo Diario Regional		

9. ESTADO DE AEROPUERTO, Aeródromos.


Aeropuerto	Estado del Aeropuerto	Condición
Punta Arenas Aeropuerto Pdte. Carlos Ibáñez del Campo	Operativo	Dos pistas operativas con trabajos en progreso, pista principal, operativa en toda su extensión.
Natales Aeródromo Teniente Julio Gallardo	Operativo	A requerimiento: De lunes a viernes después las 17:30 horas. Sábado: después las 15:30 horas. Domingo y festivos a requerimiento. A partir del 03/01/2017 al 19/03/2017 Horarios de funcionamiento: De lunes a jueves: 08:30 a 17:30 horas. Viernes : 08:30 a 16:30 horas Sábado: 13:00 a 15:30 horas. Domingo de 13:30 a 16:30 horas.
Porvenir Aeródromo Capitán Fuentes Martínez	Operativo	A requerimiento: De lunes a viernes después las 17:30 horas. Sábado: después las 14:30 horas. Domingo y festivos a requerimiento.
Puerto Williams Aeródromo Guardiamarina Zañartú	Operativo	A requerimiento: De lunes a jueves después las 17:30 horas. Viernes después de las 16:30 horas; sábados después de las 13:00 horas. Domingo y festivos a requerimiento
Antártica Aeródromo Teniente Rodolfo Marsh Martín	Operativo	A requerimiento.

Fuente: DGAC

10. ESTADO DE PASOS FRONTERIZOS

Nombre Paso	Condición	Observaciones
Integración Austral	Normal	Horario de Atención: las 24 horas.
Río Don Guillermo	Normal	Horario Atención: 08:00 a 22:00 Horas.
Dorotea	Normal	Horario Atención: 08:00 a 24:00 Horas
Laurita – Casas Viejas	Normal	Horario Atención: 08:00 a 22:00 Horas.
San Sebastián	Normal	Horario de Atención: las 24 horas.
Río Bellavista	Normal	Horario Atención: 08:00 A 22:00 Horas.

Fuente: Gobernaciones Provinciales-Carabineros

	SISTEMA DE GESTIÓN DE EMERGENCIAS	Código: F-PO-MAC-01R-03 Versión: 00 Página: 5 de 6
	DIRECCIÓN REGIONAL DE ONEMI MAGALLANES Y ANTÁRTICA CHILENA	
Informe de Monitoreo Diario Regional		

11. ESTADO DE FERRY'S

Servicio Cruce	Condición	Observaciones
Primera Angostura	Normal	<p>Este horario estará en vigencia hasta el 31/03/2017</p> <p>Ferry Patagonia: Zarpa desde Continente a Isla desde las 08:30 hasta las 22:15 horas y de Isla a Continente desde las 09:15 horas hasta las 23:00 horas.</p> <p>Ferry Pionero: Zarpa desde Continente a Isla desde las 09:15 hasta las 23:00 horas y de Isla a Continente desde las 10:00 horas hasta las 23:45 horas.</p> <p>Ferry Fueguino: Zarpa desde Continente a Isla desde las 12:35 hasta las 02:20 am horas y de Isla a Continente desde las 13:20 horas hasta las 03:05 horas.</p>
Punta Arenas – Porvenir	Normal	<p>Ferry Pathagon: Zarpa mañana 10/01 desde Terminal Tres Puentes a las 09:00 horas hacia Terminal Bahía Chilota, recalando en esa a las 11:00 horas. Regresa a las 14:00 horas.</p>
Punta Arenas – Puerto Williams	Normal	<p>Ferry Yaghan: Arribo a Terminal Tres Puentes ayer 08/01 a las 22:30 horas.</p> <p>Próximo zarpe hacia Puerto Williams el jueves 12/01 a las 18:00 horas.</p>
Río Verde – Isla Riesco	Normal	<p>Ferry Bahía Azul: De lunes a viernes de 08:00 a 12:00 horas y de 13:30 a 20:00 horas.</p> <p>Sábados, domingos y festivos de 09:00 a 12:00 horas y de 14:30 a 20:00 horas.</p>
Puerto Natales - Puerto Montt	Normal	<p>Ferry Trinidad I: Se encuentra navegando hacia Puerto Montt, recalando el día 10/01 a las 06:00 am.</p> <p>Evangelistas: Recalo hoy 09/01 a las 16:00 horas en Puerto Natales, hora de zarpe hacia Puerto Montt por confirmar.</p>
Tramo Norte - Sur Puerto Yungay - Caleta Tortel - Puerto Edén - Pto. Natales.	Normal	<p>Ferry Crux Australis : Tramo Norte-Sur</p>
		<p>Pto. Yungay: Zarpa hacia Caleta Tortel el día sábado 14/01 a las 20:00 horas, recalando el día sábado 14/01 a las a las 22:00 horas.</p> <p>Caleta Tortel: Zarpa hacia Puerto Edén el día sábado 14/01 a las 23:00 horas, recalando el día domingo 15/01 a las a las 12:00 horas.</p> <p>Puerto Edén: Zarpa hacia Puerto Natales el día domingo 15/01 a las 14:00 horas, recalando el día lunes 14/01 a las a las 16:00 horas.</p> <p>Puerto Natales: recalca el día lunes 14/01 a las a las 16:00 horas.</p>
Tramo Sur - Norte Pto. Natales.- Puerto Edén - Caleta Tortel - Puerto Yungay	Normal	<p>Ferry Crux Australis : Tramo Sur-Norte</p>
		<p>Pto. Natales: : Zarpa hacia Puerto Edén el día jueves 12/01 a las 05:00 horas, recalando el día viernes 13/01 a las a las 07:00 horas</p> <p>Puerto Edén: Zarpa hacia Caleta Tortel el día viernes 13/01 a las 09:00 horas, recalando el día viernes 13/01 a las a las 22:00 horas.</p> <p>Caleta Tortel: Zarpa hacia Puerto Yungay el día viernes 13/01 a las 23:00 horas, recalando el día sábado 14/01 a las a las 01:00 horas.</p> <p>Puerto Yungay: Recala el día sábado 14/01 a las a las 01:00 horas.</p>

Fuente: Empresa Austral BROOM – NAVIMAG

	SISTEMA DE GESTIÓN DE EMERGENCIAS	Código: F-PO-MAC-01R-03 Versión: 00
	DIRECCIÓN REGIONAL DE ONEMI MAGALLANES Y ANTÁRTICA CHILENA	Página: 6 de 6
Informe de Monitoreo Diario Regional		

12. ELABORACIÓN DEL INFORME

Informe elaborado por:	Eliana Gallardo
Revisado por:	

Centro Regional de Alerta Temprana Región de Magallanes y Antártica Chilena