


| | | |
|---|---|-------------------------------|
|  | SISTEMA DE GESTIÓN DE EMERGENCIAS | Código: F-PO-MAC-01R-03 |
| | DIRECCIÓN REGIONAL DE ONEMI MAGALLANES Y DE LA ANTÁRTICA CHILENA | Versión: 02 Página: 1 de 8 |
| Informe de Monitoreo Diario Regional | | |

| Fecha del Informe | Hora de envío del Informe |
|--------------------------------------|---------------------------|
| Punta Arenas, 10 de Febrero del 2019 | 19:30 |

1. RESUMEN DE ALERTAS VIGENTES

| Nivel de Alerta | Evento | Cobertura | Amplitud |
|---------------------|---|--|----------|
| Temprana Preventiva | Reforzamiento de recursos para el combate de incendios forestales | Región de Magallanes y de la Antártica Chilena | SRPC |

Fuente: Dirección Regional de ONEMI Magallanes y de la Antártica Chilena

2. RESUMEN DE EMERGENCIAS DE LAS ÚLTIMAS 24 HORAS

| N° de Informe | Fecha y hora | Evento/Lugar | Resumen |
|---------------|--------------|--|--|
| 027-A | 10/02 17:07 | Persona Extraviada, Comuna de Torres del Paine | En buenas condiciones de salud, fue encontrado menor que se encontraba extraviado en sector Bases Torres del Parque Nacional Torres del Paine. |

Fuente: Dirección Regional de ONEMI Magallanes y de la Antártica Chilena

3. CONDICIONES DE TIEMPO Y NOVEDADES DE LA REGIÓN

| Provincia/comuna | Condición de tiempo | Novedades |
|--------------------------|--|---------------|
| Magallanes | Nubosidad parcial, viento débil. | Sin novedades |
| Última Esperanza | Nublado, viento débil. | Sin novedades |
| Tierra del Fuego | Despejado, viento normal. | Sin novedades |
| Antártica Chilena | Nublado, chubascos débiles, viento débil | Sin novedades |

Fuente: Direcciones Provinciales y Comunales de Protección Civil y Emergencias.
Hora de término del monitoreo 19:20 horas.

4. PRONOSTICO METEOROLÓGICO REGIONAL (TRES DÍAS)


4.1 Avisos / Alertas / Alarmas meteorológicas

| Tipo | Fecha y hora de emisión | Descripción | Cobertura |
|------|-------------------------|-------------|-----------|
| N/A | N/A | N/A | N/A |


Fuente: Centro Meteorológico Regional Austral – Dirección Meteorológica de Chile

4.2 Provincia/Comuna

| PUNTA ARENAS | MADRUGADA | MAÑANA | TARDE | NOCHE | MÍNIMA | MÁXIMA |
|---------------------|--|---|---|---|--------|--------|
| LUNES 11 | Nubosidad parcial. Viento débil. | Nubosidad parcial. Viento débil. | Nublado. Viento oeste de hasta 40 km/h. | Nublado y chubascos débiles. Viento oeste de hasta 50 km/h. | 4 | 12 |
| MARTES 12 | Nublado y lluvia débil. Viento noroeste de hasta 60 km/h. | Nublado y chubascos débiles. Viento noroeste de hasta 80 km/h. | Nubosidad parcial. Viento noroeste de hasta 80 km/h. | Nubosidad parcial. Viento suroeste de hasta 60 km/h. | 8 | 13 |
| MIÉRCOLES 13 | Nubosidad parcial. Viento oeste de hasta 40 km/h. | Nubosidad parcial. Viento noroeste de hasta 60 km/h. | Nublado. Viento noroeste de hasta 70 km/h. | Nublado y chubascos débiles. Viento noroeste de hasta 60 km/h. | 4 | 14 |


| | | |
|---|---|--|
|  | SISTEMA DE GESTIÓN DE EMERGENCIAS | Código: F-PO-MAC-01R-03 Versión: 02 Página: 2 de 8 |
| | DIRECCIÓN REGIONAL DE ONEMI MAGALLANES Y DE LA ANTÁRTICA CHILENA | |
| Informe de Monitoreo Diario Regional | | |

| PORVENIR | MADRUGADA | MAÑANA | TARDE | NOCHE | MÍNIMA | MÁXIMA |
|------------------|---|---|---|---|--------|--------|
| LUNES 11 | Nubosidad parcial. Viento suroeste de hasta 40 km/h. | Nublado. Viento débil | Nublado. Viento débil. | Nublado. Viento oeste de hasta 40 km/h. | 3 | 12 |
| MARTES 12 | Cubierto y lluvia débil. Viento noroeste de hasta 40 km/h. | Cubierto y lluvia débil. Viento noroeste de hasta 70 km/h. | Nublado y chubascos débiles. Viento noroeste de hasta 80 km/h. | Nubosidad parcial. Viento suroeste de hasta 60 km/h. | 6 | 12 |
| MIÉRCOLES 13 | Nubosidad parcial. Viento débil | Nubosidad parcial. Viento noroeste de hasta 60 km/h. | Nublado. Viento noroeste de hasta 70 km/h. | Nublado y chubascos débiles. Viento noroeste de hasta 70 km/h. | 3 | 12 |
| PUERTO NATALES | MADRUGADA | MAÑANA | TARDE | NOCHE | MÍNIMA | MÁXIMA |
| LUNES 11 | Nubosidad parcial. Viento débil | Nubosidad parcial. Viento débil | Nublado. Viento débil. | Nublado. Viento débil | 2 | 14 |
| MARTES 12 | Nublado. Viento débil | Nubosidad parcial. Viento noroeste de hasta 60 km/h. | Nubosidad parcial. Viento noroeste de hasta 60 km/h. | Nubosidad parcial. Viento suroeste de hasta 40 km/h. | 6 | 16 |
| MIÉRCOLES 13 | Nublado. Viento débil. | Nubosidad parcial. Viento noroeste de hasta 50 km/h. | Nubosidad parcial. Viento noroeste de hasta 60 km/h. | Nubosidad parcial. Viento noroeste de hasta 60 km/h. | 8 | 17 |
| TORRES DEL PAINE | MADRUGADA | MAÑANA | TARDE | NOCHE | MÍNIMA | MÁXIMA |
| LUNES 11 | Nubosidad parcial. Viento débil. | Nubosidad parcial. Viento débil. | Nublado. Viento débil. | Nublado. Viento débil. | 1 | 15 |
| MARTES 12 | Nublado. Viento débil. | Nubosidad parcial. Viento noroeste de hasta 50 km/h. | Nubosidad parcial. Viento noroeste de hasta 60 km/h. | Nubosidad parcial. Viento noroeste de hasta 40 km/h. | 6 | 14 |
| MIÉRCOLES 13 | Nubosidad parcial. Viento noroeste de hasta 40 km/h. | Nubosidad parcial. Viento oeste de hasta 40 km/h. | Nubosidad parcial. Viento noroeste de hasta 50 km/h. | Nubosidad parcial. Viento noroeste de hasta 50 km/h. | 8 | 18 |
| PUERTO WILLIAMS | MADRUGADA | MAÑANA | TARDE | NOCHE | MÍNIMA | MÁXIMA |
| LUNES 11 | Nublado. Viento suroeste de hasta 40 km/h. | Nublado. Viento suroeste de hasta 40 km/h. | Nublado. Viento suroeste de hasta 50 km/h. | Nublado. Viento noroeste de hasta 40 km/h. | 1 | 10 |
| MARTES 12 | Nublado y chubascos débiles. Viento débil. | Cubierto y lluvia débil. Viento noroeste de hasta 60 km/h. | Nublado y chubascos débiles. Viento oeste de hasta 80 km/h. | Nubosidad parcial. Viento suroeste de hasta 80 km/h. | 4 | 16 |
| MIÉRCOLES 13 | Nubosidad parcial. Viento suroeste de hasta 50 km/h. | Nublado. Viento débil. | Nublado. Viento oeste de hasta 70 km/h. | Nublado. Viento noroeste de hasta 60 km/h. | 1 | 13 |

| | | |
|---|---|--|
|  | SISTEMA DE GESTIÓN DE EMERGENCIAS | Código: F-PO-MAC-01R-03 Versión: 02 Página: 3 de 8 |
| | DIRECCIÓN REGIONAL DE ONEMI MAGALLANES Y DE LA ANTÁRTICA CHILENA | |
| Informe de Monitoreo Diario Regional | | |

| VILLA TEHUELCHES | MADRUGADA | MAÑANA | TARDE | NOCHE | MÍNIMA | MÁXIMA |
|----------------------------|--|--|--|---|---------------|---------------|
| LUNES 11 | Nubosidad parcial. Viento débil | Nubosidad parcial. Viento débil | Nublado. Viento suroeste de hasta 40 km/h. | Nublado. Viento oeste de hasta 50 km/h. | 1 | 13 |
| MARTES 12 | Nublado y chubascos débiles. Viento oeste de hasta 70 km/h. | Nublado. Viento noroeste de hasta 80 km/h. | Nublado. Viento noroeste de hasta 80 km/h. | Nubosidad parcial. Viento oeste de hasta 60 km/h. | 6 | 15 |
| MIÉRCOLES 13 | Nubosidad parcial. Viento débil. | Nublado. Viento oeste de hasta 70 km/h. | Nublado. Viento noroeste de hasta 80 km/h. | Nubosidad parcial. Viento oeste de hasta 70 km/h. | 2 | 17 |
| CERRO SOMBRERO | MADRUGADA | MAÑANA | TARDE | NOCHE | MÍNIMA | MÁXIMA |
| LUNES 11 | Nubosidad parcial. Viento suroeste de hasta 50 km/h. | Nubosidad parcial. Viento suroeste de hasta 40 km/h. | Nublado. Viento suroeste de hasta 50 km/h. | Nublado. Viento oeste de hasta 50 km/h. | 3 | 13 |
| MARTES 12 | Nublado y chubascos débiles. Viento oeste de hasta 60 km/h. | Nublado y chubascos débiles. Viento oeste de hasta 80 km/h. | Nublado y chubascos débiles. Viento oeste de hasta 80 km/h. | Nubosidad parcial Viento suroeste de hasta 70 km/h. | 7 | 16 |
| MIÉRCOLES 13 | Nubosidad parcial Viento suroeste de hasta 50 km/h. | Nubosidad parcial. Viento noroeste de hasta 70 km/h. | Nubosidad parcial. Viento oeste de hasta 80 km/h. | Nublado. Viento oeste de hasta 80 km/h. | 4 | 17 |
| VILLA PUNTA DELGADA | MADRUGADA | MAÑANA | TARDE | NOCHE | MÍNIMA | MÁXIMA |
| LUNES 11 | Nubosidad parcial. Viento suroeste d hasta 50 km/h. | Nubosidad parcial. Viento suroeste de hasta 40 km/h. | Nublado. Viento suroeste de hasta 40 km/h. | Nublado. Viento oeste de hasta 50 km/h. | 4 | 16 |
| MARTES 12 | Nublado. Viento oeste de hasta 60 km/h. | Nublado. Viento noroeste de hasta 80 km/h. | Nublado y chubascos débiles. Viento oeste de hasta 80 km/h. | Nubosidad parcial. Viento suroeste de oeste hasta 70 km/h. | 8 | 17 |
| MIÉRCOLES 13 | Nubosidad parcial. Viento débil. | Nubosidad parcial. Viento oeste de hasta 70 km/h. | Nubosidad parcial. Viento oeste de hasta 80 km/h. | Nublado. Viento oeste de hasta 80 km/h. | 5 | 19 |
| PAMPA GUANACO | MADRUGADA | MAÑANA | TARDE | NOCHE | MÍNIMA | MÁXIMA |
| LUNES 11 | Nubosidad parcial. Viento suroeste de hasta 40 km/h. | Nublado. Viento suroeste de hasta 40 km/h. | Nublado. Viento oeste de hasta 50 km/h. | Nublado. Viento oeste hasta 60 km/h. | 2 | 13 |
| MARTES 12 | Nublado. Viento oeste de hasta 60 km/h. | Nublado y chubascos débiles. Viento oeste de hasta 80 km/h. | Nublado y chubascos débiles. Viento oeste de hasta 80 km/h. | Nubosidad parcial. Viento oeste de hasta 70 km/h. | 5 | 14 |
| MIÉRCOLES 13 | Nubosidad parcial. Viento oeste de hasta 40 km/h. | Nubosidad parcial. Viento oeste de hasta 60 km/h. | Nublado. Viento oeste de hasta 70 km/h. | Nublado. Viento oeste de hasta 70 km/h. | 2 | 13 |

Fuente: Centro Meteorológico Regional Austral Fecha y hora de consulta: 10/02 17:24 horas

| | | |
|---|---|--|
|  | SISTEMA DE GESTIÓN DE EMERGENCIAS | Código: F-PO-MAC-01R-03 Versión: 02 Página: 4 de 8 |
| | DIRECCIÓN REGIONAL DE ONEMI MAGALLANES Y DE LA ANTÁRTICA CHILENA | |
| Informe de Monitoreo Diario Regional | | |

4.3 Base Antártica Eduardo Frei Montalva

| Día | Madrugada | Mañana | Tarde | Noche | Mínima | Máxima |
|------------------------|-----------------------------------|---|---|--|--------|--------|
| Lunes 11 | Nubosidad parcial SW, 10-15 kt | Nubosidad parcial variando a nublado SW, 10-15 kt | Nublado variando a cubierto W, 15-20 kt | Cubierto y niebla NW, 15-20 kt | -1 | 2 |
| Martes 12 | Cubierto y neblina W, 15-20 kt | Cubierto y niebla NW, 10-15 kt | Cubierto, aguanieve y niebla NW, 10-15 kt | Nublado SW, 10-15 kt | 1 | 3 |
| Miércoles 13 | Nublado SW, 10-15 kt | Nublado SW, 15-20 kt | Cubierto y niebla NW, 10-15 kt | Cubierto, aguanieve y niebla N, 10-15 kt | 0 | 1 |

Fuente: Dirección Meteorológica de Chile Fecha y hora de consulta: 10/02 15:59 horas.

5. INFORMACIÓN PLUVIOMÉTRICA AÑO NORMAL A LA FECHA: 52.9 mm

| Comuna | Últimas 12 horas | Total a la Fecha | Déficit/Superávit | Fuente |
|--------------|------------------|------------------|-------------------|--------|
| Punta Arenas | 0.2 mm | 15.2 mm | Déficit 71.5 % | CMRA |

Fuente: Dirección Meteorológica de Chile. Fecha y hora de consulta: 10/02 17:24 horas.

6. ÍNDICE DE RADIACIÓN ULTRAVIOLETA

| REGISTRADO HOY | PREVISTO PARA MAÑANA |
|----------------|----------------------|
| 7 ALTO | 6 - 7 ALTO |

Fuente: Centro Meteorológico Regional Austral. Fecha y hora de consulta: 10/02 17:24 horas.


7. MONITOREO CAUDALES DE RÍOS

| Estación | Fecha y hora | Altura (m) Caudal (m ³ /seg) | Nivel de Peligro |
|---------------|--------------|---|------------------|
| Río Las Minas | 10/02 18:00 | 0.190 / 0.206 | BAJO |
| Río Paine | 10/02 18:00 | 1.324 / 93.500 | BAJO |

Fuente: Dirección General de Aguas – Página Monitoreo Satelital

8. ANÁLISIS TÉCNICO DE RIESGOS

| Provincia/Comuna | Condición de amenaza | Recomendaciones |
|--|--|--|
| Región de Magallanes y de la Antártica Chilena | PRONÓSTICO TEMPERATURAS MAXIMAS ENTRE 10° y 19° C. | El SRPC deberá mantener vigilancia sobre áreas forestales vulnerables, para impedir, detectar y combatir oportunamente la ocurrencia de focos de incendios forestales, orientando a la población de zonas adyacentes a pastizales, matorrales y bosques, para evitar prácticas inapropiadas en el uso y manejo del fuego. |
| Región de Magallanes y de la Antártica Chilena | RADIACIÓN ULTRA VIOLETA 6 - 7 ALTO | El SRPC recomienda a la población mantener los resguardos y protección necesarios por trabajos o actividades que se realicen a la intemperie, ante los riesgos derivados de la exposición a la luz solar, utilizando bloqueador solar, anteojos con filtro UV, gorros con visera. A su vez, informarse de las recomendaciones entregadas por las autoridades competentes en el área. |
| Región de Magallanes y de la Antártica Chilena | VIENTO NORMAL | El SRPC deberán mantener las coordinaciones necesarias para la efectividad de los mecanismos de alerta y gestiones de prevención, a fin de evitar situaciones de riesgo para la población, ya que se podría generar afectación por desprendimientos o daños en techumbres, alteración de conectividad, |

| | | |
|---|---|-------------------------------|
|  | SISTEMA DE GESTIÓN DE EMERGENCIAS | Código: F-PO-MAC-01R-03 |
| | DIRECCIÓN REGIONAL DE ONEMI MAGALLANES Y DE LA ANTÁRTICA CHILENA | Versión: 02 Página: 5 de 8 |
| Informe de Monitoreo Diario Regional | | |

| | | |
|--|-----------------|--|
| | | interrupción de suministro eléctrico y telefónico por caídas de árboles o parte de sus ramas en tendido eléctrico, tanto en sectores rurales como urbanos. |
| Comuna de Punta Arenas, Porvenir, Cabo de Hornos, San Gregorio, Primavera, laguna Blanca y Timaukel. | PRECIPITACIONES | El SRPC debe tener especial resguardo, por acumulación de agua en sectores bajos, posibles aumentos de caudal de los cursos de agua con potencial desborde, por lo que se deberá monitorear estado de ríos. Además, se deberá mantener monitoreo de los cursos de agua que se pudieran activar o generar arrastre de sedimento con las precipitaciones |

9. ESTADO DE CARRETERAS

| Carreteras | Estado | Condición |
|---|--|--------------------------------|
| CH-257 Cruce Onaissin | Precaución por trabajos en la ruta y máxima precaución con animales silvestres en la ruta. Desde Cruce Onaissin hasta Cruces a las Flores, se encuentra pavimentado. | ABIERTA, CON PRECAUCIÓN |
| Y-905 Williams-Navarino- Varios sectores | Cierre total de calzada, entre los kilómetros 30.320 al kilómetro 40.820, hasta el 31/03/2019, para realizar trabajos de tronaduras. Comuna de Cabo de Hornos. | CIERRE TOTAL |
| LAS VÍAS DE TRÁNSITO ESTARÁN DEBIDAMENTE SEÑALIZADAS, SEGÚN LA NORMATIVA VIGENTE | | |

Fuente: Fecha y hora de consulta: Carabineros de Chile/Constructora Vilicic 23/12 08:00 horas.


10. ESTADO DE PUERTOS

| Puerto | Estado del Puerto | Condición |
|------------------|---|-----------------|
| Edén | Abierto, condiciones normales | Normal |
| Puerto Natales | Cerrado para naves menores dentro y fuera de la bahía | Tiempo Variable |
| Punta Delgada | Cerrado para naves menores fuera de la bahía | Tiempo Variable |
| Punta Arenas | Abierto, condiciones normales | Normal |
| Tierra del Fuego | Cerrado para naves menores dentro y fuera de la bahía | Tiempo Variable |
| Puerto Williams | Abierto, condiciones normales | Normal |

Fuente: Gobernación Marítima. Fecha y hora de consulta: 10/02 19:00 horas.

11. ESTADO DE AEROPUERTOS

| Aeropuerto | Estado del Aeropuerto | Condición |
|---|-----------------------|--|
| Punta Arenas Aeropuerto Presidente Carlos Ibáñez del Campo. | Operativo | Pistas operativas. Pista disponible 1.815 metros. |
| Puerto Natales Aeródromo Teniente Julio Gallardo | Operativo | Horario desde el 12 de noviembre hasta el 31 de enero de 2019: Lunes-Domingo de 08:30 a 20:30 horas. Otras horas a requerimiento. |
| Porvenir Aeródromo Capitán Fuentes Martínez | Operativo | Horario de servicio: Lunes a Viernes de 08:00 a 17:30 horas. Sábado de 08:00 a 14:00 horas. Otros horarios, Domingo y festivos a requerimiento. |
| Puerto Williams Aeródromo Guardiamarina | Operativo | Horario de servicio: Lunes a Jueves de 08:30 a 17:30 horas. |

| | | |
|---|---|-------------------------------|
|  | SISTEMA DE GESTIÓN DE EMERGENCIAS | Código: F-PO-MAC-01R-03 |
| | DIRECCIÓN REGIONAL DE ONEMI MAGALLANES Y DE LA ANTÁRTICA CHILENA | Versión: 02 Página: 6 de 8 |
| Informe de Monitoreo Diario Regional | | |


| | | |
|--|------------------|--|
| Zañartu | | Viernes de 08:30 a 16:30 horas. Sábado de 08:30 a 13:00 horas. Otros horarios, Domingo y festivos a requerimiento. |
| Antártica Aeródromo Teniente Rodolfo Marsh Martin | Operativo | Horario de servicio: Lunes a jueves de 09:00 a 18:00 horas. Viernes 09:00 a 17:00 horas. Otros horarios, Sábado, Domingo y festivos a requerimiento. |
| Timaukel Aeródromo Pampa Guanaco | Operativo | Pista Habilitada (Sin personal DGAC) |
| VUELOS REGIONALES | | |
| Punta Arenas/Porvenir Porvenir/Punta Arenas | Operativo | Vuelos Regionales Aerolínea DAP: Salidas de lunes a viernes: Punta Arenas – Porvenir: 08:15 horas, 12:30 horas y 17:00 horas Porvenir – Punta Arenas: 08:35 horas, 12:50 horas y 17:20 horas. Salidas los días sábado: Punta Arenas – Porvenir: 08:15 horas y 12:30 horas. Porvenir – Punta Arenas: 08:35 horas y 12:50 horas. |
| Punta Arenas/Puerto Williams Puerto Williams/Punta Arenas | Operativo | Vuelos Regionales Aerolínea DAP: Salidas de lunes a sábado: Punta Arenas – Puerto Williams: 10:00 horas. Puerto Williams – Punta Arenas: 11:30 horas. |
| Punta Arenas/Pampa Guanaco Pampa Guanaco/Punta Arenas | Operativo | Vuelos Regionales Aerolínea DAP: Desde el 05/10 2018 al 28/04/2019 Pta. Arenas-Pampa Guanaco-Punta Arenas. Salidas: Desde Punta Arenas. Viernes y domingo a las 18:00 horas Salidas: Desde Pampa Guanaco. Viernes y domingo a las 19:00 horas. |

Fuente: DGAC/DAP Fecha y hora de consulta: 13/12 15:44 horas.

12. ESTADO DE PASOS FRONTERIZOS


| Nombre Paso | Condición | Observaciones |
|------------------------------|-----------|--|
| Complejo Integración Austral | Normal | Horario de Atención: 24 Hrs. |
| Complejo Río Don Guillermo | Normal | Horario de Atención: 08:00 a 22:00 Hrs. |
| Complejo Dorotea | Normal | Horario de Atención: 08:00 a 00:00 Hrs. |
| Complejo Casas Viejas | Normal | Horario de Atención: 08:00 a 22:00 Hrs. |
| Complejo San Sebastián | Normal | Horario de Atención: 24:00 Hrs. |
| Complejo Río Bellavista | Normal | Horario de Atención: 08:00 a 22:00 Hrs. |
| Aduana Bahía Azul | Normal | Horario de atención: 08:00 a 21:00 Hrs (Solo Visado de facturas Ley Navarino y Pasavantes). |

Fuente: Gobernaciones Provinciales-Carabineros. Fecha y hora de consulta: 18/01 18:45 Horas.

| | | |
|---|---|--|
|  | SISTEMA DE GESTIÓN DE EMERGENCIAS | Código: F-PO-MAC-01R-03 Versión: 02 |
| | DIRECCIÓN REGIONAL DE ONEMI MAGALLANES Y DE LA ANTÁRTICA CHILENA | Página: 7 de 8 |
| Informe de Monitoreo Diario Regional | | |

13. ESTADO DE FERRY'S

| Servicio Cruce | Condición | Observaciones | | | | | | | | | | | | | | | | | | | | | | | | | | | | | | | | | | | | | | | | | | |
|---|-----------|---|---------------|------------|-------|-------|-------|-------|-------|-------|-------|-------|-------|-------|-------|-------|-------|-------|-------|-------|-------|-------|-------|-------|-------|-------|-------|-------|-------|-------|-------|-------|-------|-------|-------|-------|-------|-------|-------|-------|-------|-------|-------|-------|
| Primera Angostura | Normal | HORARIO DE VERANO 2019 (Los horarios pueden variar por razones de fuerza mayor y operacional.) | | | | | | | | | | | | | | | | | | | | | | | | | | | | | | | | | | | | | | | | | | |
| | | <table border="1" style="width: 100%; border-collapse: collapse;"> <thead> <tr> <th style="width: 50%;">PUNTA DELGADA</th> <th style="width: 50%;">BAHÍA AZUL</th> </tr> </thead> <tbody> <tr><td>08:30</td><td>09:15</td></tr> <tr><td>10:00</td><td>10:40</td></tr> <tr><td>11:30</td><td>12:15</td></tr> <tr><td>12:35</td><td>13:20</td></tr> <tr><td>13:00</td><td>13:45</td></tr> <tr><td>14:10</td><td>14:55</td></tr> <tr><td>14:30</td><td>15:15</td></tr> <tr><td>15:35</td><td>16:20</td></tr> <tr><td>16:00</td><td>16:45</td></tr> <tr><td>17:05</td><td>17:50</td></tr> <tr><td>17:30</td><td>18:15</td></tr> <tr><td>18:35</td><td>19:20</td></tr> <tr><td>19:00</td><td>20:00</td></tr> <tr><td>20:20</td><td>21:05</td></tr> <tr><td>20:45</td><td>21:30</td></tr> <tr><td>21:50</td><td>22:35</td></tr> <tr><td>22:15</td><td>23:00</td></tr> <tr><td>23:20</td><td>00:05</td></tr> <tr><td>00:50</td><td>01:35</td></tr> <tr><td>02:20</td><td>03:05</td></tr> </tbody> </table> | PUNTA DELGADA | BAHÍA AZUL | 08:30 | 09:15 | 10:00 | 10:40 | 11:30 | 12:15 | 12:35 | 13:20 | 13:00 | 13:45 | 14:10 | 14:55 | 14:30 | 15:15 | 15:35 | 16:20 | 16:00 | 16:45 | 17:05 | 17:50 | 17:30 | 18:15 | 18:35 | 19:20 | 19:00 | 20:00 | 20:20 | 21:05 | 20:45 | 21:30 | 21:50 | 22:35 | 22:15 | 23:00 | 23:20 | 00:05 | 00:50 | 01:35 | 02:20 | 03:05 |
| | | PUNTA DELGADA | BAHÍA AZUL | | | | | | | | | | | | | | | | | | | | | | | | | | | | | | | | | | | | | | | | | |
| | | 08:30 | 09:15 | | | | | | | | | | | | | | | | | | | | | | | | | | | | | | | | | | | | | | | | | |
| | | 10:00 | 10:40 | | | | | | | | | | | | | | | | | | | | | | | | | | | | | | | | | | | | | | | | | |
| | | 11:30 | 12:15 | | | | | | | | | | | | | | | | | | | | | | | | | | | | | | | | | | | | | | | | | |
| | | 12:35 | 13:20 | | | | | | | | | | | | | | | | | | | | | | | | | | | | | | | | | | | | | | | | | |
| | | 13:00 | 13:45 | | | | | | | | | | | | | | | | | | | | | | | | | | | | | | | | | | | | | | | | | |
| | | 14:10 | 14:55 | | | | | | | | | | | | | | | | | | | | | | | | | | | | | | | | | | | | | | | | | |
| | | 14:30 | 15:15 | | | | | | | | | | | | | | | | | | | | | | | | | | | | | | | | | | | | | | | | | |
| | | 15:35 | 16:20 | | | | | | | | | | | | | | | | | | | | | | | | | | | | | | | | | | | | | | | | | |
| | | 16:00 | 16:45 | | | | | | | | | | | | | | | | | | | | | | | | | | | | | | | | | | | | | | | | | |
| | | 17:05 | 17:50 | | | | | | | | | | | | | | | | | | | | | | | | | | | | | | | | | | | | | | | | | |
| | | 17:30 | 18:15 | | | | | | | | | | | | | | | | | | | | | | | | | | | | | | | | | | | | | | | | | |
| | | 18:35 | 19:20 | | | | | | | | | | | | | | | | | | | | | | | | | | | | | | | | | | | | | | | | | |
| | | 19:00 | 20:00 | | | | | | | | | | | | | | | | | | | | | | | | | | | | | | | | | | | | | | | | | |
| | | 20:20 | 21:05 | | | | | | | | | | | | | | | | | | | | | | | | | | | | | | | | | | | | | | | | | |
| | | 20:45 | 21:30 | | | | | | | | | | | | | | | | | | | | | | | | | | | | | | | | | | | | | | | | | |
| | | 21:50 | 22:35 | | | | | | | | | | | | | | | | | | | | | | | | | | | | | | | | | | | | | | | | | |
| | | 22:15 | 23:00 | | | | | | | | | | | | | | | | | | | | | | | | | | | | | | | | | | | | | | | | | |
| 23:20 | 00:05 | | | | | | | | | | | | | | | | | | | | | | | | | | | | | | | | | | | | | | | | | | | |
| 00:50 | 01:35 | | | | | | | | | | | | | | | | | | | | | | | | | | | | | | | | | | | | | | | | | | | |
| 02:20 | 03:05 | | | | | | | | | | | | | | | | | | | | | | | | | | | | | | | | | | | | | | | | | | | |
| Punta Arenas – Porvenir | Normal | Ferry Pathagon: El día 11/02, no realiza viajes. | | | | | | | | | | | | | | | | | | | | | | | | | | | | | | | | | | | | | | | | | | |
| Punta Arenas Puerto Williams | Normal | Ferry Yaghan: En navegación hacia Punta Arenas, se espera su recalada el día 10/02 a las 23:00 horas. | | | | | | | | | | | | | | | | | | | | | | | | | | | | | | | | | | | | | | | | | | |
| Río Verde - Isla Riesco Isla Riesco - Río Verde | Normal | Ferry Bahía Azul: De lunes a viernes: (Río Verde – Isla Riesco) De 08:10 a 12:00 horas y en las tardes de 13:30 a 20:00 horas. De lunes a viernes: (Isla Riesco - Río Verde) De 08:00 a 11:50 horas y en las tardes de 13:20 a 19:50 horas. Sábados, domingos y festivos: (Río Verde – Isla Riesco) De 09:00 a 12:00 horas y de 14:30 a las 20:00 horas. Sábados, domingos y festivos: (Isla Riesco - Río Verde) De 08:50 a 11:50 horas y de 14:20 a las 19:50 horas. | | | | | | | | | | | | | | | | | | | | | | | | | | | | | | | | | | | | | | | | | | |
| Pto. Natales / Pto. Montt Pto. Montt / Pto. Natales | Normal | Ferry Trinidad I: En navegación hacia Puerto Montt, recalca el día lunes 11/02, hora por confirmar. Ferry Evangelistas: En navegación hacia Puerto Natales, recalca el día martes 12/02 durante la madrugada. | | | | | | | | | | | | | | | | | | | | | | | | | | | | | | | | | | | | | | | | | | |
| Tramo Norte - Sur Puerto Yungay - Caleta Tortel - Puerto Edén - Pto. Natales. | Normal | Crux Australis: Tramo Norte – Sur. | | | | | | | | | | | | | | | | | | | | | | | | | | | | | | | | | | | | | | | | | | |
| | | Puerto Yungay: Zarpó hacia Caleta Tortel el día 09/02 a las 20:00 horas, recalando a las 22:00 horas. Caleta Tortel: Zarpa el día 09/02 a las 23:00 horas | | | | | | | | | | | | | | | | | | | | | | | | | | | | | | | | | | | | | | | | | | |

| | | |
|---|---|--|
|  | SISTEMA DE GESTIÓN DE EMERGENCIAS | Código: F-PO-MAC-01R-03 Versión: 02 |
| | DIRECCIÓN REGIONAL DE ONEMI MAGALLANES Y DE LA ANTÁRTICA CHILENA | Página: 8 de 8 |
| Informe de Monitoreo Diario Regional | | |

| | | |
|---|---------------|--|
| | | hacia Puerto Edén, recaló el día 10/02 a las 12:00 horas. Puerto Edén: Zarpó el día 10/02 a las 14:00 horas hacia Puerto Natales. Puerto Natales: Recala el día 11/02 a las 16:00 horas. |
| Tramo Sur - Norte Pto. Natales.- Puerto Edén - Caleta Tortel - Puerto Yungay | Normal | Crux Australis: Tramo Sur-Norte. |
| | | Puerto Natales: Zarpa hacia Puerto Edén el día 14/02 a las 05:00 horas, recalando el día 15/02 a las 07:00 horas Puerto Edén: Zarpa hacia Caleta Tortel el día 15/02 a las 09:00 horas, recalando el mismo día, a las 22:00 horas. Caleta Tortel: Zarpa hacia Puerto Yungay el día 15/02 a las 23:00 horas. Puerto Yungay: Recala el día 16/02 a las 01:00 horas. |

Capitanía de Puerto, Puerto Natales - Empresa Austral BROOM – NAVIMAG

Fecha y hora de consulta 10/02/2019 19:15 horas.

14. ELABORACIÓN DEL INFORME

| | |
|-------------------------------|---------------------------|
| Informe elaborado por: | Miguel Sánchez Ovando |
| Validado por: | Carolina Livacic Alvarado |

Centro de Alerta Temprana. Dirección Regional de ONEMI Magallanes y de la Antártica Chilena.