


|   |  |  |
|---|--|--|
|  | <b>SISTEMA DE GESTIÓN DE EMERGENCIAS</b>                             | Código: F-PO-MAC-01R-03<br>Versión: 02<br>Página: 1 de 8 |
|   | <b>DIRECCIÓN REGIONAL DE ONEMI MAGALLANES Y LA ANTÁRTICA CHILENA</b> |  |
| Informe de Monitoreo Diario Regional  |  |  |

| Fecha del Informe                  | Hora de envío del Informe  |
|------------------------------------|----------------------------|
| Punta Arenas, 10 de julio del 2018 | 19:30 (Hora de Magallanes) |

### 1. RESUMEN DE ALERTAS VIGENTES

| Nivel de Alerta | Evento | Cobertura | Amplitud |
|-----------------|--------|-----------|----------|
| N/A             | N/A    | N/A       | N/A      |

Fuente: Dirección Regional de ONEMI Magallanes y La Antártica Chilena

### 2. RESUMEN DE EMERGENCIAS DE LAS ÚLTIMAS 24 HORAS

| N° de Informe         | Fecha y hora   | Evento/Lugar                                    | Resumen   |
|-----------------------|----------------|---|---|
| 073-B<br>(Ampliación) | 09/07<br>22:02 | Accidente Marítimo/<br>Comuna de Cabo de Hornos | 2 cuerpos fueron recuperados de los 4 tripulantes que estaban a bordo en la lancha a motor Caribe I al momento de su desaparición. El hallazgo de los cuerpos fue en las cercanías de la isla Marchant, al norte de Bahía Desolada. |

Fuente: Dirección Regional de ONEMI Magallanes y La Antártica Chilena

### 3. CONDICIONES DE TIEMPO Y NOVEDADES DE LA REGIÓN

| Provincia/Comuna         | Condición de Tiempo              | Novedades     |
|--------------------------|----------------------------------|---------------|
| <b>Magallanes</b>        | Nubosidad parcial, viento débil. | Sin novedades |
| <b>Última Esperanza</b>  | Despejado, sin viento.           | Sin Novedades |
| <b>Tierra del Fuego</b>  | Nubosidad parcial, viento débil. | Sin Novedades |
| <b>Antártica Chilena</b> | Despejado, sin viento.           | Sin Novedades |

Fuente: Direcciones Provinciales y Comunales de Protección Civil y Emergencias.

Hora de término del monitoreo: 18:20 horas.

### 4. PRONÓSTICO METEOROLÓGICO REGIONAL (TRES DÍAS)

#### 4.1 Avisos / Alertas / Alarmas meteorológicas

| Tipo | Fecha y hora de emisión | Descripción | Cobertura |
|------|-------------------------|-------------|-----------|
| N/A  | N/A                     | N/A         | N/A       |

Fuente: Centro Meteorológico Regional Austral – Dirección Meteorológica de Chile

#### 4.2 Provincia / Comuna

| PUNTA ARENAS                    | MADRUGADA                                     | MAÑANA   | TARDE  | NOCHE  | MÍNIMA | MÁXIMA |
|---------------------------------|---|--|--|--|--------|--------|
| <b>MIÉRCOLES 11</b>             | Nublado.<br>Viento noroeste de hasta 70 km/h. | Nublado y chubascos de aguanieve débiles.<br>Viento noroeste de hasta 50 km/h. | Nublado y chubascos de aguanieve débiles.<br>Viento débil. | Nublado y chubascos de aguanieve débiles.<br>Viento débil. | 1      | 4      |
| <b>PROBABILIDAD DE ESCARCHA</b> | ALTA  | ALTA   | MEDIA  | ALTA   |        |        |
| <b>JUEVES 12</b>                | Nubosidad parcial.<br>Viento débil.           | Nubosidad parcial.<br>Viento débil.  | Nubosidad parcial.<br>Viento débil.                        | Nubosidad parcial.<br>Viento débil.                        | -1     | 3      |
| <b>VIERNES 13</b>               | Nubosidad parcial.<br>Viento débil.           | Nubosidad parcial.<br>Viento débil.  | Nubosidad parcial.<br>Viento débil.                        | Nubosidad parcial.<br>Viento débil.                        | -2     | 3      |

Informe de Monitoreo Diario Regional


| PORVENIR                        | MADRUGADA  | MAÑANA   | TARDE  | NOCHE  | MÍNIMA | MÁXIMA |
|---------------------------------|--|--|--|--|--------|--------|
| <b>MIÉRCOLES 11</b>             | Nublado.<br>Viento noroeste de hasta 70 km/h.                              | Nublado y chubascos de aguanieve débiles.<br>Viento noroeste de hasta 50 km/h. | Nublado y chubascos de aguanieve débiles.<br>Viento débil.                 | Nublado y chubascos de aguanieve débiles.<br>Viento débil.                 | 1      | 4      |
| <b>PROBABILIDAD DE ESCARCHA</b> | ALTA   | ALTA   | MEDIA  | ALTA   |        |        |
| <b>JUEVES 12</b>                | Nubosidad parcial.<br>Viento débil.  | Nubosidad parcial.<br>Viento débil.  | Nublado.<br>Viento débil.  | Nubosidad parcial.<br>Viento débil.  | -1     | 3      |
| <b>VIERNES 13</b>               | Nublado.<br>Viento suroeste de hasta 40 km/h.                              | Nublado.<br>Viento suroeste de hasta 40 km/h.                                  | Nubosidad parcial.<br>Viento débil.  | Nublado.<br>Viento débil.  | -2     | 3      |
| PUERTO NATALES                  | MADRUGADA  | MAÑANA   | TARDE  | NOCHE  | MÍNIMA | MÁXIMA |
| <b>MIÉRCOLES 11</b>             | Nublado.<br>Viento noroeste de hasta 50 km/h.                              | Nublado.<br>Viento noroeste de hasta 50 km/h.                                  | Nubosidad parcial.<br>Viento noroeste de hasta 50 km/h.                    | Nublado y chubascos débiles.<br>Viento débil.                              | 0      | 6      |
| <b>PROBABILIDAD DE ESCARCHA</b> | ALTA   | ALTA   | MEDIA  | MEDIA  |        |        |
| <b>JUEVES 12</b>                | Nublado.<br>Viento débil.  | Nublado y chubascos de aguanieve débiles.<br>Viento débil.                     | Nublado y chubascos de aguanieve débiles.<br>Viento débil.                 | Nubosidad parcial.<br>Viento débil.  | 0      | 4      |
| <b>VIERNES 13</b>               | Nubosidad parcial.<br>Viento débil.  | Nubosidad parcial.<br>Viento débil.  | Nubosidad parcial.<br>Viento débil.  | Nubosidad parcial.<br>Viento débil.  | -3     | 3      |
| TORRES DEL PAINE                | MADRUGADA  | MAÑANA   | TARDE  | NOCHE  | MÍNIMA | MÁXIMA |
| <b>MIÉRCOLES 11</b>             | Nublado.<br>Viento noroeste de hasta 50 km/h.                              | Nublado.<br>Viento noroeste de hasta 50 km/h.                                  | Nublado.<br>Viento noroeste de hasta 50 km/h.                              | Nublado.<br>Viento débil.  | -1     | 5      |
| <b>PROBABILIDAD DE ESCARCHA</b> | ALTA   | ALTA   | MEDIA  | ALTA   |        |        |
| <b>JUEVES 12</b>                | Nublado y chubascos de aguanieve débiles.<br>Viento débil.                 | Nublado y chubascos de aguanieve débiles.<br>Viento débil.                     | Nubosidad parcial.<br>Viento débil.  | Nubosidad parcial.<br>Viento débil.  | -1     | 3      |
| <b>VIERNES 13</b>               | Nubosidad parcial.<br>Viento débil.  | Nubosidad parcial.<br>Viento débil.  | Nubosidad parcial.<br>Viento débil.  | Nubosidad parcial.<br>Viento débil.  | -3     | 2      |
| PUERTO WILLIAMS                 | MADRUGADA  | MAÑANA   | TARDE  | NOCHE  | MÍNIMA | MÁXIMA |
| <b>MIÉRCOLES 11</b>             | Nublado y chubascos de nieve débiles.<br>Viento noroeste de hasta 60 km/h. | Nublado y chubascos de nieve débiles.<br>Viento noroeste de hasta 50 km/h.     | Nublado.<br>Viento noroeste de hasta 40 km/h.                              | Nublado.<br>Viento noroeste de hasta 40 km/h.                              | -1     | 3      |
| <b>PROBABILIDAD DE ESCARCHA</b> | ALTA   | ALTA   | ALTA   | ALTA   |        |        |
| <b>JUEVES 12</b>                | Nublado y chubascos de nieve débiles.<br>Viento oeste de hasta 50 km/h.    | Nublado y chubascos de nieve débiles.<br>Viento suroeste de hasta 50 km/h.     | Nublado y chubascos de nieve débiles.<br>Viento suroeste de hasta 40 km/h. | Nublado y chubascos de nieve débiles.<br>Viento suroeste de hasta 40 km/h. | -2     | -1     |
| <b>VIERNES 13</b>               | Nublado y chubascos de nieve débiles.<br>Viento suroeste de hasta 40 km/h. | Nublado y chubascos de nieve débiles.<br>Viento suroeste de hasta 40 km/h.     | Nublado y chubascos de nieve débiles.<br>Viento suroeste de hasta 40 km/h. | Nublado y chubascos de nieve débiles.<br>Viento suroeste de hasta 40 km/h. | -3     | 1      |



Informe de Monitoreo Diario Regional

| VILLA TEHUELCHE                 | MADRUGADA  | MAÑANA   | TARDE  | NOCHE  | MÍNIMA | MÁXIMA |
|---------------------------------|--|--|--|--|--------|--------|
| <b>MIÉRCOLES 11</b>             | Nublado.<br>Viento noroeste de hasta 60 km/h.                                  | Nublado.<br>Viento noroeste de hasta 60 km/h.                              | Nublado y chubascos débiles.<br>Viento noroeste de hasta 40 km/h.              | Nublado y chubascos de aguanieve débiles.<br>Viento débil. | 0      | 5      |
| <b>PROBABILIDAD DE ESCARCHA</b> | ALTA   | ALTA   | MEDIA  | ALTA   |        |        |
| <b>JUEVES 12</b>                | Nublado y chubascos de nieve débiles.<br>Viento débil.                         | Nubosidad parcial.<br>Viento débil.  | Nubosidad parcial.<br>Viento débil.  | Nubosidad parcial.<br>Viento débil.                        | -2     | 2      |
| <b>VIERNES 13</b>               | Nubosidad parcial.<br>Viento débil.  | Nubosidad parcial.<br>Viento débil.  | Nubosidad parcial.<br>Viento débil.  | Nubosidad parcial.<br>Viento débil.                        | -3     | 2      |
| CERRO SOMBRERO                  | MADRUGADA  | MAÑANA   | TARDE  | NOCHE  | MÍNIMA | MÁXIMA |
| <b>MIÉRCOLES 11</b>             | Nublado.<br>Viento noroeste de hasta 60 km/h.                                  | Nublado.<br>Viento noroeste de hasta 60 km/h.                              | Nublado y chubascos de aguanieve débiles.<br>Viento débil.                     | Nublado y chubascos de aguanieve débiles.<br>Viento débil. | 0      | 4      |
| <b>PROBABILIDAD DE ESCARCHA</b> | ALTA   | ALTA   | ALTA   | ALTA   |        |        |
| <b>JUEVES 12</b>                | Nubosidad parcial.<br>Viento suroeste de hasta 40 km/h.                        | Nubosidad parcial.<br>Viento suroeste de hasta 40 km/h.                    | Nubosidad parcial.<br>Viento suroeste de hasta 40 km/h.                        | Nubosidad parcial.<br>Viento suroeste de hasta 40 km/h.    | -2     | 2      |
| <b>VIERNES 13</b>               | Nubosidad parcial.<br>Viento suroeste de hasta 40 km/h.                        | Nublado.<br>Viento suroeste de hasta 40 km/h.                              | Nubosidad parcial.<br>Viento suroeste de hasta 40 km/h.                        | Nubosidad parcial.<br>Viento suroeste de hasta 40 km/h.    | -3     | 2      |
| VILLA PUNTA DELGADA             | MADRUGADA  | MAÑANA   | TARDE  | NOCHE  | MÍNIMA | MÁXIMA |
| <b>MIÉRCOLES 11</b>             | Nublado.<br>Viento noroeste de hasta 70 km/h.                                  | Nublado.<br>Viento noroeste de hasta 70 km/h.                              | Nublado y chubascos de aguanieve débiles.<br>Viento noroeste de hasta 60 km/h. | Nublado y chubascos de aguanieve débiles.<br>Viento débil. | 0      | 4      |
| <b>PROBABILIDAD DE ESCARCHA</b> | ALTA   | ALTA   | ALTA   | ALTA   |        |        |
| <b>JUEVES 12</b>                | Nublado y chubascos de aguanieve débiles.<br>Viento débil.                     | Nubosidad parcial.<br>Viento suroeste de hasta 40 km/h.                    | Nubosidad parcial.<br>Viento suroeste de hasta 40 km/h.                        | Nubosidad parcial.<br>Viento suroeste de hasta 40 km/h.    | -2     | 2      |
| <b>VIERNES 13</b>               | Nubosidad parcial.<br>Viento suroeste de hasta 40 km/h.                        | Nublado.<br>Viento suroeste de hasta 40 km/h.                              | Nubosidad parcial.<br>Viento suroeste de hasta 40 km/h.                        | Nubosidad parcial.<br>Viento suroeste de hasta 40 km/h.    | -2     | 2      |
| PAMPA GUANACO                   | MADRUGADA  | MAÑANA   | TARDE  | NOCHE  | MÍNIMA | MÁXIMA |
| <b>MIÉRCOLES 11</b>             | Nublado y chubascos de aguanieve débiles.<br>Viento noroeste de hasta 70 km/h. | Nublado y chubascos de nieve débiles.<br>Viento noroeste de hasta 40 km/h. | Nublado.<br>Viento noroeste de hasta 40 km/h.                                  | Nubosidad parcial.<br>Viento noroeste de hasta 40 km/h.    | -1     | 4      |
| <b>PROBABILIDAD DE ESCARCHA</b> | ALTA   | ALTA   | ALTA   | ALTA   |        |        |
| <b>JUEVES 12</b>                | Nubosidad parcial.<br>Viento noroeste de hasta 40 km/h.                        | Nubosidad parcial.<br>Viento débil.  | Nubosidad parcial.<br>Viento débil.  | Nubosidad parcial.<br>Viento débil.                        | -3     | 1      |
| <b>VIERNES 13</b>               | Nublado.<br>Viento débil.  | Nublado.<br>Viento débil.  | Nubosidad parcial.<br>Viento oeste de hasta 40 km/h.                           | Nubosidad parcial.<br>Viento débil.                        | -3     | 3      |

Fuente: Centro Meteorológico Regional Austral Fecha y hora de consulta: 10/07 17:36 horas.

|   |  |  |
|---|--|--|
|  | <b>SISTEMA DE GESTIÓN DE EMERGENCIAS</b>                             | Código: F-PO-MAC-01R-03<br>Versión: 02<br>Página: 4 de 8 |
|   | <b>DIRECCIÓN REGIONAL DE ONEMI MAGALLANES Y LA ANTÁRTICA CHILENA</b> |  |
| Informe de Monitoreo Diario Regional  |  |  |

#### 4.3 Base Antártica Eduardo Frei Montalva:

| Día                 | Madrugada  | Mañana  | Tarde   | Noche   | Minima | Máxima |
|---------------------|--|---|---|---|--------|--------|
| <b>Miércoles 11</b> | Nublado y chubascos de nieve<br>Viento W, 25-35 kt | Nublado<br>Viento W, 20-30 kt                         | Nublado<br>Viento W, 20 kt                        | Cubierto y nevadas<br>Viento NW->SW, 15-25 kt | -6     | -2     |
| <b>Jueves 12</b>    | Cubierto y ventisca<br>Viento SE, 30-45 kt         | Cubierto y ventisca en declinación<br>Viento E, 25 kt | Cubierto y chubascos de nieve<br>Viento NE, 25 kt | Nublado<br>Viento SE, 15 kt                   | -15    | -11    |
| <b>Viernes 13</b>   | Nublado<br>Viento SW, 15 kt                        | Nublado y chubascos de nieve<br>Viento SW, 20 kt      | Nublado<br>Viento SE, 20 kt                       | Nublado<br>Viento E, 15 kt                    | -14    | -9     |

Fuente: Dirección Meteorológica de Chile Fecha y hora de consulta: 10/07 12:15 horas.

#### 5. INFORMACIÓN PLUVIOMÉTRICA AÑO NORMAL A LA FECHA: 240.1 MM

| Comuna       | Últimas 12 horas    | Total a la Fecha | Déficit/Superávit | Fuente |
|--------------|---------------------|------------------|-------------------|--------|
| Punta Arenas | Sin precipitaciones | 240.4 mm         | Superávit 1.2 %   | CMRA   |

Fuente: Centro Meteorológico Renal Austral. Fecha y hora de consulta: 10/07 17:36 horas.

#### 6. ÍNDICE DE RADIACIÓN ULTRAVIOLETA.

| REGISTRADO HOY | PREVISTO PARA MAÑANA |
|----------------|----------------------|
| 1 BAJO         | 1 – 2 BAJO           |

Fuente: Centro Meteorológico Regional Austral. Fecha y hora de consulta: 10/07 17:36 horas.


#### 7. MONITOREO CAUDALES DE RÍOS.

| Estación      | Fecha y hora                       | Altura/Caudal (m   m <sup>3</sup> /seg) | Nivel de Peligro |
|---------------|------------------------------------|---|------------------|
| Río Las Minas | 10/07 15:00 Hrs. Chile Continental | 0.360 m   2.515 m <sup>3</sup> /seg     | BAJO             |
| Río Paine     | 10/07 17:00 Hrs. Chile Continental | 0.608 m   17.219 m <sup>3</sup> /seg    | BAJO             |

Fuente: Dirección General de Aguas – Página Monitoreo Satelital

#### 8. ANÁLISIS TÉCNICO DE RIESGOS


| Provincia/Comuna                            | Condición de amenaza                   | Recomendaciones   |
|---|--|---|
| Región de Magallanes y La Antártica Chilena | TEMPERATURAS MÍNIMAS ENTRE -3° y 1° C. | El SRPC recomienda considerar que la exposición a bajas temperaturas puede causar afecciones graves, particularmente en la población más vulnerable como menores de edad, adultos mayores y personas sin refugio o que habitan en hogares sin el aislamiento térmico adecuado. Además, puede ocurrir afectación a predios agrícolas y ganaderos. Asimismo en relación al congelamiento en rutas se recomienda a los conductores tomar precauciones producto de posibles problemas en las vías. Por último, se debe mantener cuidado respecto de los equipos de calefacción, incentivando la adecuada mantención de ellos. |

|   |  |  |
|---|--|--|
| <br><b>ONEMI</b> | <b>SISTEMA DE GESTIÓN DE EMERGENCIAS</b>                             | Código: F-PO-MAC-01R-03<br>Versión: 02<br>Página: 5 de 8 |
|   | <b>DIRECCIÓN REGIONAL DE ONEMI MAGALLANES Y LA ANTÁRTICA CHILENA</b> |  |
| Informe de Monitoreo Diario Regional  |  |  |

|   |  |   |
|---|--|---|
| Región de Magallanes y La Antártica Chilena | PROBABILIDAD DE ESCARCHA ALTA-MEDIA    | El SRPC deberá mantener la vigilancia ante eventos derivados de esta condición, la que puede provocar dificultades en la conducción vial tanto en sectores rurales como urbanos. Los conductores deberán estar atentos a las condiciones que se presenten, manejo a velocidad razonable y prudente.   |
| Región de Magallanes y La Antártica Chilena | VIENTO NORMAL                          | El SRPC deberán mantener las coordinaciones necesarias para la efectividad de los mecanismos de alerta y gestiones de prevención, a fin de evitar situaciones de riesgo para la población, ya que se podría generar afectación por desprendimientos o daños en techumbres, alteración de conectividad, interrupción de suministro eléctrico y telefónico por caídas de árboles o parte de sus ramas en tendido eléctrico, tanto en sectores rurales como urbanos.   |
| Región de Magallanes y La Antártica Chilena | CHUBASCOS DÉBILES DE NIEVE Y AGUANIEVE | El SRPC deberá mantener atención a posibles situaciones de aislamiento por acumulación de nieve en caminos interiores y al congelamiento en rutas. Se recomienda a los conductores tomar precauciones producto de posibles problemas en las vías. Además, se deberá tomar atención a las posibles acumulaciones de nieve en relación a predios agrícolas y ganaderos. Por otra parte, se deberán adoptar las recomendaciones generales, evitar cambios bruscos de temperaturas y realizar una adecuada mantención y uso de los artefactos de calefacción. |
| Región de Magallanes y La Antártica Chilena | PRECIPITACIONES NORMALES               | El SRPC debe tener especial resguardo, por acumulación de agua en sectores bajos, posibles aumentos de caudal de los cursos de agua con potencial desborde, por lo que se deberá monitorear estado de ríos. Además, se deberá mantener monitoreo de los cursos de agua que se pudieran activar o generar arrastre de sedimento con las precipitaciones.   |

## 9. ESTADO DE CARRETERAS

| Carreteras  | Estado   | Condición      |
|---|--|----------------|
| <b>Y-290</b><br><b>Sector Camino a Serrano.</b><br><b>Comuna Torres Del Paine</b> | El cierre se efectuará desde el kilómetro 30 hasta el kilómetro 46; desde el 20-01-2018 al 12-12-2018, en los horarios que se indican:<br>10:30 a 14:00 Hrs: Cierre Total<br>14:00 a 14:15 Hrs: Apertura Dirección Puerto Natales/Serrano.<br>14:30 a 14:45 Hrs: Apertura Dirección Serrano/Puerto Natales<br>15:00 a 21:00 Hrs: Cierre Total.<br>Durante el día jueves 12/07, se realizara un cierre total de la ruta entre las 10:00 Hrs. a las 18:00 Hrs. por trabajos. | <b>CERRADA</b> |

|   |  |  |
|---|--|--|
|  | <b>SISTEMA DE GESTIÓN DE EMERGENCIAS</b>                             | Código: F-PO-MAC-01R-03<br>Versión: 02<br>Página: 6 de 8 |
|   | <b>DIRECCIÓN REGIONAL DE ONEMI MAGALLANES Y LA ANTÁRTICA CHILENA</b> |  |
| Informe de Monitoreo Diario Regional  |  |  |

|                                  |   |                                |
|----------------------------------|---|--------------------------------|
| <b>CH-257<br/>Cruce Onaissin</b> | Precaución por trabajos en la vía y además por animales silvestres. | <b>ABIERTA, CON PRECAUCIÓN</b> |
|----------------------------------|---|--------------------------------|

Fuente: Fecha y hora de consulta: Carabineros 10/07/2018 02:15 horas

#### 10. ESTADO DE PUERTOS

| Puerto           | Estado del Puerto                                     | Condición  |
|------------------|---|------------|
| Edén             | Abierto   | NORMAL     |
| Puerto Natales   | Cerrado para naves menores DENTRO Y FUERA de la bahía | MAL TIEMPO |
| Punta Delgada    | Abierto   | NORMAL     |
| Punta Arenas     | Abierto   | NORMAL     |
| Tierra del Fuego | Abierto   | NORMAL     |
| Puerto Williams  | Abierto   | NORMAL     |


Fuente: Gobernación Marítima. Fecha y hora de consulta: 10/07/2018 18:50 horas

#### 11. ESTADO DE AEROPUERTOS

| Aeropuerto  | Estado del Aeropuerto                        | Condición   |
|---|--|---|
| <b>Punta Arenas</b><br>Aeropuerto Pdte. Carlos Ibáñez del Campo | <b>Operativo</b>                             | Las 6 Pistas se encuentran operativas las 24 Hrs. (Solo con trabajos esporádicos).  |
| <b>Puerto Natales</b><br>Aeródromo Teniente Julio Gallardo      | <b>Operativo</b>                             | De lunes a jueves: 08:30 a 17:30 Hrs.<br>Viernes: 08:30 a 16:30 Hrs.<br>Después de horario a requerimiento.   |
| <b>Porvenir</b><br>Aeródromo Capitán Fuentes Martínez           | <b>Operativo</b>                             | A requerimiento: De lunes a jueves después las 17:30 Hrs.<br>Viernes después de las 16:30 Hrs.<br>Sábado: después las 14:30 Hrs.<br>Domingo y festivos a requerimiento.   |
|   |  | Vuelos Regionales Aerolínea DAP:<br>Salidas: De lunes a viernes:<br>Pta Arenas – Porvenir: 08:15 Hrs. 12:30 Hrs. y 17:00 Hrs.<br>Porvenir – Pta Arenas: 08:35 Hrs. 12:50 Hrs. y 17:20 Hrs.<br>Salida: Sábado:<br>Pta Arenas – Porvenir: 08:15 Hrs. y 12:30 Hrs.<br>Porvenir – Pta Arenas: 08:35 Hrs. y 12:50 Hrs. |
| <b>Puerto Williams</b><br>Aeródromo Guardiamarina Zañartu       | <b>Operativo</b>                             | A requerimiento:<br>De lunes a jueves después las 17:30 Hrs.<br>Viernes después de las 16:30 Hrs;<br>Sábados después de las 13:00 Hrs.<br>Domingo y festivos a requerimiento  |
|   |  | Vuelos Regionales Aerolínea DAP:<br>Salidas: De lunes a sábado:<br>Pta Arenas – Pto. Williams: 10:00 Hrs.<br>Pto. Williams – Pta Arenas: 11:30 Hrs.   |
| <b>Antártica</b><br>Aeródromo Teniente Rodolfo Marsh Martin     | <b>Operativo</b>                             | A requerimiento.  |
| <b>Timaukel</b><br>Aeródromo Pampa Guanaco                      | <b>Pista Habilitada (Sin concesión DGAC)</b> | <b>Vuelos Regionales Aerolínea DAP: finalizaron el 29/04/2018</b>   |

Fuente: DGAC. DAP Fecha y hora de consulta: 07/07/2018 19:25 horas.



|   |  |  |
|---|--|--|
|  | <b>SISTEMA DE GESTIÓN DE EMERGENCIAS</b>                             | Código: F-PO-MAC-01R-03<br>Versión: 02<br>Página: 7 de 8 |
|   | <b>DIRECCIÓN REGIONAL DE ONEMI MAGALLANES Y LA ANTÁRTICA CHILENA</b> |  |
| Informe de Monitoreo Diario Regional  |  |  |


## 12. ESTADO DE PASOS FRONTERIZOS

| Nombre Paso                  | Condición | Observaciones                           |
|------------------------------|-----------|---|
| Complejo Integración Austral | Normal    | Horario de Atención: 08:00 a 22:00 Hrs. |
| Complejo Río Don Guillermo   | Normal    | Horario de Atención: 09:00 a 19:00 Hrs. |
| Complejo Dorotea             | Normal    | Horario de Atención: 08:00 a 22:00 Hrs. |
| Complejo Casas Viejas        | Normal    | Horario de Atención: 08:00 a 22:00 Hrs. |
| Complejo San Sebastián       | Normal    | Horario de Atención: 08:00 a 22:00 Hrs. |
| Complejo Río Bellavista      | Cerrado   | Hasta Noviembre 2018.                   |

Fuente: Gobernaciones Provinciales-Carabineros. Fecha y hora de consulta: 01/07 19:15 Horas

## 13. ESTADO DE FERRY'S

| Servicio Cruce   | Condición     | Observaciones<br>(Los horarios pueden sufrir variaciones según condiciones climáticas.)  |
|--|---------------|--|
| <b>Primera Angostura</b>                                       | <b>Normal</b> | <b>Horarios de invierno.</b><br><b>Ferry Patagonia:</b> Inicia cruce a las 08:30 Hrs. desde terminal Punta Delgada, último cruce desde terminal Bahía Azul, desde Isla a Continente a las 23:00 Hrs.<br><b>Ferry Pionero:</b> Inicia cruce a las 09:15 Hrs. desde terminal Punta Delgada, último cruce desde terminal Bahía Azul, desde Isla a Continente a las 23:45 Hrs.<br><b>Ferry Fueguino:</b> Inicia a las 11:05 Hrs. los zarpes desde Punta Delgada, último cruce desde terminal Bahía Azul, desde Isla a Continente a las 01:35 Hrs.                              |
| <b>Punta Arenas - Porvenir</b>                                 | <b>Normal</b> | <b>Ferry Pathagon:</b> Mañana miércoles 11/07 zarpa desde Porvenir hacia Punta Arenas a las 08:00 horas, luego zarpa desde Punta Arenas a las 17:00 horas, retornando desde Porvenir a las 20:00 horas.  |
| <b>Punta Arenas Puerto Williams</b>                            | <b>Normal</b> | <b>Ferry Yaghan:</b> Zarpa desde Punta Arenas hacia Puerto Williams el día jueves 12/07 a las 18:00 horas, se espera su recalada el sábado 14/07 a las 01:00 horas.  |
| <b>Río Verde - Isla Riesco<br/>Isla Riesco - Río Verde</b>     | <b>Normal</b> | <b>Ferry Bahía Azul:</b><br><b>De lunes a viernes durante la mañana</b> (Río Verde – Isla Riesco) de 08:10 a 12:00 Hrs. y en las tardes de 13:30 a 20:00 Hrs.<br><b>De lunes a viernes durante la tarde</b> (Isla Riesco - Río Verde) de 08:00 a 11:50 Hrs. y en las tardes de 13:20 a 19:50 Hrs.<br><b>Sábados, domingos y festivos durante la mañana</b> (Río Verde – Isla Riesco) de 09:00 a 12:00 Hrs. y de 14:30 a las 20:00 Hrs.<br><b>Sábados, domingos y festivos durante la tarde</b> (Isla Riesco - Río Verde) de 08:50 a 11:50 Hrs. y de 14:20 a las 19:50 Hrs. |
| <b>Pto. Natales / Pto. Montt<br/>Pto. Montt / Pto. Natales</b> | <b>Normal</b> | <b>Ferry Trinidad I:</b> Zarpó desde Puerto Natales el domingo 08/07 a las 09:00 Hrs. recalca en Puerto Montt mañana miércoles 11/07 a las 09:30 Hrs.<br><b>Ferry Edén:</b> Zarpó desde Puerto Montt ayer lunes 09/07 a las 01:05 Hrs. recalca en Puerto Natales el  |

|   |  |  |
|---|--|--|
|  | <b>SISTEMA DE GESTIÓN DE EMERGENCIAS</b>                             | Código: F-PO-MAC-01R-03<br>Versión: 02<br>Página: 8 de 8 |
|   | <b>DIRECCIÓN REGIONAL DE ONEMI MAGALLANES Y LA ANTÁRTICA CHILENA</b> |  |
| Informe de Monitoreo Diario Regional  |  |  |

|  |               |  |
|--|---------------|--|
|  |               | día jueves 12/07 a las 12:00 Hrs.  |
| <b>Tramo Norte - Sur<br/>Puerto Yungay - Caleta Tortel<br/>- Puerto Edén - Pto. Natales.</b> | <b>Normal</b> | <b>Crux Australis : Tramo Norte - Sur</b>  |
|  |               | <b>Pto. Yungay:</b> Zarpa el día jueves 12/07 a las 18:00 horas con destino a Caleta Tortel, recalca el mismo día a las 20:00 horas.<br><b>Caleta Tortel:</b> Zarpa el día jueves 12/07 a las 21:00 horas con destino a Puerto Edén, recalca el día viernes 13/07 a las 10:00 horas.<br><b>Puerto Edén:</b> Zarpa hacia Puerto Natales el día viernes 13/07 a las 12:00 horas.<br><b>Puerto Natales:</b> Recala el día sábado 14/07 a las 14:00 horas. |
| <b>Tramo Sur - Norte<br/>Pto. Natales.- Puerto Edén -<br/>Caleta Tortel - Puerto Yungay</b>  | <b>Normal</b> | <b>Crux Australis: Tramo Sur-Norte.</b>  |
|  |               | <b>Puerto Natales:</b> Zarpó hoy martes 10/07 a las 06:00 Hrs. Recala en Puerto Edén mañana miércoles 11/07 a las 08:00 Hrs.<br><b>Puerto Edén:</b> Zarpa el miércoles 11/07 a las 10:00 Hrs. Recala en Caleta Tortel mañana miércoles a las 23:00 Hrs.<br><b>Caleta Tortel:</b> Zarpa hacia Puerto Yungay el día jueves 12/07 a las 00:00 Hrs.<br><b>Pto. Yungay:</b> Recala el día jueves 12/07 a las 02:00 Hrs.                                     |

Capitanía de Puerto, Puerto Natales - Empresa Austral BROOM – NAVIMAG

Fecha y hora de consulta 10/07/2018 18:55 horas.

#### 14. ELABORACIÓN DEL INFORME

|                               |                           |
|-------------------------------|---------------------------|
| <b>Informe elaborado por:</b> | Christofer Burgos Álvarez |
| <b>Validado por:</b>          | Miguel Sánchez Ovando     |

Centro de Alerta Temprana. Dirección Regional de ONEMI Magallanes y La Antártica Chilena.