	SISTEMA DE GESTIÓN DE EMERGENCIAS	Código: F-PO-MAC-01R-03
	DIRECCIÓN REGIONAL DE ONEMI MAGALLANES Y ANTÁRTICA CHILENA	Versión: 02 Página: 1 de 7
Informe de Monitoreo Diario Regional		

Fecha del Informe	Hora del Informe
Punta Arenas, 11 de Febrero del 2018	19:30

1. RESUMEN DE ALERTAS VIGENTES

Nivel de Alerta	Evento	Cobertura	Amplitud
Temprana Preventiva	Masivo	Comuna de Porvenir	SRPC

Fuente: Dirección Regional de ONEMI Magallanes y Antártica Chilena

2. RESUMEN DE EMERGENCIAS DE LAS ÚLTIMAS 24 HORAS

N° de Informe	Fecha y hora	Evento/Lugar	Resumen
N/A	N/A	N/A	N/A

Fuente: Dirección Regional de ONEMI Magallanes y Antártica Chilena

3. CONDICIONES DE TIEMPO Y NOVEDADES DE LA REGIÓN

Provincia/Comuna	Condición de Tiempo	Novedades
Magallanes	Nubosidad parcial, viento débil	Sin Novedades
Última Esperanza	Nubosidad parcial, viento débil	Sin Novedades
Tierra del Fuego	Nublado, viento débil.	Sin novedades
Antártica Chilena	Nublado, sin viento	Sin Novedades

*Fuente: Direcciones Provinciales, Comunales de Protección Civil y Comisarias.
Hora de término del monitoreo: 18:47 horas*

4. PRONOSTICO METEOROLÓGICO REGIONAL


4.1 Avisos / Alertas / Alarmas meteorológicas.

Tipo	Descripción	Cobertura
N/A	N/A	N/A


Fuente: Centro Meteorológico Regional Austral – Dirección Meteorológica de Chile

4.2 Provincia/Comuna.

PUNTA ARENAS	MADRUGADA	MAÑANA	TARDE	NOCHE	MÍNIMA	MÁXIMA
LUNES 12	Nublado. Viento suroeste hasta 60 km/h.	Nublado. Viento suroeste hasta 60 km/h.	Nublado. Viento oeste hasta 50 km/h.	Nublado con chubascos débiles. Viento noroeste hasta 50 km/h.	7	13
MARTES 13	Nublado. Viento noroeste hasta 60 km/h.	Nublado. Viento noroeste hasta 60 km/h.	Nublado con chubascos débiles. Viento noroeste hasta 50 km/h.	Nublado con chubascos débiles. Viento noroeste hasta 60 km/h.	8	14
MIÉRCOLES 14	Nubosidad parcial. Viento noroeste hasta 50 km/h.	Nubosidad parcial. Viento oeste hasta 60 km/h.	Nublado. Viento oeste hasta 60 km/h.	Nublado. Viento oeste de hasta 60 km/h.	6	13
PORVENIR	MADRUGADA	MAÑANA	TARDE	NOCHE	MÍNIMA	MÁXIMA
LUNES 12	Nublado. Viento suroeste hasta 50 km/h.	Nublado. Viento suroeste hasta 60 km/h.	Nublado. Viento oeste hasta 50 km/h.	Nublado con chubascos débiles. Viento noroeste hasta 50 km/h.	7	13
MARTES 13	Nublado. Viento noroeste hasta 50 km/h.	Nublado con chubascos débiles. Viento noroeste hasta 60 km/h.	Nublado con chubascos débiles. Viento noroeste hasta 50 km/h.	Nublado con chubascos débiles. Viento noroeste hasta 60 km/h.	8	14
MIÉRCOLES 14	Nubosidad parcial con chubascos débiles. Viento suroeste hasta 40 km/h.	Nubosidad parcial. Viento oeste hasta 50 km/h.	Nubosidad parcial. Viento noroeste hasta 40 km/h.	Nubosidad parcial. Viento noroeste de hasta 40 km/h.	5	14

	SISTEMA DE GESTIÓN DE EMERGENCIAS	Código: F-PO-MAC-01R-03
	DIRECCIÓN REGIONAL DE ONEMI MAGALLANES Y ANTÁRTICA CHILENA	Versión: 02 Página: 2 de 7
Informe de Monitoreo Diario Regional		

PUERTO NATALES	MADRUGADA	MAÑANA	TARDE	NOCHE	MÍNIMA	MÁXIMA
LUNES 12	Nublado. Viento oeste hasta 50 km/h.	Nublado. Viento oeste hasta 50 km/h.	Nublado. Viento oeste hasta 50 km/h.	Nublado. Viento oeste hasta 40 km/h.	7	13
MARTES 13	Nublado. Viento noroeste hasta 50 km/h.	Nublado. Viento noroeste hasta 50 km/h.	Nublado con chubascos débiles. Viento noroeste hasta 60 km/h.	Nublado con chubascos débiles. Viento noroeste de hasta 70 km/h.	8	16
MIÉRCOLES 14	Nubosidad parcial. Viento débil.	Nubosidad parcial. Viento noroeste hasta 50 km/h.	Nubosidad parcial. Viento débil.	Nublado. Viento débil.	6	16
TORRES DEL PAINE	MADRUGADA	MAÑANA	TARDE	NOCHE	MÍNIMA	MÁXIMA
LUNES 12	Nubosidad parcial. Viento oeste hasta 60 km/h.	Nubosidad parcial. Viento oeste hasta 50 km/h.	Nublado. Viento oeste hasta 50 km/h.	Nublado. Viento oeste hasta 40 km/h.	7	13
MARTES 13	Nublado. Viento noroeste hasta 50 km/h.	Nublado. Viento noroeste hasta 50 km/h.	Nublado. Viento noroeste hasta 80 km/h.	Nublado con chubascos débiles. Viento noroeste de hasta 80 km/h.	8	16
MIÉRCOLES 14	Nubosidad parcial. Viento noroeste hasta 50 km/h.	Nubosidad parcial. Viento noroeste hasta 50 km/h.	Nubosidad parcial. Viento débil.	Nubosidad parcial. Viento débil.	6	16
PUERTO WILLIAMS	MADRUGADA	MAÑANA	TARDE	NOCHE	MÍNIMA	MÁXIMA
LUNES 12	Nublado con chubascos débiles. Viento oeste hasta 50 km/h.	Nublado con chubascos débiles. Viento suroeste hasta 60 km/h.	Nublado con chubascos débiles. Viento oeste hasta 60 km/h.	Nublado con chubascos débiles. Viento noroeste hasta 50 km/h.	4	12
MARTES 13	Nublado. Viento noroeste hasta 60 km/h.	Nublado. Viento noroeste hasta 60 km/h.	Nublado con chubascos. Viento noroeste hasta 50 km/h.	Nublado con chubascos débiles. Viento débil.	6	12
MIÉRCOLES 14	Nublado y chubascos. Viento noroeste hasta 50 km/h.	Nublado. Viento noroeste hasta 50 km/h.	Nublado. Viento noroeste hasta 50 km/h.	Nublado. Viento noroeste hasta 40 km/h.	5	12
VILLA TEHUELCHES	MADRUGADA	MAÑANA	TARDE	NOCHE	MÍNIMA	MÁXIMA
LUNES 12	Nublado. Viento oeste hasta 70 km/h.	Nubosidad parcial. Viento oeste hasta 70 km/h.	Nublado. Viento noroeste hasta 60 km/h.	Nublado. Viento noroeste hasta 70 km/h.	6	13
MARTES 13	Nublado. Viento noroeste hasta 60 km/h.	Nublado. Viento noroeste hasta 60 km/h.	Nublado con chubascos débiles. Viento noroeste hasta 70 km/h.	Cubierto con lluvia débil. Viento noreste hasta 70 km/h.	8	15
MIÉRCOLES 14	Nubosidad parcial. Viento noroeste hasta 50 km/h.	Nubosidad parcial. Viento oeste hasta 60 km/h.	Nubosidad parcial. Viento oeste hasta 50 km/h.	Nublado. Viento débil.	5	15

	SISTEMA DE GESTIÓN DE EMERGENCIAS	Código: F-PO-MAC-01R-03
	DIRECCIÓN REGIONAL DE ONEMI MAGALLANES Y ANTÁRTICA CHILENA	Versión: 02 Página: 3 de 7
Informe de Monitoreo Diario Regional		

CERRO SOMBRERO	MADRUGADA	MAÑANA	TARDE	NOCHE	MÍNIMA	MÁXIMA
LUNES 12	Nubosidad parcial. Viento oeste hasta 60km/h.	Nubosidad parcial. Viento oeste hasta 60km/h.	Nublado. Viento oeste hasta 60km/h.	Nublado. Viento oeste hasta 50km/h.	6	13
MARTES 13	Nublado. Viento noroeste hasta 60km/h.	Nublado. Viento noroeste hasta 60km/h.	Nublado con chubascos. Viento noroeste hasta 40km/h.	Nublado con lluvia débil. Viento noroeste hasta 50km/h.	9	16
MIÉRCOLES 14	Nubosidad parcial. Viento oeste hasta 50 km/h.	Nubosidad parcial. Viento oeste hasta 50 km/h.	Nubosidad parcial. Viento oeste hasta 40 km/h.	Nubosidad parcial. Viento oeste hasta 40 km/h.	6	15
PAMPA GUANACO	MADRUGADA	MAÑANA	TARDE	NOCHE	MÍNIMA	MÁXIMA
LUNES 12	Nubosidad parcial. Viento oeste hasta 60km/h.	Nublado. Viento oeste hasta 60km/h.	Nublado. Viento oeste hasta 60km/h.	Nublado. Viento oeste hasta 60km/h.	8	14
MARTES 13	Nublado. Viento noroeste hasta 40km/h.	Nublado. Viento noroeste hasta 40km/h.	Nublado con chubascos. Viento noroeste hasta 40km/h.	Nublado con lluvia débil. Viento noroeste hasta 50km/h.	8	13
MIÉRCOLES 14	Nubosidad parcial con chubascos débiles. Viento oeste hasta 50 km/h.	Nubosidad parcial. Viento oeste hasta 50 km/h.	Nublado. Viento oeste hasta 50 km/h.	Nubosidad parcial. Viento oeste hasta 40 km/h.	4	14

Fuente: Centro Meteorológico Regional Austral Fecha y hora de consulta: 11/02 18:30 horas.

4.3 Base Antártica Eduardo Frei Montalva:

Día	Madrugada	Mañana	Tarde	Noche	Mínima	Máxima
Lunes 12	Cubierto con neblina y lluvia débil Viento N->W, 05-10 kt	Cubierto con llovizna y niebla Viento W, 10-25 kt	Cubierto con llovizna y neblina Viento W, 15-25 kt	Cubierto y neblina a nublado Viento W, 20-30 kt	+1	+3
Martes 13	Nublado Viento W, 20-30 kt	Nublado variando a cubierto Viento W-NW, 15-30 kt	Cubierto con lluvia y neblina Viento N-NW, 10-25 kt	Cubierto y lluvia, variando a Nublado Viento NW-SW, 15-30 kt	+1	+3
Miércoles 14	Cubierto Viento W, 20-30 kt	Nublado Viento W, 15-25 kt	Cubierto y chubascos débiles Viento NW-W, 05-10 kt	Nublado Viento SW, 10-20 kt	+1	+2

Fuente: Centro Meteorológico Regional Austral. Fecha y hora de consulta: 11/02 16:39 horas

5. INFORMACIÓN PLUVIOMÉTRICA

Año normal a la fecha 53.5 mm

Comuna	Últimas 12 horas	Total a la Fecha	Fuente
Punta Arenas	Sin Precipitaciones	31.4 mm	CMRA

Fuente: Centro Meteorológico Regional Austral. Fecha y hora de consulta: 11/02 18:30 horas

6. ÍNDICE DE RADIACIÓN ULTRAVIOLETA

REGISTRADO HOY	PREVISTO PARA MAÑANA
7 ALTO	3 – 5 MODERADO


Fuente: Centro Meteorológico Regional Austral. Fecha y hora de consulta: 11/02 18:30 horas

7. MONITOREO CAUDALES DE RÍOS

Alertas según altura: Río Las Minas: 0.90 Amarilla – 0.97 Roja Río Paine: 2.21 Amarilla – 2.39 Roja

Estación	Fecha y hora	Altura (m)	Caudal (m3/s)	Nivel de Peligro
Río Las Minas	11/02 17:00	0.030	0.030	BAJO
Río Paine	11/02 18:00	1.331	94.547	BAJO

Fuente: Dirección General de Aguas – Página Monitoreo Satelital

	SISTEMA DE GESTIÓN DE EMERGENCIAS	Código: F-PO-MAC-01R-03
	DIRECCIÓN REGIONAL DE ONEMI MAGALLANES Y ANTÁRTICA CHILENA	Versión: 02 Página: 4 de 7
Informe de Monitoreo Diario Regional		


8. ANÁLISIS TÉCNICO DE RIESGOS

9. Provincia/Comuna	Condición de Amenaza	Recomendaciones
Región de Magallanes y Antártica Chilena	Radiación Ultravioleta 3 – 5 MODERADO	El SRPC recomienda a la población mantener los resguardos y protección necesarios por trabajos o actividades que se realicen a la intemperie, ante los riesgos derivados de la exposición a la luz solar, utilizando bloqueador solar, anteojos con filtro UV, Gorros con visera. E informarse de las recomendaciones entregadas por las autoridades competentes en el área.
Región de Magallanes y Antártica Chilena	Pronostico Máximas Temperaturas entre 12° y 18° C	El SRPC recomienda a la población que se protejan y extremen las precauciones ante los riesgos derivados de temperaturas extremas por calor, con especial atención a la población más vulnerable, quienes deben limitar su exposición al sol. Además, por riesgo de incendios forestales, por condiciones propicias para la propagación, se deberá mantener vigilancia sobre áreas forestales vulnerables, para impedir, detectar y combatir oportunamente la ocurrencia de focos de incendios forestales, orientando a la población de zonas adyacentes a pastizales, matorrales y bosques, para evitar prácticas inapropiadas en el uso y manejo del fuego
Región de Magallanes y Antártica Chilena	Condiciones Propicias para la Ocurrencia de Incendios Forestales	El SRPC recomienda por riesgo de incendios forestales y condiciones propicias para la propagación, mantener vigilancia sobre áreas forestales vulnerables, para impedir, detectar y combatir oportunamente la ocurrencia de focos de incendios forestales, orientando a la población de zonas adyacentes a pastizales, matorrales y bosques, para evitar prácticas inapropiadas en el uso y manejo del fuego.

Fuente: Centro de Alerta Temprana Nacional

9. ESTADO DE CARRETERAS

Carreteras	Estado	Condición
Ruta 9 Norte. Comuna de Natales	Ruta 9 Norte: Reparación de calzada en kilómetro 231. (Sector Casas Viejas).	TRABAJOS EN RUTA
Y - 290 Sector Camino a Serrano Comuna Torres Del Paine	El cierre se efectuara desde el kilómetro 30 hasta el kilómetro 46; desde el 20-01-2018 al 12-12-2018, en los horarios que se indican: 10:30 a 14:00 Horas Cierre Total 14:00 a 14:15 Horas Apertura Dirección Pto Natales/Serrano 14:30 a 14:45 Horas Apertura Dirección Serrano/Pto Natales 15:00 a 21:00 Horas Cierre Total	CERRADA

	SISTEMA DE GESTIÓN DE EMERGENCIAS	Código: F-PO-MAC-01R-03
	DIRECCIÓN REGIONAL DE ONEMI MAGALLANES Y ANTÁRTICA CHILENA	Versión: 02 Página: 5 de 7
Informe de Monitoreo Diario Regional		

Y-150 Sector Mirador Sarmiento. Comuna Torres del Payne	Ruta de ripio, en buen estado, en el lugar se realizan trabajos con prohibición de circulación desde los kilómetros 16.7 al 23.4, el cierre se encuentra desde el 19-01-18 hasta el 14-05-18. (Desvío por ruta Y-156).	CIERRE PARCIAL
Y-156 Sector Parque Nacional Torres del Paine	Transitable para todo tipo de vehículos, precaución, se informa que se están realizando trabajos en la ruta	TRABAJOS EN RUTA
Y-160 Sector Laguna Azul. Comuna Torres del Payne	Laguna Azul: ruta cerrada desde el kilómetro 00 al 3,1 por trabajos de Empresa Vilicic.	CIERRE PARCIAL
Y-405 Y-455 Sector Retén Tte. Hernán Merino Correa	Camino de ripio inestable, resbaladizo producto de trabajos en ruta, piedra suelta por paso motoniveladora.	TRABAJOS EN RUTA

Fuente, Fecha y hora de consulta: Carabineros 11/02/2018 06:52


10. ESTADO DE PUERTOS

Puerto	Estado del Puerto	Condición
Edén	Abierto en condiciones normales	NORMAL
Puerto Natales	Abierto en condiciones normales	NORMAL
Punta Delgada	Cerrado para naves menores Fuera de la bahía	TIEMPO VARIABLE
Punta Arenas	Abierto en condiciones normales	NORMAL
Tierra del Fuego	Abierto en condiciones normales	NORMAL
Puerto Williams	Abierto en condiciones normales	NORMAL

Fuente: Gobernación Marítima. Fecha y hora de consulta: 11/02/2018 18:00 horas

11. ESTADO DE AEROPUERTO, AERÓDROMOS.

Aeropuerto	Estado del Aeropuerto	Condición
Punta Arenas Aeropuerto Pde. Carlos Ibáñez del Campo	Operativo	Las 6 Pistas se encuentran operativas las 24 horas. (Solo con trabajos esporádicos). Desde el 19/12/2017 al 15/03/2018 Salida: Martes y jueves Pta Arenas – Balmaceda: 13:30 hr. Balmaceda – Pta. Arenas: 15:30 hr
		De lunes a sábado: 08:30 a 20:30 horas. (Horario de verano). Domingo y festivos a requerimiento. Vuelos Regionales Aerolínea DAP: Hasta el 01/04/2018 Salidas: Jueves y domingo. Pta Arenas – Natales: 09:00 hr. Natales – El Calafate: 10:30 hr El Calafate – Natales: 12:15 hr. Natales – Punta Arenas: 13:30 hr.
Porvenir Aeródromo Capitán Fuentes Martínez	Operativo	A requerimiento: De lunes a viernes después las 17:30 horas. Sábado: después las 14:30 horas. Domingo y festivos a requerimiento.

	SISTEMA DE GESTIÓN DE EMERGENCIAS	Código: F-PO-MAC-01R-03
	DIRECCIÓN REGIONAL DE ONEMI MAGALLANES Y ANTÁRTICA CHILENA	Versión: 02 Página: 6 de 7
Informe de Monitoreo Diario Regional		

		Vuelos Regionales Aerolínea DAP: Salidas: De lunes a viernes: Pta Arenas – Porvenir: 08:15 hr; 12:30 hr; y 16:30 hr. Porvenir – Pta Arenas: 08:35 hr, 12:50 hr; y 16:50 hr. Salida: Sábado: Pta Arenas – Porvenir: 08:15 hr; y 12:30 hr. Porvenir – Pta Arenas: 08:35 hr. y 12:50 hr.
Puerto Williams Aeródromo Guardiamarina Zañartu	Operativo	A requerimiento: De lunes a jueves después las 17:30 horas. Viernes después de las 16:30 horas; sábados después de las 13:00 horas. Domingo y festivos a requerimiento Vuelos Regionales Aerolínea DAP: Salidas: De lunes a sábado: Pta Arenas – Pto. Williams: 10:00 hr. Pto. Williams – Pta Arenas: 11:30 hr
Antártica Aeródromo Teniente Rodolfo Marsh Martin	Operativo	A requerimiento.
Timaukel Aeródromo Pampa Guanaco	Pista Habilitada (Sin concesión DGAC)	Vuelos Regionales Aerolínea DAP: Hasta el 29/04/2018 Viernes y domingo, Salidas: Pta Arenas – Pampa Guanaco 18:00 hr. Pampa Guanaco – Pta Arenas 19:00 hr.

Fuente: DGAC. DAP Fecha y hora de consulta: 09/12 15:36 horas.


12. ESTADO DE PASOS FRONTERIZOS

Nombre Paso	Condición	Observaciones
Complejo Integración Austral	Normal	Horario de Atención: Abierto las 24 Horas.
Complejo Río Don Guillermo	Normal	Horario de Atención: 08:00 a 22:00 Horas.
Complejo Dorotea	Normal	Horario de Atención: 08:00 a 24:00 Horas
Complejo Casas Viejas	Normal	Horario de Atención: 08:00 a 22:00 Horas
Complejo San Sebastián	Normal	Horario de Atención: Abierto las 24:00 Horas.
Complejo Río Bellavista	Normal	Horario de Atención: 08:00 A 22:00 Horas.

Fuente: Gobernaciones Provinciales-Carabineros. Fecha y hora de consulta: 26/01 18:05 Horas

13. ESTADO DE FERRYS:

Servicio Cruce	Condición	Observaciones
Primera Angostura	Normal	Este servicio de cruces es atendido por los ferrys Pionero y Patagonia, Fuego de forma diaria y continúa, iniciando zarpes: De Continente a Isla de 08:30 horas a 02:20 am. De Isla a Continente a las 09:15 horas a 03:05 am. Los horarios pueden sufrir variaciones según condiciones climáticas.
Punta Arenas - Porvenir	Normal	Ferry Pathagon: Zarpa desde Punta Arenas a las 09:00 horas, retornando de Porvenir a las 14:00 horas. Los horarios pueden sufrir variaciones, según condiciones climáticas.

	SISTEMA DE GESTIÓN DE EMERGENCIAS	Código: F-PO-MAC-01R-03 Versión: 02 Página: 7 de 7
	DIRECCIÓN REGIONAL DE ONEMI MAGALLANES Y ANTÁRTICA CHILENA	
Informe de Monitoreo Diario Regional		

Punta Arenas Puerto Williams	Normal	Ferry Yaghan: En navegación hacia Punta Arenas, se espera su recalada hoy a las 23:00 horas. Los horarios pueden sufrir variaciones, según condiciones climáticas.
Río Verde - Isla Riesco Isla Riesco - Río Verde	Normal	Ferry Bahía Azul: De lunes a viernes durante la mañana (Río Verde – Isla Riesco) de 08:10 a 12:00 horas y en las tardes de 13:30 a 20:00 horas. De lunes a viernes durante la tarde (Isla Riesco - Río Verde) de 08:00 a 11:50 horas y en las tardes de 13:20 a 19:50 horas. Sábados, domingos y festivos durante la mañana (Río Verde – Isla Riesco) de 09:00 a 12:00 horas y de 14:30 a las 20:00 horas. Sábados, domingos y festivos durante la tarde (Isla Riesco - Río Verde) de 08:50 a 11:50 horas y de 14:20 a las 19:50 horas.
Pto. Natales/Pto. Montt Pto. Montt/ Pto. Natales	Normal	Ferry Edén: En navegación hacia Puerto Natales, se espera su recalada el día 12/02, horario a confirmar. Trinidad I: En navegación hacia Puerto Montt, se espera su recalada el día 13/02 a las 05:00 horas. Los horarios pueden sufrir variaciones, según condiciones climáticas.
Tramo Norte - Sur Puerto Yungay - Caleta Tortel - Puerto Edén - Pto. Natales.	Normal	Ferry Crux Australis : Tramo Norte-Sur Pto. Yungay: Caleta Tortel: Puerto Edén: Zarpó hoy 11/02 a las 14:00 horas hacia Puerto Natales. Puerto Natales: Recala el día 12/02 a las 16:00 horas.
Tramo Sur - Norte Pto. Natales.- Puerto Edén - Caleta Tortel - Puerto Yungay	Normal	Ferry Crux Australis : Tramo Sur-Norte Puerto Natales: Zarpa hacia Puerto Edén el día 15/02 a las 05:00 horas, recalca el día 16/02 a las 07:00 horas. Puerto Edén: Zarpa hacia Caleta Tortel el día 16/02 a las 09:00 horas, recalca el mismo día a las 22:00 horas. Caleta Tortel: Zarpa hacia Puerto Yungay el día 16/02 a las 23:00 horas. Puerto Yungay: Recala el día 17/02 a las 01:00 horas.

Fuente: Capitanía de Puerto, Puerto Natales - Empresa Austral BROOM – NAVIMAG.

Fecha y hora de consulta 11/02 19:00 horas.

13. ELABORACIÓN DEL INFORME:

Informe elaborado por:	Carolina Livacic Alvarado
Revisado por:	Alex Millao González

Centro de Alerta Temprana. Dirección Regional de ONEMI Magallanes y Antártica Chilena.