	SISTEMA DE GESTIÓN DE EMERGENCIAS	Código: F-PO-MAC-01R-03 Versión: 02 Página: 1 de 10
	DIRECCIÓN REGIONAL DE ONEMI MAGALLANES	
Informe de Monitoreo Diario Regional		

Fecha del Informe	Hora de envío del Informe
Punta Arenas, 11 de febrero de 2020	20:00

1. RESUMEN DE ALERTAS VIGENTES

Nivel de Alerta	Evento	Cobertura	Amplitud
N/A	N/A	N/A	N/A

Fuente: Dirección Regional de ONEMI Magallanes y de la Antártica Chilena

2. RESUMEN DE EMERGENCIAS DE LAS ÚLTIMAS 24 HORAS

N° de Informe	Fecha y hora	Evento/Lugar	Resumen
016	11/02 11:55	Persona desaparecida Comuna de Timaukel	Una persona se encuentra desaparecida en Sector de Bahía Inútil, Tierra del Fuego.
017	11/02 19:20	Accidente de Transporte Terrestre Comuna de Primavera	Un vehículo de Turismo con 17 personas, cayó al mar en el Sector de Bahía Azul. Sólo hay personas con lesiones menores

Fuente: Dirección Regional de ONEMI Magallanes y de la Antártica Chilena

3. CONDICIONES DE TIEMPO Y NOVEDADES DE LA REGIÓN

Provincia/Comuna	Condición de Tiempo	Novedades
Magallanes	Viento débil	Sin novedades
Última Esperanza	Nublado con llovizna débil, sin viento	Sin novedades
Tierra del Fuego	Nublado, viento débil	Sin novedades
Antártica Chilena	Nubosidad parcial, viento débil	Sin novedades


Fuente: Carabineros de Chile. Hora de término 18:42 horas.

4. PRONOSTICO METEOROLÓGICO REGIONAL (TRES DÍAS)

4.1 Avisos / Alertas / Alarmas meteorológicas

Tipo	Fecha y hora de emisión	Descripción	Cobertura
N/A	N/A	N/A	N/A

Fuente: Centro Meteorológico Regional Austral – Dirección Meteorológica de Chile.

	SISTEMA DE GESTIÓN DE EMERGENCIAS	Código: F-PO-MAC-01R-03 Versión: 02 Página: 2 de 10
	DIRECCIÓN REGIONAL DE ONEMI MAGALLANES	
Informe de Monitoreo Diario Regional		

4.2 Provincia / Comuna.

PUNTA ARENAS	MADRUGADA	MAÑANA	TARDE	NOCHE	MÍNIMA	MÁXIMA
MIÉRCOLES 12	Nublado. Viento débil.	Nubosidad parcial. Viento suroeste hasta 40 km/h.	Nubosidad parcial. Viento suroeste hasta 40 km/h.	Nubosidad parcial. Viento débil.	8	13
JUEVES 13	Nubosidad parcial. Viento noroeste hasta 50 km/h.	Nublado. Viento noroeste hasta 60 km/h.	Nublado. Viento noroeste hasta 50 km/h.	Nublado y chubascos débiles. Viento noroeste hasta 40 km/h.	8	14
VIERNES 14	Nublado y chubascos débiles. Viento noroeste hasta 60 km/h.	Nublado. Viento noroeste hasta 60 km/h.	Nublado y chubascos débiles. Viento oeste hasta 50 km/h.	Nublado. Viento oeste hasta 50 km/h.	9	13
PORVENIR	MADRUGADA	MAÑANA	TARDE	NOCHE	MÍNIMA	MÁXIMA
MIÉRCOLES 12	Nublado. Viento suroeste hasta 40 km/h.	Nubosidad parcial. Viento débil.	Nubosidad parcial. Viento suroeste hasta 40 km/h.	Nubosidad parcial. Viento oeste hasta 40 km/h.	6	12
JUEVES 13	Nublado y chubascos débiles. Viento noroeste hasta 50 km/h.	Nublado. Viento noroeste hasta 60 km/h.	Nublado. Viento norte hasta 50 km/h.	Nublado. Viento norte hasta 40 km/h.	7	14
VIERNES 14	Nublado. Viento noroeste hasta 50 km/h.	Nubosidad parcial. Viento noroeste hasta 60 km/h.	Nublado y chubascos débiles. Viento oeste hasta 50 km/h.	Nublado. Viento oeste hasta 50 km/h.	8	11
PUERTO NATALES	MADRUGADA	MAÑANA	TARDE	NOCHE	MÍNIMA	MÁXIMA
MIÉRCOLES 12	Nublado. Viento débil.	Nubosidad parcial y chubascos débiles. Viento débil.	Nubosidad parcial. Viento débil.	Nubosidad parcial. Viento noroeste hasta 40 km/h.	5	13
JUEVES 13	Nubosidad parcial. Viento débil.	Nublado. Viento débil.	Nublado. Viento noroeste hasta 40 km/h.	Nublado y lluvia débil. Viento débil.	5	15
VIERNES 14	Nublado y chubascos débiles. Viento noroeste hasta 50 km/h.	Nublado y chubascos débiles. Viento noroeste hasta 50 km/h.	Nublado y chubascos débiles. Viento noroeste hasta 60 km/h.	Nublado y chubascos débiles. Viento noroeste hasta 50 km/h.	7	10
TORRES DEL PAINE	MADRUGADA	MAÑANA	TARDE	NOCHE	MÍNIMA	MÁXIMA
MIÉRCOLES 12	Nubosidad parcial. Viento débil.	Nubosidad parcial y chubascos débiles. Viento débil.	Nublado y chubascos débiles. Viento débil.	Nublado. Viento débil.	4	10
JUEVES 13	Nublado. Viento débil.	Nublado y chubascos débiles. Viento débil.	Nublado y chubascos débiles. Viento débil.	Nublado y lluvia débil. Viento débil.	3	11
VIERNES 14	Cubierto y lluvia. Viento débil.	Cubierto y lluvia. Viento débil.	Nublado y chubascos. Viento débil.	Nublado y chubascos débiles. Viento débil.	5	9

**SISTEMA DE GESTIÓN DE EMERGENCIAS**

Código: F-PO-MAC-01R-03


Versión: 02

Página: 3 de 10

DIRECCIÓN REGIONAL DE ONEMI MAGALLANES

Informe de Monitoreo Diario Regional

PUERTO WILLIAMS	MADRUGADA	MAÑANA	TARDE	NOCHE	MÍNIMA	MÁXIMA
MIÉRCOLES 12	Nublado. Viento débil.	Nublado. Viento débil.	Nublado y chubascos débiles. Viento débil.	Nublado y chubascos débiles. Viento débil.	4	11
JUEVES 13	Nubosidad parcial. Viento débil.	Nublado. Viento débil.	Nublado. Viento norte hasta 40 km/h.	Nublado y chubascos débiles. Viento norte hasta 50 km/h.	3	12
VIERNES 14	Nublado. Viento norte hasta 40 km/h.	Nublado. Viento débil.	Nublado y chubascos débiles. Viento débil.	Nublado y chubascos débiles. Viento débil.	6	13
VILLA TEHUELCHES	MADRUGADA	MAÑANA	TARDE	NOCHE	MÍNIMA	MÁXIMA
MIÉRCOLES 12	Nublado. Viento oeste hasta 50 km/h.	Nubosidad parcial. Viento débil.	Nubosidad parcial. Viento suroeste hasta 40 km/h.	Nubosidad parcial. Viento oeste hasta 40 km/h.	5	13
JUEVES 13	Nubosidad parcial. Viento noroeste hasta 50 km/h.	Nublado. Viento noroeste hasta 60 km/h.	Nublado. Viento noroeste hasta 50 km/h.	Nublado. Viento noroeste hasta 40 km/h.	4	15
VIERNES 14	Nublado y chubascos débiles. Viento noroeste hasta 50 km/h.	Nublado y chubascos débiles. Viento oeste hasta 60 km/h.	Nublado y chubascos débiles. Viento oeste hasta 60 km/h.	Nublado. Viento oeste hasta 50 km/h.	7	11
CERRO SOMBRERO	MADRUGADA	MAÑANA	TARDE	NOCHE	MÍNIMA	MÁXIMA
MIÉRCOLES 12	Nublado y chubascos débiles. Viento suroeste hasta 50 km/h.	Nublado. Viento suroeste hasta 40 km/h.	Nubosidad parcial. Viento suroeste hasta 40 km/h.	Nubosidad parcial. Viento oeste hasta 40 km/h.	7	14
JUEVES 13	Nubosidad parcial. Viento noroeste hasta 50 km/h.	Nublado. Viento noroeste hasta 50 km/h.	Nublado. Viento noroeste hasta 40 km/h.	Nublado. Viento noreste hasta 40 km/h.	7	17
VIERNES 14	Nublado. Viento noroeste hasta 50 km/h.	Nubosidad parcial. Viento oeste hasta 60 km/h.	Nublado y chubascos débiles. Viento oeste hasta 50 km/h.	Nublado. Viento oeste hasta 50 km/h.	9	14

	SISTEMA DE GESTIÓN DE EMERGENCIAS	Código: F-PO-MAC-01R-03 Versión: 02 Página: 4 de 10
	DIRECCIÓN REGIONAL DE ONEMI MAGALLANES	
Informe de Monitoreo Diario Regional		

VILLA PUNTA DELGADA	MADRUGADA	MAÑANA	TARDE	NOCHE	MÍNIMA	MÁXIMA
MIÉRCOLES 12	Nublado. Viento suroeste hasta 40 km/h.	Nublado. Viento débil.	Nubosidad parcial. Viento suroeste hasta 40 km/h.	Nubosidad parcial. Viento suroeste hasta 40 km/h.	8	15
JUEVES 13	Nubosidad parcial. Viento noroeste hasta 50 km/h.	Nublado. Viento noroeste hasta 50 km/h.	Nublado. Viento noroeste hasta 40 km/h.	Nublado. Viento noroeste hasta 50 km/h.	7	18
VIERNES 14	Nublado. Viento oeste hasta 60 km/h.	Nubosidad parcial. Viento oeste hasta 60 km/h.	Nublado. Viento oeste hasta 60 km/h.	Nubosidad parcial. Viento oeste hasta 50 km/h.	9	14


PAMPA GUANACO	MADRUGADA	MAÑANA	TARDE	NOCHE	MÍNIMA	MÁXIMA
MIÉRCOLES 12	Nublado. Viento oeste hasta 50 km/h.	Nubosidad parcial. Viento oeste hasta 40 km/h.	Nubosidad parcial. Viento oeste hasta 50 km/h.	Nubosidad parcial. Viento oeste hasta 40 km/h.	4	13
JUEVES 13	Nubosidad parcial. Viento noroeste hasta 50 km/h.	Nublado y chubascos débiles. Viento noroeste hasta 50 km/h.	Nublado. Viento noroeste hasta 50 km/h.	Nublado y lluvia débil. Viento débil.	4	13
VIERNES 14	Nublado. Viento débil.	Nublado y chubascos débiles. Viento noroeste hasta 40 km/h.	Nubosidad parcial. Viento oeste hasta 50 km/h.	Nubosidad parcial. Viento oeste hasta 60 km/h.	6	13

Fuente: Centro Meteorológico Regional Austral Fecha y hora de consulta: 11/02 17:03 horas.

4.3 Base Antártica Eduardo Frei Montalva

Día	Madrugada	Mañana	Tarde	Noche	Mínima	Máxima
Miércoles 12	Cubierto y lluvia moderada en declinación Viento NW, 20-30 kt	Cubierto, niebla y llovizna Viento NW, 15 kt	Cubierto, niebla y llovizna, ambos en disipación Viento NW, 15 → W, 25-30 kt	Nublado Viento W, 25 kt	2	4
Jueves 13	Nublado Viento W, 20 kt	Nubosidad parcial variando a Nublado Viento W, 15 kt	Nublado variando a cubierto, neblina y chubascos débiles Viento NW, 15 kt	Cubierto, niebla y lluvia débil Viento NE, 20 kt	2	3
Viernes 14	Cubierto y neblina Viento NW, 15 kt	Cubierto y neblina Viento NW, 10 kt	Cubierto y niebla Viento NE, 20 kt	Cubierto y niebla Viento NE, 20 kt	3	5

Fuente: Dirección Meteorológica de Chile Fecha y hora de consulta: 11/02 17:03 horas.

	SISTEMA DE GESTIÓN DE EMERGENCIAS	Código: F-PO-MAC-01R-03 Versión: 02 Página: 5 de 10
	DIRECCIÓN REGIONAL DE ONEMI MAGALLANES	
Informe de Monitoreo Diario Regional		

5. INFORMACIÓN PLUVIOMÉTRICA AÑO NORMAL A LA FECHA: 53.5 mm

Comuna	Últimas 12 horas	Total a la Fecha	Déficit/Superávit	Fuente
Punta Arenas	0.2 mm.	40.8 mm	Déficit 24.0 %	CMRA

Fuente: Dirección Meteorológica de Chile (Datos registrados en Aeropuerto Presidente Carlos Ibáñez del Campo). Fecha y hora de consulta: 11/02 17:03 horas.

6. ÍNDICE DE RADIACIÓN ULTRAVIOLETA

REGISTRADO HOY	PREVISTO PARA MAÑANA
3 MODERADO	6 - 7 ALTO

Fuente: Centro Meteorológico Regional Austral. Fecha y hora de consulta: 11/02 147:03 horas.

7. MONITOREO CAUDALES DE RÍOS (OPCIONAL)

Río Las Minas: Umbral Amarillo: 0.9 m. Umbral Rojo: 0.97 m.


Río Paine: Umbral Amarillo: 1.70 m. Umbral Rojo: 1.85 m.

Estación	Fecha y hora	Altura (m)/Caudal (m ³ /seg)	Nivel de Peligro
Río Las Minas	11/02 17:00	0.190 / 0.206	Bajo
Río Paine	11/02 18:00	1.212 / 77.996	Bajo

Fuente: Dirección General de Aguas – Página Monitoreo Satelital


8. ANÁLISIS TÉCNICO DE RIESGOS

Provincia/Comuna	Condición de amenaza	Recomendaciones
Región de Magallanes y de la Antártica Chilena	TEMPERATURAS MÁXIMAS DE HASTA 18° C.	El SRPC deberá mantener vigilancia sobre áreas forestales vulnerables, para impedir, detectar y combatir oportunamente la ocurrencia de focos de incendios forestales, orientando a la población de zonas adyacentes a pastizales, matorrales y bosques, para evitar prácticas inapropiadas en el uso y manejo del fuego.
Comunas de Punta Arenas, Porvenir, Puerto Natales, Laguna Blanca, Primavera y San Gregorio	VIENTO DÉBIL A NORMAL	El SRPC deberá mantener las coordinaciones necesarias para la efectividad de los mecanismos de alerta y de gestiones de prevención a fin de evitar situaciones de riesgo para la población, ya que se podría generar afectación por desprendimientos y daños en techumbres. Por levantamiento de polvo, se recomienda a los conductores tomar precauciones producto de posibles problemas de visibilidad.

	SISTEMA DE GESTIÓN DE EMERGENCIAS	Código: F-PO-MAC-01R-03 Versión: 02 Página: 6 de 10
	DIRECCIÓN REGIONAL DE ONEMI MAGALLANES	
Informe de Monitoreo Diario Regional		
Región de Magallanes y de la Antártica Chilena	RADIACIÓN U.V 6 – 7 ALTO	El SRPC recomienda a la población mantener los resguardos y protección necesarios por trabajos o actividades que se realicen a la intemperie, ante los riesgos derivados de la exposición a la luz solar, utilizando bloqueador solar, anteojos con filtro UV, Gorros con visera. Informarse de las recomendaciones entregadas por las autoridades competentes en el área.
Región de Magallanes y de la Antártica Chilena	PRECIPITACIONES DÉBILES (CHUBASCOS)	El SRPC deberá mantener monitoreo en los sectores más vulnerables en función del resguardo de la población y especialmente en los cursos de agua. Además deberá mantener la vigilancia ante eventos derivados de esta condición, la que puede provocar dificultades en la conducción vial tanto en sectores rurales como urbanos. Los conductores deberán estar atentos a las condiciones que se presenten, manejo a velocidad razonable y prudente.

9. ESTADO DE CARRETERAS

Carreteras	Estado	Condición
CH-257 Cruce Onaissin	Precaución por trabajos en la ruta y máxima precaución con animales silvestres en la ruta.	ABIERTA
Ruta Y-502, Cruce Ruta 9 Norte (Cabeza del Mar) Río Pérez	Contexto de trabajos de asfalto, Tramos comprendidos desde el km. 0,000 hasta el km 8.560 Comuna de Río Verde.	CIERRE PARCIAL
Ruta Y - 290	Cierre parcial de calzada entre Km. 20 al km. 30, desde el 24 de octubre de 2019 y hasta 24 de octubre de 2020.	CIERRE PARCIAL
Ruta Y - 65	Cierre parcial de calzada desde Km.0 al km. 55, desde el 10 de octubre de 2019 y hasta el 30 de mayo de 2020, en la comuna de Porvenir y Primavera.	CIERRE PARCIAL
Ruta Y - 655	Cierre parcial de calzada desde Km.0 al km. 30,85, desde el 10 de octubre de 2019 y hasta el 30 de mayo de 2020, en la comuna de Porvenir y Primavera.	CIERRE PARCIAL
Ruta Y - 685	Cierre parcial de calzada desde Km.0 al km. 40,1, desde el 10 de octubre de 2019 y hasta el 30 de mayo de 2020, en la comuna de Porvenir y primavera.	CIERRE PARCIAL
Ruta CH - 257	Cierre parcial de calzada desde Km.16 al km. 40, desde el km. 40 hasta el km. 72.5; del km. 72.5 hasta el km. 118 y del km. 118 hasta el km. 136.6. Desde el 10 de octubre de 2019 y hasta el 30 de mayo de 2020, en la comuna de Porvenir y Primavera.	CIERRE PARCIAL
Ruta Y-71	Desde el kilómetro 0.0 al 5.000 desde 26/10/2019 al	CIERRE PARCIAL/

	SISTEMA DE GESTIÓN DE EMERGENCIAS	Código: F-PO-MAC-01R-03 Versión: 02 Página: 7 de 10
	DIRECCIÓN REGIONAL DE ONEMI MAGALLANES	
Informe de Monitoreo Diario Regional		
	02/06/2021, Comuna de Porvenir, Provincia de Tierra del Fuego.	TOTAL
Ruta Y-763	Desde el kilómetro 0.125; 1.450; 3.440; y 8.870 desde 11/02/2020 al 15/03/2020, Comuna de Timaukel, Provincia de Tierra del Fuego.	CIERRE TOTAL

Fuente: Seremi de Transportes y Telecomunicaciones Fecha y hora: 11/02 19:30 horas.


10. ESTADO DE PUERTOS

Puerto	Estado del Puerto	Condición
Puerto Edén	Abierto	Normal
Puerto Natales	Abierto	Normal
Punta Delgada	Abierto	Normal
Punta Arenas	Abierto	Normal
Tierra del Fuego	Abierto	Normal
Puerto Williams	Abierto	Normal

Fuente: Directemar. Fecha y hora de consulta: 11/02 19:30 horas.

11. ESTADO DE AEROPUERTOS

Aeropuerto	Estado del Aeropuerto	Condición
Punta Arenas Aeropuerto Presidente Carlos Ibáñez del Campo.	Operativo	Pista 07/25 operativa Pista 12/30 operativa. Pista 01/19 operativa.
Puerto Natales Aeródromo Teniente Julio Gallardo	Operativo	Lunes, martes, miércoles, viernes y sábado de 08:30 a 20:30 horas. Jueves y domingo de 08:30 a 21:30 horas. Otros horarios a requerimiento.
Porvenir Aeródromo Capitán Fuentes Martínez	Operativo	Horario de servicio: Lunes a Viernes de 08:00 a 17:30 horas. Sábado de 08:00 a 14:00 horas. Otros horarios, Domingo y festivos a requerimiento.
Puerto Williams Aeródromo Guardiamarina Zañartu	Operativo	Horario de servicio: Lunes a Jueves de 08:30 a 17:30 horas. Viernes de 08:30 a 16:30 horas. Sábado de 08:30 a 13:00 horas. Otros horarios, Domingo y festivos a requerimiento.
Antártica Aeródromo Teniente Rodolfo Marsh Martin	Operativo	Horario de servicio: Lunes a jueves de 09:00 a 18:00 horas. Viernes 09:00 a 17:00 horas. Otros horarios, Sábado, Domingo y festivos a requerimiento.
Timaukel Aeródromo Pampa Guanaco	Operativo	Pista Habilitada (Sin personal DGAC)

	SISTEMA DE GESTIÓN DE EMERGENCIAS	Código: F-PO-MAC-01R-03 Versión: 02 Página: 8 de 10
	DIRECCIÓN REGIONAL DE ONEMI MAGALLANES	
Informe de Monitoreo Diario Regional		

VUELOS REGIONALES		
Punta Arenas/Porvenir Porvenir/Punta Arenas	Operativo	Vuelos Regionales Aerolínea DAP: Lunes a Viernes: Punta Arenas – Porvenir: 8:15/12:30/17:00 Porvenir – Punta Arenas: 8:35/12:50/17:20 Sábado: Punta Arenas – Porvenir: 08:15/12:30 Porvenir – Punta Arenas: 08:35/12:50
Punta Arenas/Puerto Williams Puerto Williams/Punta Arenas	Operativo	Vuelos Regionales Aerolínea DAP: De Lunes a Sábado: Punta Arenas-Puerto Williams: 10:00 hr. Puerto Williams-Punta Arenas: 11:30 hr.
Punta Arenas/Pampa Guanaco Pampa Guanaco/Punta Arenas	Operativo.	Vuelos Aerolínea DAP: Desde el 04/10/2019 al 29/03/2020: Días viernes y domingo: Punta Arenas - Pampa Guanaco: 18:00 horas Pampa Guanaco - Punta Arenas: 19:00 horas.

Fuente: DGAC/DAP Fecha y hora de consulta: 11/11/2019 18:40 horas.


12. ESTADO DE PASOS FRONTERIZOS


Nombre Paso	Condición	Observaciones
Complejo Integración Austral	Normal	Horario de atención: 24 horas.
Complejo Río Don Guillermo	Normal	Horario 08:00 a 22:00 horas.
Complejo Dorotea	Normal	Horario 08:00 a 00:00 horas.
Complejo Casas Viejas	Normal	Horario 08:00 a 22:00 horas.
Complejo San Sebastián	Normal	Horario de atención: 24 horas
Complejo Río Bellavista	Normal	Horario: 08:00 a 22:00 horas.
Aduana Bahía Azul	Normal	Horario de atención: 08:00 a 21:00 (Solo Visado de facturas Ley Navarino y Pasavantes).

Fuente: Gobernaciones Provinciales-Carabineros. Fecha y hora de consulta: 15/01/2020 07:45 horas

13. ESTADO DE FERRY'S

Servicio Cruce	Condición	Observaciones	
Primera Angostura	NORMAL	FERRYS: PATAGONIA y PIONERO	
		*Cruce de vehículos con carga peligrosa.	
		Zarpe Punta Delgada	Zarpe Bahía Azul
		MAÑANA	
		08:30	08:30
		09:08	09:08
09:46	09:46		
*10:05	10:24		
10:24	*10:43		

	SISTEMA DE GESTIÓN DE EMERGENCIAS		Código: F-PO-MAC-01R-03 Versión: 02 Página: 9 de 10		
	DIRECCIÓN REGIONAL DE ONEMI MAGALLANES				
Informe de Monitoreo Diario Regional					
		11:02	11:02		
		*11:21	11:40		
		11:40	*11:59		
		TARDE			
		12:18	12:18		
		12:37	12:56		
		12:56	*13:15		
		13:34	13:34		
		*13:53	14:12		
		14:12	14:31		
		14:50	14:50		
		15:09	15:28		
		15:28	*15:47		
		16:06	16:06		
		*16:25	16:44		
		16:44	17:03		
		17:22	17:22		
		*17:41	18:00		
		18:00	*18:19		
		18:38	18:38		
		18:57	19:16		
		19:16	19:35		
		19:54	19:54		
		NOCHE			
		20:13	20:32		
		20:32	20:51		
		21:10	21:10		
		21:29	21:48		
21:48	22:07				
22:26	22:26				
22:45	23:04				
23:04	23:23				
00:01	00:39				
01:17	02:00				
Punta Arenas – Porvenir	NORMAL	Ferry Pathagon, MIÉRCOLES 12/02:			
		Terminal Tres Puentes	Terminal Bahía Chilota		
		09:00 16:00	13:00 19:00		
Punta Arenas / Puerto Williams	NORMAL	Ferry Yaghan: Zarpa desde terminal Tres Puentes el día jueves 13/02 a las 18:00 horas, recalca en Puerto Williams el día sábado 15/02 a las 01:00 horas.			
		Zarpa desde Puerto Williams el día sábado 15/02 a las 16:00 horas, recalando en terminal Tres Puentes el día domingo 16/02 a las 23:00 horas.			
Río Verde - Isla Riesco Isla Riesco - Río Verde	NORMAL	Ferry Bahía Azul: Río Verde – Isla Riesco: De lunes a viernes:			

	SISTEMA DE GESTIÓN DE EMERGENCIAS	Código: F-PO-MAC-01R-03 Versión: 02 Página: 10 de 10
	DIRECCIÓN REGIONAL DE ONEMI MAGALLANES	
Informe de Monitoreo Diario Regional		
		De 08:10 a 12:00 horas y en las tardes de 13:30 a 20:00 horas. Sábados, domingos y festivos: De 09:00 a 12:00 horas y de 14:30 a las 20:00 horas. Isla Riesco - Río Verde: De lunes a viernes: De 08:00 a 11:50 horas y en las tardes de 13:20 a 19:50 horas. Sábados, domingos y festivos: De 08:50 a 11:50 horas y de 14:20 a las 19:50 horas.
Pto. Natales / Pto. Montt	NORMAL	Ferry Trinidad I: Zarpó desde Puerto Natales hacia Puerto Montt el día lunes 10/02, recalca el día viernes 14/02 en horario por confirmar. Ferry Evangelistas: Recaló el día de hoy martes 11/02 en Puerto Natales, fecha y hora de zarpe por confirmar.
Tramo Norte - Sur Puerto Yungay - Caleta Tortel - Puerto Edén - Puerto Natales	NORMAL	Puerto Yungay: Zarpa hacia Caleta Tortel el día sábado 15/02 a las 20:00 horas, recalca el mismo día a las 22:00 horas. Caleta Tortel: Zarpa hacia Puerto Edén el día sábado 15/02 a las 23:00 horas, recalca el día domingo 16/02 a las 12:00 horas. Puerto Edén: Zarpa hacia Puerto Natales el día domingo 16/02 a las 14:00 horas. Puerto Natales: Recalca el día lunes 17/02 a las 16:00 horas.
Tramo Sur - Norte Puerto Natales.- Puerto Edén - Caleta Tortel - Puerto Yungay	NORMAL	Puerto Natales: Zarpa hacia Puerto Edén el día jueves 13/02 05:00 horas, recalca el día viernes 14/02 a las 07:00 horas. Puerto Edén: Zarpa hacia Caleta Tortel el día viernes 14/02 a las 09:00 horas, recalca a las 22:00 horas. Caleta Tortel: Zarpa hacia Puerto Yungay el viernes 14/02 a las 23:00 horas, recalca el día sábado 15/02 a las 01:00 horas. Puerto Yungay: Recalca el día sábado 15/02 a las 01:00 horas.

Fuente: Armada - Austral BROOM – NAVIMAG, Fecha y hora de consulta: 11/02/2020 19:30 horas.

14. ELABORACIÓN DEL INFORME

Informe elaborado por:	Ricardo Baltra Lizana
Validado por:	Eliana Gallardo Cárcamo

Centro de Alerta Temprana. Dirección Regional de ONEMI Magallanes y de la Antártica Chilena.