	SISTEMA DE GESTIÓN DE EMERGENCIAS	Código: F-PO-MAC-01R-03 Versión: 02 Página: 1 de 7
	DIRECCIÓN REGIONAL DE ONEMI MAGALLANES Y LA ANTÁRTICA CHILENA	
Informe de Monitoreo Diario Regional		

Fecha del Informe	Hora de envío del Informe
Punta Arenas, 11 de junio del 2018	19:30 (Hora de Magallanes)

1. RESUMEN DE ALERTAS VIGENTES

Nivel de Alerta	Evento	Cobertura	Amplitud
N/A	N/A	N/A	N/A

Fuente: Dirección Regional de ONEMI Magallanes y La Antártica Chilena

2. RESUMEN DE EMERGENCIAS DE LAS ÚLTIMAS 24 HORAS

N° de Informe	Fecha y hora	Evento/Lugar	Resumen
N/A	N/A	N/A	N/A

Fuente: Dirección Regional de ONEMI Magallanes y La Antártica Chilena

3. CONDICIONES DE TIEMPO Y NOVEDADES DE LA REGIÓN

Provincia/Comuna	Condición de Tiempo	Novedades
Magallanes	Nubosidad parcial, viento débil.	Sin Novedades
Última Esperanza	Despejado, sin viento.	Sin Novedades
Tierra del Fuego	Nublado, sin viento.	Sin Novedades
Antártica Chilena	Despejado, sin viento.	Sin Novedades

Fuente: Direcciones Provinciales y Comunales de Protección Civil y Emergencias.

Hora de término del monitoreo: 17:47 horas.

4. PRONÓSTICO METEOROLÓGICO REGIONAL (TRES DÍAS)


4.1 Avisos / Alertas / Alarmas meteorológicas

Tipo	Fecha y hora de emisión	Descripción	Cobertura
Alerta AA46	11/06 18:41	Ola de Frio	Comunas de Natales, Torres del Paine y Laguna Blanca
Aviso A102	11/06 18:51	Temperaturas Bajo Lo Normal	Comuna de Timuakel


Fuente: Centro Meteorológico Regional Austral – Dirección Meteorológica de Chile

4.2 Provincia / Comuna

PUNTA ARENAS	MADRUGADA	MAÑANA	TARDE	NOCHE	MÍNIMA	MÁXIMA
MARTES 12	Nublado. Viento débil.	Nubosidad parcial. Viento débil.	Nublado. Viento débil.	Nubosidad parcial. Viento débil.	-3	5
PROBABILIDAD DE ESCARCHA	ALTA	ALTA	MEDIA	ALTA		
MIÉRCOLES 13	Nubosidad parcial. Viento débil.	Nubosidad parcial. Viento débil.	Nubosidad parcial. Viento débil.	Nubosidad parcial. Viento débil.	-3	4
JUEVES 14	Nublado. Viento débil.	Nublado y aguanieve. Viento débil.	Cubierto con lluvia débil. Viento débil.	Nublado y chubascos débiles. Viento noroeste de hasta 40 km/h.	-3	4

	SISTEMA DE GESTIÓN DE EMERGENCIAS		Código: F-PO-MAC-01R-03	
	DIRECCIÓN REGIONAL DE ONEMI MAGALLANES Y LA ANTÁRTICA CHILENA		Versión: 02 Página: 2 de 7	
Informe de Monitoreo Diario Regional				

PORVENIR	MADRUGADA	MAÑANA	TARDE	NOCHE	MÍNIMA	MÁXIMA
MARTES 12	Nublado. Viento débil.	Nublado. Viento débil.	Nubosidad parcial. Viento débil.	Nubosidad parcial. Viento débil.	-2	5
PROBABILIDAD DE ESCARCHA	ALTA	ALTA	MEDIA	ALTA		
MIÉRCOLES 13	Nubosidad parcial. Viento débil.	Nubosidad parcial. Viento débil.	Nubosidad parcial. Viento débil.	Nublado. Viento débil.	-3	4
JUEVES 14	Nublado. Viento débil.	Nublado y aguanieve. Viento noreste de hasta 40 km/h.	Cubierto con lluvia débil. Viento noreste de hasta 40 km/h.	Nublado y chubascos débiles Viento norte de hasta 50 km/h.	-3	5
PUERTO NATALES	MADRUGADA	MAÑANA	TARDE	NOCHE	MÍNIMA	MÁXIMA
MARTES 12	Nubosidad parcial. Viento débil.	Nubosidad parcial. Viento débil.	Nubosidad parcial. Viento débil.	Nubosidad parcial. Viento débil.	-8	2
PROBABILIDAD DE ESCARCHA	ALTA	ALTA	ALTA	ALTA		
MIÉRCOLES 13	Nubosidad parcial. Viento débil.	Nubosidad parcial. Viento débil.	Nubosidad parcial. Viento débil.	Nubosidad parcial. Viento débil.	-8	3
JUEVES 14	Nublado. Viento débil.	Nublado y chubascos de nieve débiles. Viento débil.	Cubierto con lluvia débil. Viento débil.	Nublado y chubascos débiles. Viento débil.	-6	4
TORRES DEL PAINE	MADRUGADA	MAÑANA	TARDE	NOCHE	MÍNIMA	MÁXIMA
MARTES 12	Nubosidad parcial. Viento débil.	Nubosidad parcial. Viento débil.	Nubosidad parcial. Viento débil.	Nubosidad parcial. Viento débil.	-8	2
PROBABILIDAD DE ESCARCHA	ALTA	ALTA	ALTA	ALTA		
MIÉRCOLES 13	Nubosidad parcial. Viento débil.	Nubosidad parcial. Viento débil.	Nubosidad parcial. Viento débil.	Nubosidad parcial. Viento débil.	-8	2
JUEVES 14	Nublado. Viento débil.	Nublado y chubascos de nieve débiles. Viento débil.	Cubierto con lluvia débil. Viento débil.	Nublado y chubascos débiles. Viento débil.	-8	4
PUERTO WILLIAMS	MADRUGADA	MAÑANA	TARDE	NOCHE	MÍNIMA	MÁXIMA
MARTES 12	Nublado y chubascos de nieve débiles. Viento débil.	Nublado y chubascos de nieve débiles. Viento débil.	Nublado y chubascos de aguanieve débiles. Viento débil.	Nublado. Viento débil.	-3	1
PROBABILIDAD DE ESCARCHA	ALTA	ALTA	ALTA	ALTA		
MIÉRCOLES 13	Nublado. Viento débil.	Nublado. Viento suroeste de hasta 40 km/h	Nublado. Viento débil.	Nubosidad parcial. Viento débil.	-3	1
JUEVES 14	Nublado. Viento débil.	Nublado. Viento noroeste de hasta 50 km/h	Nublado y chubascos de aguanieve débiles. Viento noroeste de hasta 60 km/h	Nublado y chubascos. Viento noroeste de hasta 60 km/h.	-3	2

	SISTEMA DE GESTIÓN DE EMERGENCIAS	Código: F-PO-MAC-01R-03 Versión: 02 Página: 3 de 7
	DIRECCIÓN REGIONAL DE ONEMI MAGALLANES Y LA ANTÁRTICA CHILENA	
Informe de Monitoreo Diario Regional		

VILLA TEHUELCHE	MADRUGADA	MAÑANA	TARDE	NOCHE	MÍNIMA	MÁXIMA
MARTES 12	Nubosidad parcial. Viento débil.	Nubosidad parcial. Viento débil.	Nubosidad parcial. Viento débil.	Nubosidad parcial. Viento débil.	-5	3
PROBABILIDAD DE ESCARCHA	ALTA	ALTA	ALTA	ALTA		
MIÉRCOLES 13	Nubosidad parcial. Viento débil.	Nubosidad parcial. Viento débil.	Nubosidad parcial. Viento débil.	Nubosidad parcial. Viento débil.	-6	2
JUEVES 14	Nublado. Viento débil.	Nublado y aguanieve. Viento débil.	Cubierto con lluvia débil. Viento débil.	Nublado. Viento noroeste de hasta 40 km/h.	-6	3
CERRO SOMBRERO	MADRUGADA	MAÑANA	TARDE	NOCHE	MÍNIMA	MÁXIMA
MARTES 12	Nubosidad parcial. Viento débil.	Nubosidad parcial. Viento suroeste de hasta 40 km/h.	Nubosidad parcial. Viento suroeste de hasta 40 km/h.	Nubosidad parcial. Viento débil.	-2	4
PROBABILIDAD DE ESCARCHA	ALTA	ALTA	ALTA	ALTA		
MIÉRCOLES 13	Nubosidad parcial. Viento débil.	Nubosidad parcial. Viento débil.	Nubosidad parcial. Viento débil.	Nublado. Viento débil.	-2	3
JUEVES 14	Nublado. Viento débil.	Nublado y chubascos de aguanieve. Viento débil.	Nublado y chubascos débiles nieve débiles. Viento débil.	Nublado. Viento noroeste de hasta 40 km/h.	-3	3
PAMPA GUANACO	MADRUGADA	MAÑANA	TARDE	NOCHE	MÍNIMA	MÁXIMA
MARTES 12	Nubosidad parcial. Viento débil.	Nubosidad parcial. Viento débil.	Nubosidad parcial. Viento débil.	Nubosidad parcial. Viento débil.	-4	2
PROBABILIDAD DE ESCARCHA	ALTA	ALTA	ALTA	ALTA		
MIÉRCOLES 13	Nubosidad parcial. Viento débil.	Nubosidad parcial. Viento débil.	Nubosidad parcial. Viento débil.	Nubosidad parcial. Viento débil.	-5	2
JUEVES 14	Nublado. Viento débil.	Nublado y chubascos de nieve débiles. Viento débil.	Nublado y chubascos débiles. Viento débil.	Nublado y aguanieve. Viento débil.	-3	2

Fuente: Centro Meteorológico Regional Austral Fecha y hora de consulta: 11/06 18:12 horas.

4.3 Base Antártica Eduardo Frei Montalva:


Día	Madrugada	Mañana	Tarde	Noche	Mínima	Máxima
Martes 12	Nublado y neblina Viento WSW, 15-25 kt	Nublado variando a cubierto y neblina Viento WSW, 20-30 kt	Cubierto y neblina variando a nubosidad parcial Viento WSW, 20-35 kt	Nubosidad parcial Viento WSW, 20-30 kt	-3	-1
Miércoles 13	Nublado Viento SW, 20-30 kt	Nublado Viento SW, 15-25 kt	Nublado variando a cubierto, nevadas y niebla Viento SW-NW, 20-30 kt	Cubierto, nevadas y niebla Viento WNW, 20 kt	-6	-3
Jueves 14	Cubierto, nevadas débiles y niebla Viento W, 15-25 kt	Cubierto, nevadas débiles y niebla Viento NW, 25 kt	Cubierto, nevadas y niebla Viento N, 20 kt	Cubierto, nevadas y niebla Viento N, 20 kt	-2	-1

Fuente: Dirección Meteorológica de Chile Fecha y hora de consulta: 11/06 18:26 horas.

5. INFORMACIÓN PLUVIOMÉTRICA AÑO NORMAL A LA FECHA: 210.4 MM

Comuna	Últimas 12 horas	Total a la Fecha	Déficit/Superávit	Fuente
Punta Arenas	Sin precipitaciones	213.0 mm	Superávit 1.2 %	CMRA

Fuente: Centro Meteorológico Regional Austral. Fecha y hora de consulta: 11/06 18:12 horas.

	SISTEMA DE GESTIÓN DE EMERGENCIAS	Código: F-PO-MAC-01R-03 Versión: 02 Página: 4 de 7
	DIRECCIÓN REGIONAL DE ONEMI MAGALLANES Y LA ANTÁRTICA CHILENA	
Informe de Monitoreo Diario Regional		

6. ÍNDICE DE RADIACIÓN ULTRAVIOLETA.

REGISTRADO HOY	PREVISTO PARA MAÑANA
1 BAJO	1 – 2 BAJO

Fuente: Centro Meteorológico Regional Austral. Fecha y hora de consulta: 11/06 18:12 horas.


7. MONITOREO CAUDALES DE RÍOS.

Estación	Fecha y hora	Altura/Caudal (m m ³ /seg)	Nivel de Peligro
Río Las Minas	11/06 16:00 Hrs. Chile Continental	0.380 m 2.907 m ³ /seg	BAJO
Río Paine	11/06 17:00 Hrs. Chile Continental	0.597 m 16.546 m ³ /seg	BAJO

Fuente: Dirección General de Aguas – Página Monitoreo Satelital

8. ANÁLISIS TÉCNICO DE RIESGOS

Provincia/Comuna	Condición de amenaza	Recomendaciones
Región de Magallanes y La Antártica Chilena	PROBABILIDAD DE ESCARCHA ALTA	El SRPC deberá mantener la vigilancia ante eventos derivados de esta condición, la que puede provocar dificultades en la conducción vial tanto en sectores rurales como urbanos. Los conductores deberán estar atentos a las condiciones que se presenten, manejo a velocidad razonable y prudente.
Región de Magallanes y La Antártica Chilena	TEMPERATURAS MÍNIMAS ENTRE -8° y -3° C.	El SRPC recomienda considerar que la exposición a bajas temperaturas puede causar afecciones graves, particularmente en la población más vulnerable como menores de edad, adultos mayores y personas sin refugio o que habitan en hogares sin el aislamiento térmico adecuado. Además, puede ocurrir afectación a predios agrícolas y ganaderos. Asimismo en relación al congelamiento en rutas se recomienda a los conductores tomar precauciones producto de posibles problemas en las vías. Por último, se debe mantener cuidado respecto de los equipos de calefacción, incentivando la adecuada mantención de ellos.
Región de Magallanes y La Antártica Chilena	PRECIPITACIONES DÉBILES DE NIEVE Y AGUANIEVE	El SRPC deberá mantener atención a posibles situaciones de aislamiento por acumulación de nieve en caminos interiores y al congelamiento en rutas. Se recomienda a los conductores tomar precauciones producto de posibles problemas en las vías. Además, se deberá tomar atención a las posibles acumulaciones de nieve en relación a predios agrícolas y ganaderos. Por otra parte, se deberán adoptar las recomendaciones generales, evitar cambios bruscos de temperaturas y realizar una adecuada mantención y uso de los artefactos de calefacción.

	SISTEMA DE GESTIÓN DE EMERGENCIAS	Código: F-PO-MAC-01R-03
	DIRECCIÓN REGIONAL DE ONEMI MAGALLANES Y LA ANTÁRTICA CHILENA	Versión: 02 Página: 5 de 7
Informe de Monitoreo Diario Regional		

9. ESTADO DE CARRETERAS

Carreteras	Estado	Condición
Y-150 Sector Laguna Amarga y Laguna Sarmiento. Comuna Torres del Paine	Ruta de ripio, en buen estado, en el lugar se realizan trabajos con prohibición de circulación desde los kilómetros 12 al 31, el cierre se mantiene desde el 19-01-2018 hasta el 14-05-2018. (Desvío por ruta Y-156).	CIERRE PARCIAL
Y-150 Sector Parque Nacional Torres del Paine	Se están realizando trabajos en la ruta, con prohibición de circulación desde el km. 16 al km. 23.	CERRADA
Y-290 Sector Camino a Serrano. Comuna Torres Del Paine	El cierre se efectuará desde el kilómetro 30 hasta el kilómetro 46; desde el 20-01-2018 al 12-12-2018, en los horarios que se indican: 10:30 a 14:00 Horas: Cierre Total 14:00 a 14:15 Horas: Apertura Dirección Puerto Natales/Serrano. 14:30 a 14:45 Horas: Apertura Dirección Serrano/Puerto Natales 15:00 a 21:00 Horas: Cierre Total.	CERRADA
CH-257 Cruce Onaissin	Precaución por trabajos en la vía y además por animales silvestres.	ABIERTA, CON PRECAUCIÓN

Fuente: Fecha y hora de consulta: Carabineros 06/05/2018 07:00 horas


10. ESTADO DE PUERTOS

Puerto	Estado del Puerto	Condición
Edén	Abierto, condiciones normales	Normal
Puerto Natales	Abierto, condiciones normales	Normal
Punta Delgada	Abierto, condiciones normales	Normal
Punta Arenas	Abierto, condiciones normales	Normal
Tierra del Fuego	Abierto, condiciones normales	Normal
Puerto Williams	Abierto, condiciones normales	Normal

Fuente: Gobernación Marítima. Fecha y hora de consulta: 11/06/2018 19:00 horas

11. ESTADO DE AEROPUERTOS

Aeropuerto	Estado del Aeropuerto	Condición
Punta Arenas Aeropuerto Pdte. Carlos Ibáñez del Campo	Operativo	Las 6 Pistas se encuentran operativas las 24 Hrs. (Solo con trabajos esporádicos).
Puerto Natales Aeródromo Teniente Julio Gallardo	Operativo	De lunes a jueves: 08:30 a 17:30 Hrs. Viernes: 08:30 a 16:30 Hrs. Después de horario a requerimiento.
Porvenir Aeródromo Capitán Fuentes Martínez	Operativo	A requerimiento: De lunes a jueves después las 17:30 Hrs. Viernes después de las 16:30 Hrs. Sábado: después las 14:30 Hrs. Domingo y festivos a requerimiento.
		Vuelos Regionales Aerolínea DAP: Salidas: De lunes a viernes: Pta Arenas – Porvenir: 08:15 Hrs. 12:30 Hrs. y 17:00 Hrs. Porvenir – Pta Arenas: 08:35 Hrs. 12:50 Hrs. y 17:20 Hrs. Salida: Sábado: Pta Arenas – Porvenir: 08:15 Hrs. y 12:30 Hrs. Porvenir – Pta Arenas: 08:35 Hrs. y 12:50 Hrs.

	SISTEMA DE GESTIÓN DE EMERGENCIAS	Código: F-PO-MAC-01R-03 Versión: 02
	DIRECCIÓN REGIONAL DE ONEMI MAGALLANES Y LA ANTÁRTICA CHILENA	Página: 6 de 7
Informe de Monitoreo Diario Regional		

Puerto Williams Aeródromo Guardiamarina Zañartu	Operativo	A requerimiento: De lunes a jueves después las 17:30 Hrs. Viernes después de las 16:30 Hrs; Sábados después de las 13:00 Hrs. Domingo y festivos a requerimiento
		Vuelos Regionales Aerolínea DAP: Salidas: De lunes a sábado: Pta Arenas – Pto. Williams: 10:00 Hrs. Pto. Williams – Pta Arenas: 11:30 Hrs.
Antártica Aeródromo Teniente Rodolfo Marsh Martin	Operativo	A requerimiento.
Timaukel Aeródromo Pampa Guanaco	Pista Habilitada (Sin concesión DGAC)	Vuelos Regionales Aerolínea DAP: finalizaron el 29/04/2018

Fuente: DGAC. DAP Fecha y hora de consulta: 27/05/2018 17:00 horas.


12. ESTADO DE PASOS FRONTERIZOS

Nombre Paso	Condición	Observaciones
Complejo Integración Austral	Normal	Horario de Atención: 08:00 a 22:00 horas
Complejo Río Don Guillermo	Normal	Horario de Atención: 09:00 a 19:00 Horas.
Complejo Dorotea	Normal	Horario de Atención: 08:00 a 22:00 Horas.
Complejo Casas Viejas	Normal	Horario de Atención: 08:00 a 22:00 Horas
Complejo San Sebastián	Normal	Horario de Atención: 08:00 a 22:00 horas.
Complejo Río Bellavista	Cerrado	Hasta Noviembre 2018.

Fuente: Gobernaciones Provinciales-Carabineros. Fecha y hora de consulta: 10/06 18:30 Horas

13. ESTADO DE FERRY'S

Servicio Cruce	Condición	Observaciones (Los horarios pueden sufrir variaciones según condiciones climáticas.)
Primera Angostura	Normal	Horarios de invierno. Ferry Patagonia: Inicia cruce a las 08:30 Hrs. desde terminal Punta Delgada, último cruce desde terminal Bahía Azul, desde Isla a Continente a las 23:00 Hrs. Ferry Pionero: Inicia cruce a las 09:15 Hrs. desde terminal Punta Delgada, último cruce desde terminal Bahía Azul, desde Isla a Continente a las 23:45 Hrs. Ferry Fueguino: Inicia a las 11:05 Hrs. los zarpes desde Punta Delgada, último cruce desde terminal Bahía Azul, desde Isla a Continente a las 01:35 Hrs.
Punta Arenas - Porvenir	Normal	Ferry Pathagon: Mañana Martes 12/06 realiza dos viajes: Primer Zarpe: desde Punta Arenas a las 09:00 horas, regresando desde Porvenir a las 14:00 horas. Segundo Zarpe: desde Punta Arenas a las 17:00 horas, quedando fondeado en Porvenir.

	SISTEMA DE GESTIÓN DE EMERGENCIAS	Código: F-PO-MAC-01R-03 Versión: 02
	DIRECCIÓN REGIONAL DE ONEMI MAGALLANES Y LA ANTÁRTICA CHILENA	Página: 7 de 7
Informe de Monitoreo Diario Regional		

Punta Arenas Puerto Williams	Normal	Ferry Yaghan: Zarpa desde Punta Arenas el día jueves 14/06 a las 18:00 horas, se espera su recalada en Puerto Williams el día sábado 16/06 a las 01:00 horas.
Río Verde - Isla Riesco Isla Riesco - Río Verde	Normal	Ferry Bahía Azul: De lunes a viernes durante la mañana (Río Verde – Isla Riesco) de 08:10 a 12:00 Hrs. y en las tardes de 13:30 a 20:00 Hrs. De lunes a viernes durante la tarde (Isla Riesco - Río Verde) de 08:00 a 11:50 Hrs. y en las tardes de 13:20 a 19:50 Hrs. Sábados, domingos y festivos durante la mañana (Río Verde – Isla Riesco) de 09:00 a 12:00 Hrs. y de 14:30 a las 20:00 Hrs. Sábados, domingos y festivos durante la tarde (Isla Riesco - Río Verde) de 08:50 a 11:50 Hrs. y de 14:20 a las 19:50 Hrs.
Pto. Natales / Pto. Montt Pto. Montt / Pto. Natales	Normal	Ferry Trinidad I: Zarpó el día sábado 09/06 desde Puerto Montt hacia Puerto Natales, se espera su recalada el día martes 12/06 en horario por confirmar. Ferry Edén: Zarpó ayer domingo 10/06 hacia Puerto Montt, se espera su recalada el día 13/06 en horario a confirmar.
Tramo Norte - Sur Puerto Yungay - Caleta Tortel - Puerto Edén - Pto. Natales.	Normal	Crux Australis : Tramo Norte - Sur
		Pto. Yungay: Caleta Tortel: Puerto Edén: Puerto Natales: Recaló hoy lunes 11/06 a las 16:00 Hrs.
Tramo Sur - Norte Pto. Natales.- Puerto Edén - Caleta Tortel - Puerto Yungay	Normal	Crux Australis: Tramo Sur-Norte.
		Puerto Natales: Zarpa el jueves 14/06 a las 05:00 horas hacia Puerto Edén, recalca el viernes 15/06 a las 07:00 horas. Puerto Edén: Zarpa el viernes 15/06 a las 09:00 horas hacia Caleta Tortel, recalca el mismo día a las 22:00 horas. Caleta Tortel: Zarpa el viernes 15/06 a las 23:00 horas hacia Puerto Yungay. Puerto Yungay: Recala el sábado 16/06 a las 01:00 horas.

Capitanía de Puerto, Puerto Natales - Empresa Austral BROOM – NAVIMAG

Fecha y hora de consulta 11/06/2018 18:30 horas.

14. ELABORACIÓN DEL INFORME

Informe elaborado por:	Carolina Livacic Alvarado
Validado por:	Alex Millao González

Centro de Alerta Temprana. Dirección Regional de ONEMI Magallanes y La Antártica Chilena.