	SISTEMA DE GESTIÓN DE EMERGENCIAS	Código: F-PO-MAC-01R-03 Versión: 01 Página: 1 de 7
	DIRECCIÓN REGIONAL DE ONEMI MAGALLANES Y ANTÁRTICA CHILENA	
Informe de Monitoreo Diario Regional		

Fecha del Informe	Hora del Informe
Punta Arenas, 11 de Septiembre de 2017	19:30

1. RESUMEN DE ALERTAS VIGENTES

Nivel de Alerta	Evento	Cobertura	Amplitud
Temprana Preventiva	Evento Meteorológico	Regional	SRPC

Fuente: Dirección Regional de ONEMI Magallanes y Antártica Chilena

2. RESUMEN DE EMERGENCIAS DE LAS ÚLTIMAS 24 HORAS

N° de Informe	Fecha y hora	Evento/Lugar	Resumen
N/A	N/A	N/A	N/A

Fuente: Dirección Regional de ONEMI Magallanes y Antártica Chilena

3. CONDICIONES DE TIEMPO Y NOVEDADES DE LA REGIÓN

Provincia/Comuna	Condición de Tiempo	Novedades
Magallanes	Nubosidad parcial, viento débil	Sin novedad
Última Esperanza	Nublado, viento débil	Sin novedad
Tierra del Fuego	Nublado, viento débil	Sin novedad
Antártica Chilena	Cubierto, viento débil	Sin novedad

*Fuente: Direcciones Provinciales, Comunales de Protección Civil y Comisarias.
Hora de término del monitoreo: 19:00 horas*

4. PRONOSTICO METEOROLÓGICO REGIONAL

4.1 Avisos / Alertas / Alarmas meteorológicas.

Tipo	Descripción	Cobertura
Alerta AA94/17	Viento Moderado a Fuerte	Región de Magallanes y Antártica Chilena

Fuente: Centro Meteorológico Regional Austral – Dirección Meteorológica de Chile.

4.2 Provincia/Comuna.

PUNTA ARENAS	MADRUGADA	MAÑANA	TARDE	NOCHE	MÍNIMA	MÁXIMA
MARTES 12	Nublado con chubascos débiles. Viento noroeste de hasta 95 km/h.	Nublado con chubascos débiles. Viento oeste de hasta 70 km/h.	Nublado con chubascos débiles. Viento oeste de hasta 50 km/h.	Nublado. Viento oeste de hasta 60 km/h.	5	8
PROBABILIDAD DE ESCARCHA	BAJA	BAJA	BAJA	BAJA		
MIÉRCOLES 13	Nubosidad parcial. Viento suroeste de hasta 50 km/h.	Nubosidad parcial. Viento oeste de hasta 50 km/h.	Nublado. Viento oeste de hasta 60 km/h.	Nublado. Viento oeste de hasta 80 km/h.	1	6
JUEVES 14	Nublado con chubascos débiles. Viento oeste de hasta 80 km/h.	Nublado con chubascos débiles. Viento oeste de hasta 80 km/h.	Nublado con chubascos débiles. Viento oeste de hasta 80 km/h.	Nublado con chubascos débiles. Viento oeste de hasta 80 km/h.	2	7

**SISTEMA DE GESTIÓN DE EMERGENCIAS**


Código: F-PO-MAC-01R-03

Versión: 01

Página: 2 de 7

**DIRECCIÓN REGIONAL DE ONEMI MAGALLANES
Y ANTÁRTICA CHILENA****Informe de Monitoreo Diario Regional**

PORVENIR	MADRUGADA	MAÑANA	TARDE	NOCHE	MÍNIMA	MÁXIMA
MARTES 12	Nublado con chubascos débiles. Viento noroeste de hasta 95 km/h.	Nublado con chubascos débiles. Viento oeste de hasta 70 km/h.	Nublado con chubascos débiles. Viento oeste de hasta 50 km/h.	Nublado con chubascos débiles. Viento oeste de hasta 50 km/h.	4	8
PROBABILIDAD DE ESCARCHA	BAJA	BAJA	BAJA	BAJA		
MIÉRCOLES 13	Nublado. Viento suroeste de hasta 40 km/h.	Nublado. Viento oeste de hasta 50 km/h.	Nublado con chubascos débiles. Viento oeste de hasta 60 km/h.	Nublado. Viento oeste de hasta 80 km/h.	1	6
JUEVES 14	Nublado con chubascos débiles. Viento oeste de hasta 80 km/h.	Nublado con chubascos débiles. Viento oeste de hasta 80 km/h.	Nublado con chubascos débiles. Viento oeste de hasta 80 km/h.	Nublado con chubascos débiles. Viento oeste de hasta 80 km/h.	2	7
PUERTO NATALES	MADRUGADA	MAÑANA	TARDE	NOCHE	MÍNIMA	MÁXIMA
MARTES 12	Nublado con chubascos débiles. Viento noroeste de hasta 95 km/h.	Nublado con chubascos débiles. Viento oeste de hasta 70 km/h.	Nublado con chubascos débiles. Viento oeste de hasta 50 km/h.	Nublado con chubascos débiles. Viento oeste de hasta 40 km/h.	4	9
PROBABILIDAD DE ESCARCHA	BAJA	BAJA	BAJA	BAJA		
MIÉRCOLES 13	Nublado con chubascos débiles. Viento suroeste de hasta 40 km/h.	Nubosidad parcial. Viento oeste de hasta 40 km/h.	Nublado con chubascos débiles. Viento oeste de hasta 60 km/h.	Nublado con chubascos débiles. Viento oeste de hasta 70 km/h.	1	5
JUEVES 14	Nublado con chubascos débiles. Viento oeste de hasta 80 km/h.	Nublado con chubascos débiles. Viento oeste de hasta 70 km/h.	Nublado con chubascos débiles. Viento oeste de hasta 80 km/h.	Nublado con chubascos débiles. Viento oeste de hasta 80 km/h.	2	7
TORRES DEL PAINE	MADRUGADA	MAÑANA	TARDE	NOCHE	MÍNIMA	MÁXIMA
MARTES 12	Nublado con chubascos débiles. Viento noroeste de hasta 95 km/h.	Nublado con chubascos débiles. Viento oeste de hasta 70 km/h.	Nublado con chubascos débiles. Viento oeste de hasta 50 km/h.	Nublado con chubascos débiles. Viento oeste de hasta 40 km/h.	4	8
PROBABILIDAD DE ESCARCHA	BAJA	BAJA	BAJA	BAJA		
MIÉRCOLES 13	Nublado con chubascos débiles. Viento suroeste de hasta 40 km/h.	Nubosidad parcial. Viento oeste de hasta 40 km/h.	Nublado con chubascos débiles. Viento oeste de hasta 60 km/h.	Nublado con chubascos débiles. Viento oeste de hasta 80 km/h.	0	5
JUEVES 14	Nublado con chubascos débiles. Viento oeste de hasta 80 km/h.	Nublado con chubascos débiles. Viento oeste de hasta 80 km/h.	Nublado con chubascos débiles. Viento oeste de hasta 80 km/h.	Nublado con chubascos débiles. Viento oeste de hasta 80 km/h.	1	6
PUERTO WILLIAMS	MADRUGADA	MAÑANA	TARDE	NOCHE	MÍNIMA	MÁXIMA
MARTES 12	Nublado con chubascos débiles. Viento noroeste de hasta 80 km/h.	Nublado con chubascos débiles. Viento oeste de hasta 60 km/h.	Nublado con chubascos débiles. Viento suroeste de hasta 50 km/h.	Nublado con chubascos débiles. Viento oeste de hasta 40 km/h.	2	6
PROBABILIDAD DE ESCARCHA	BAJA	BAJA	BAJA	BAJA		
MIÉRCOLES 13	Nublado con chubascos de nieve débiles. Viento oeste de hasta 40 km/h.	Nublado con chubascos de nieve débiles. Viento oeste de hasta 50 km/h.	Nublado con chubascos débiles. Viento oeste de hasta 60 km/h.	Nublado con chubascos débiles. Viento noroeste de hasta 70 km/h.	-2	4
JUEVES 14	Nublado con chubascos de nieve débiles. Viento oeste de hasta 70 km/h.	Nublado con chubascos de nieve débiles. Viento suroeste de hasta 70 km/h.	Nublado con chubascos débiles. Viento suroeste de hasta 70 km/h.	Nublado con chubascos débiles. Viento suroeste de hasta 70 km/h.	-2	3

	SISTEMA DE GESTIÓN DE EMERGENCIAS	Código: F-PO-MAC-01R-03 Versión: 01 Página: 3 de 7
	DIRECCIÓN REGIONAL DE ONEMI MAGALLANES Y ANTÁRTICA CHILENA	
Informe de Monitoreo Diario Regional		

VILLA TEHUELCHES	MADRUGADA	MAÑANA	TARDE	NOCHE	MÍNIMA	MÁXIMA
MARTES 12	Nublado con chubascos débiles. Viento noroeste de hasta 105 km/h.	Nublado con chubascos débiles. Viento oeste de hasta 80 km/h.	Nublado con chubascos débiles. Viento oeste de hasta 60 km/h.	Nublado con chubascos débiles. Viento oeste de hasta 50 km/h.	4	8
PROBABILIDAD DE ESCARCHA	BAJA	BAJA	BAJA	BAJA		
MIÉRCOLES 13	Nubosidad parcial. Viento suroeste de hasta 40 km/h.	Nubosidad parcial. Viento suroeste de hasta 50 km/h.	Nublado. Viento oeste de hasta 70 km/h.	Nublado. Viento oeste de hasta 80 km/h.	0	5
JUEVES 14	Nublado con chubascos débiles. Viento oeste de hasta 80 km/h.	Nublado con chubascos débiles. Viento oeste de hasta 80 km/h.	Nublado con chubascos débiles. Viento oeste de hasta 80 km/h.	Nublado con chubascos débiles. Viento oeste de hasta 80 km/h.	1	6


CERRO SOMBRERO	MADRUGADA	MAÑANA	TARDE	NOCHE	MÍNIMA	MÁXIMA
MARTES 12	Nublado. Viento noroeste de hasta 90 km/h.	Nublado. Viento noroeste de hasta 95 km/h.	Nublado. Viento oeste de hasta 60 km/h.	Nubosidad parcial. Viento oeste de hasta 50 km/h.	5	9
PROBABILIDAD DE ESCARCHA	BAJA	BAJA	BAJA	BAJA		
MIÉRCOLES 13	Nubosidad parcial. Viento oeste de hasta 40 km/h.	Nubosidad parcial. Viento oeste de hasta 50 km/h.	Nubosidad parcial. Viento oeste de hasta 70 km/h.	Nublado. Viento oeste de hasta 80 km/h.	0	5
JUEVES 14	Nublado con chubascos débiles. Viento oeste de hasta 80 km/h.	Nublado con chubascos débiles. Viento oeste de hasta 80 km/h.	Nublado con chubascos débiles. Viento oeste de hasta 80 km/h.	Nublado con chubascos débiles. Viento oeste de hasta 80 km/h.	2	6

PAMPA GUANACO	MADRUGADA	MAÑANA	TARDE	NOCHE	MÍNIMA	MÁXIMA
MARTES 12	Nublado con chubascos débiles. Viento noroeste de hasta 80 km/h.	Nublado con chubascos débiles. Viento oeste de hasta 60 km/h.	Nubosidad parcial. Viento oeste de hasta 50 km/h.	Nubosidad parcial con chubascos débiles. Viento oeste de hasta 50 km/h.	5	8
PROBABILIDAD DE ESCARCHA	BAJA	BAJA	BAJA	BAJA		
MIÉRCOLES 13	Nubosidad parcial. Viento suroeste de hasta 40 km/h.	Nubosidad parcial. Viento oeste de hasta 50 km/h.	Nubosidad parcial. Viento oeste de hasta 60 km/h.	Nublado. Viento oeste de hasta 70 km/h.	-1	5
JUEVES 14	Nublado con chubascos débiles. Viento oeste de hasta 80 km/h.	Nublado con chubascos débiles. Viento oeste de hasta 80 km/h.	Nublado con chubascos débiles. Viento oeste de hasta 70 km/h.	Nublado con chubascos débiles. Viento oeste de hasta 70 km/h.	1	6

Fuente: Centro Meteorológico Regional Austral Fecha y hora de consulta: 11/09 16:09 horas

4.3 Base Antártica Eduardo Frei Montalva:

Día	Madrugada	Mañana	Tarde	Noche	Mínima	Máxima
Martes 12	Nublado Viento SW, 15 -25 kt	Nublado Viento S, 10-15 kt	Nublado Viento S, 10 kt -> SW, 20-25 kt	Nublado Viento SW->W, 20-30kt	-9	-6
Miércoles 13	Nublado variando a Cubierto y nevadas Ventisca Viento W, 25-35 kt -> SW, 35-45 kt	Cubierto y nevadas, vrdo a nublado y chubascos de nieve Ventisca en declinación Viento W, 35->20 kt	Nublado y chubascos de nieve en declinación Viento NW, 10-20 kt -> N,15-20 kt	Nublado Viento W, 10-15 kt -> S, 30-40 kt	-7	-5
Jueves 14	Nublado Viento SE, 15-25 kt	Nublado SW, 20-30 kt	Nublado Viento S, 10-20 kt	Nublado Viento S, 10-20 kt	-11	-6

	SISTEMA DE GESTIÓN DE EMERGENCIAS	Código: F-PO-MAC-01R-03 Versión: 01 Página: 4 de 7
	DIRECCIÓN REGIONAL DE ONEMI MAGALLANES Y ANTÁRTICA CHILENA	
Informe de Monitoreo Diario Regional		

Fuente: Centro Meteorológico Regional Austral. Fecha y hora de consulta: 11/09 15:50 horas

5. INFORMACIÓN PLUVIOMÉTRICA

Año normal a la fecha 302.4 mm

Comuna	Últimas 12 horas	Total a la Fecha	Fuente
Punta Arenas	Sin precipitaciones	190.3 mm	CMRA

Fuente: Centro Meteorológico Regional Austral. Fecha y hora de consulta: 11/09 18:10 horas

6. ÍNDICE DE RADIACIÓN ULTRAVIOLETA

REGISTRADO HOY	PREVISTO PARA MAÑANA
2 BAJO	1 – 2 BAJO

Fuente: Centro Meteorológico Regional Austral. Fecha y hora de consulta: 11/09 18:10 horas

7. MONITOREO CAUDALES DE RÍOS


Alertas según altura: Río Las Minas 0.90 Amarilla – 0.97 Roja Río Paine 1.7 Amarilla – 1.9 Roja

Estación	Fecha y hora	Altura (m)	Caudal (m3/s)	Nivel de Peligro
Río Las Minas	11/09 17:00	0.260	0.789	BAJO
Río Paine	11/09 17:00	0.570	15.026	BAJO

Fuente: Dirección General de Aguas – Página Monitoreo Satelital

8. ANÁLISIS TÉCNICO DE RIESGOS

Provincia/Comuna	Condición de Amenaza	Recomendaciones
Región de Magallanes y Antártica Chilena.	Probabilidad de escarcha: Alta-Baja	El SRPC deberá mantener la vigilancia ante eventos derivados de esta condición, la que puede provocar dificultades en la conducción vial tanto en sectores rurales como urbanos. Los conductores deberán estar atentos a las condiciones que se presenten, manejo a velocidad razonable y prudente.
Región de Magallanes y Antártica Chilena	Viento normal a intenso	El SRPC deberá mantener las coordinaciones necesarias para la efectividad de los mecanismos de alerta y de gestiones de prevención a fin de evitar situaciones de riesgo para la población, ya que se podría generar afectación por desprendimiento o daños en techumbres, alteración de conectividad, interrupción de suministro eléctrico y telefónico, tanto en sectores rurales como urbanos, además se podría afectar muros y cierres de sitios en construcción. Se recomienda a la población asegurar techumbre de las viviendas y asegurar objetos colgantes que pudieran desprenderse por acción del viento, generando situaciones de emergencia.
Región de Magallanes y Antártica Chilena	Precipitaciones débiles a normales	El SNPC deberá mantener monitoreo de los sectores más vulnerables en función del resguardo de la población, especialmente de los cursos de agua. Además, se podrían generar problemas menores en el desplazamiento vehicular y generar acumulaciones de agua y barro en sectores donde se realizan trabajos en vías y calles.

	SISTEMA DE GESTIÓN DE EMERGENCIAS	Código: F-PO-MAC-01R-03 Versión: 01 Página: 5 de 7
	DIRECCIÓN REGIONAL DE ONEMI MAGALLANES Y ANTÁRTICA CHILENA	
Informe de Monitoreo Diario Regional		

Fuente: Centro de Alerta Temprana Nacional

9. ESTADO DE PUERTOS

Puerto	Estado del Puerto	Condición
Edén	Abierto, condiciones normales	NORMAL
Puerto Natales	Cerrado, para naves menores FUERA de la bahía	TIEMPO VARIABLE
Punta Delgada	Abierto, condiciones normales	NORMAL
Punta Arenas	Abierto, condiciones normales	NORMAL
Tierra del Fuego	Abierto, condiciones normales	NORMAL
Puerto Williams	Abierto, condiciones normales	NORMAL

Fuente: Gobernación Marítima. Fecha y hora de consulta: 11/09 19:00 horas.

10. ESTADO DE AEROPUERTO, AERÓDROMOS.


Aeropuerto	Estado del Aeropuerto	Condición
Punta Arenas Aeropuerto Pdte. Carlos Ibáñez del Campo	Operativo	Dos pistas operativas con trabajos en progreso, pista principal, operativa con luz día, en toda su extensión.
Puerto Natales Aeródromo Teniente Julio Gallardo	Operativo	De lunes a jueves: 08:30 a 17:30 horas. Viernes : 08:30 a 16:30 horas Sábado, Domingo y festivos a requerimiento.
Porvenir Aeródromo Capitán Fuentes Martínez	Operativo	A requerimiento: De lunes a viernes después las 17:30 horas. Sábado: después las 14:30 horas. Domingo y festivos a requerimiento.
Puerto Williams Aeródromo Guardiamarina Zañartú	Operativo	A requerimiento: De lunes a jueves después las 17:30 horas. Viernes después de las 16:30 horas; sábados después de las 13:00 horas. Domingo y festivos a requerimiento
Antártica Aeródromo Teniente Rodolfo Marsh Martín	Operativo	A requerimiento.

Fuente: DGAC. Fecha y hora de consulta: 31/08 06:34 horas

11. ESTADO DE PASOS FRONTERIZOS

Nombre Paso	Condición	Observaciones
Integración Austral	Normal	Horario de Atención: 08:00 a 22:00 Horas.
Río Don Guillermo	Normal	Horario de Atención: 08:00 a 22:00 Horas.
Dorotea	Normal	Horario de Atención: 08:00 a 24:00 Horas
Casas Viejas	Normal	Horario de Atención: 08:00 a 22:00 Horas.
San Sebastián	Normal.	Horario de Atención: 08:00 a 22:00 Horas.
Río Bellavista	Se encuentra cerrado, se reabrirá a partir del 01/11 dependiendo la condición del Río Bellavista	Horario de Atención: 08:00 A 22:00 Horas.

Fuente: Gobernaciones Provinciales-Carabineros. Fecha y hora de consulta: 31/08 20:30 Horas.


	SISTEMA DE GESTIÓN DE EMERGENCIAS	Código: F-PO-MAC-01R-03 Versión: 01 Página: 6 de 7
	DIRECCIÓN REGIONAL DE ONEMI MAGALLANES Y ANTÁRTICA CHILENA	
Informe de Monitoreo Diario Regional		

12. ESTADO DE FERRY'S

Servicio Cruce	Condición	Observaciones
Primera Angostura	Normal	HORARIO DE INVIERNO DESDE EL 03 DE ABRIL AL 31 DE OCTUBRE DEL PRESENTE AÑO: Ferry Patagonia: Zarpa desde Continente a Isla desde las 08:30 hasta las 22:15 horas y de Isla a Continente desde las 09:15 horas hasta las 23:00 horas. Ferry Pionero: Zarpa desde Continente a Isla desde las 09:15 hasta las 23:00 horas y de Isla a Continente desde las 10:00 horas hasta las 23:45 horas. Ferry Fueguino: Zarpa desde Continente a Isla desde las 11:05 hasta las 00:50 am; y de Isla a Continente desde las 11:50 horas hasta las 01:35 horas.
Punta Arenas – Porvenir	Normal	Ferry Pathagon: Zarpa desde Terminal Tres Puentes el día de mañana 12/09 a las 09:00 horas con destino a Bahía Chilota, retornando a las 14:00 horas.
Punta Arenas – Puerto Williams	Normal	Ferry Yaghan: Se encuentra navegando con destino a Puerto Williams, recalca el día de mañana martes 12/09 a las 08:00 horas. Zarpa nuevamente de regreso hacia a Punta Arenas a las 14:00 horas recalando en Terminal Tres Puentes el día miércoles 13/09 a las 21:00 horas.
Río Verde – Isla Riesco	Normal	Ferry Bahía Azul: De lunes a viernes de 08:00 a 12:00 horas y de 13:30 a 20:00 horas. Sábados, domingos y festivos de 09:00 a 12:00 horas y de 14:30 a las 23.00 horas.
Puerto Natales - Puerto Montt Puerto Montt – Puerto Natales	Normal	Ferry Trinidad I: Zarpó desde Puerto Natales hacia Puerto Montt el 08/09, recalca el 12/09 en horario a confirmar.
Tramo Norte - Sur Puerto Yungay - Caleta Tortel - Puerto Edén - Pto. Natales.	Normal	Ferry Crux Australis : Tramo Norte-Sur
		Pto. Yungay: Zarpa el día sábado 16 /09 a las 20.00 horas, recalca en Caleta Tortel el mismo día a las 22.00 horas. Caleta Tortel: Zarpa el día sábado 16 /09 a las 23.00 horas, recalca en Puerto Edén el día domingo 17/09 a las 12.00 horas. Puerto Edén: Zarpa el día domingo 17/09 a las 14.00 horas, recalca en Puerto Natales el día lunes 18/09 a las 16.00 horas. Puerto Natales: recalca el día lunes 18/09 a las 16:00 horas.
Tramo Sur - Norte Pto. Natales.- Puerto Edén - Caleta Tortel - Puerto Yungay	Normal	Ferry Crux Australis : Tramo Sur-Norte
		Pto. Natales: Zarpa el día jueves 14/09 a las 05.00 horas, recalca el Puerto Edén el día viernes 15/09 a las 07.00 horas. Puerto Edén: Zarpa el día viernes 15/09 a las 09.00 horas, recalca en Caleta Tortel el mismo día a las 22.00 horas Caleta Tortel: Zarpa el día viernes 15/09 a las 23.00 horas y recalca en Puerto Yungay el día sábado 16/09 a las 01:00 horas. Puerto Yungay: recalca el sábado 16/09 a las 01.00 horas

Fuente: Capitanía de Puerto, Puerto Natales - Empresa Austral BROOM – NAVIMAG.

Fecha y hora de consulta: 11/09 16:31 hora

	SISTEMA DE GESTIÓN DE EMERGENCIAS	Código: F-PO-MAC-01R-03 Versión: 01 Página: 7 de 7
	DIRECCIÓN REGIONAL DE ONEMI MAGALLANES Y ANTÁRTICA CHILENA	
Informe de Monitoreo Diario Regional		

13. ELABORACIÓN DEL INFORME

Informe elaborado por:	Ricardo Baltra Lizana.
Revisado por:	Raúl Carrillo Flores.

Centro Regional de Alerta Temprana Región de Magallanes y Antártica Chilena