


| | | |
|---|---|-------------------------------|
|  | SISTEMA DE GESTIÓN DE EMERGENCIAS | Código: F-PO-MAC-01R-03 |
| | DIRECCIÓN REGIONAL DE ONEMI MAGALLANES Y DE LA ANTÁRTICA CHILENA | Versión: 02 Página: 1 de 8 |
| Informe de Monitoreo Diario Regional | | |

| Fecha del Informe | Hora de envío del Informe |
|-----------------------------------|----------------------------|
| Punta Arenas, 12 de Mayo del 2019 | 19:30 (Hora de Magallanes) |

1. RESUMEN DE ALERTAS VIGENTES

| Nivel de Alerta | Evento | Cobertura | Amplitud |
|---------------------------|----------------------|--|--------------------------------------|
| Verde Temprana Preventiva | Evento Meteorológico | Región de Magallanes y de la Antártica Chilena | Sistema Regional de Protección Civil |

Fuente: Dirección Regional de ONEMI Magallanes y de la Antártica Chilena

2. RESUMEN DE EMERGENCIAS DE LAS ÚLTIMAS 24 HORAS

| N° de Informe | Fecha y hora | Evento/Lugar | Resumen |
|---------------|--------------|--------------|---------|
| N/A | N/A | N/A | N/A |

Fuente: Dirección Regional de ONEMI Magallanes y de la Antártica Chilena

3. CONDICIONES DE TIEMPO Y NOVEDADES DE LA REGIÓN

| Provincia/comuna | Condición de tiempo | Novedades |
|--------------------------|----------------------------------|---|
| Magallanes | Nubosidad parcial, viento débil. | Accidente Transporte Marítimo. Comuna Río Verde |
| Última Esperanza | Nublado, viento débil. | Sin novedades. |
| Tierra del Fuego | Nublado, viento débil. | Sin novedades. |
| Antártica Chilena | Nubosidad parcial, viento débil. | Sin novedades. |

Fuente: Carabineros de Chile. Hora de término del monitoreo 18:40 horas.

4. PRONOSTICO METEOROLÓGICO REGIONAL (TRES DÍAS)


4.1 Avisos / Alertas / Alarmas meteorológicas

| Tipo | Fecha y hora de emisión | Descripción | Cobertura |
|------------------|-------------------------|---|---|
| Aviso A94-1/2019 | 12/05 10:46 | Probable Desarrollo de Tormentas Eléctricas | Provincia Última Esperanza. |
| Alerta AA30/2019 | 11/05 16:19 | Viento Moderado a Fuerte | Provincias de Magallanes, Última Esperanza y Tierra del Fuego |


Fuente: Centro Meteorológico Regional Austral – Dirección Meteorológica de Chile

4.2 Provincia/Comuna

| PUNTA ARENAS | MADRUGADA | MAÑANA | TARDE | NOCHE | MÍNIMA | MÁXIMA |
|---------------------------------|---|---|---|--|--------|--------|
| LUNES 13 | Nubosidad parcial. Viento oeste de hasta 70 km/h. | Nubosidad parcial. Viento noroeste de hasta 100 km/h. | Nubosidad parcial. Viento noroeste de hasta 100 km/h. | Nublado. Viento noroeste de hasta 70 km/h. | 3 | 11 |
| PROBABILIDAD DE ESCARCHA | MEDIA | BAJA | BAJA | BAJA | | |
| MARTES 14 | Nublado. Viento noroeste de hasta 60 km/h. | Nublado. Viento noroeste de hasta 60 km/h. | Nubosidad parcial. Viento noroeste de hasta 40 km/h. | Nublado y chubascos débiles. Viento débil. | 6 | 10 |
| MIÉRCOLES 15 | Nubosidad parcial. Viento débil. | Nubosidad parcial. Viento débil. | Nublado. Viento débil. | Nublado y chubascos débiles. Viento débil. | 4 | 10 |

| | | |
|---|---|--|
|  | SISTEMA DE GESTIÓN DE EMERGENCIAS | Código: F-PO-MAC-01R-03 Versión: 02 Página: 2 de 8 |
| | DIRECCIÓN REGIONAL DE ONEMI MAGALLANES Y DE LA ANTÁRTICA CHILENA | |
| Informe de Monitoreo Diario Regional | | |


| PORVENIR | MADRUGADA | MAÑANA | TARDE | NOCHE | MÍNIMA | MÁXIMA |
|---------------------------------|--|---|--|---|--------|--------|
| LUNES 13 | Nublado. Viento oeste de hasta 60 km/h. | Nublado. Viento noroeste de hasta 90 km/h. | Nubosidad parcial Viento noroeste de hasta 95 km/h. | Nublado y chubascos débiles. Viento noroeste de hasta 70 km/h. | 3 | 11 |
| PROBABILIDAD DE ESCARCHA | MEDIA | BAJA | BAJA | BAJA | | |
| MARTES 14 | Nublado y chubascos. Viento noroeste de hasta 50 km/h. | Nublado y chubascos débiles. Viento noroeste de hasta 50 km/h. | Nublado. Viento noroeste de hasta 40 km/h. | Nublado y chubascos débiles. Viento noroeste de hasta 40 km/h. | 6 | 10 |
| MIÉRCOLES 15 | Nublado. Viento débil. | Nubosidad parcial. Viento débil. | Nublado. Viento noreste de hasta 40 km/h. | Nublado. Viento débil. | 5 | 10 |
| PUERTO NATALES | MADRUGADA | MAÑANA | TARDE | NOCHE | MÍNIMA | MÁXIMA |
| LUNES 13 | Nubosidad parcial y chubascos débiles. Viento noroeste de hasta 70 km/h. | Nubosidad parcial. Viento noroeste de hasta 100 km/h. | Nubosidad parcial. Viento noroeste de hasta 90 km/h. | Nubosidad parcial. Viento noroeste de hasta 70 km/h. | 3 | 10 |
| PROBABILIDAD DE ESCARCHA | MEDIA | MEDIA | NULA | NULA | | |
| MARTES 14 | Nubosidad parcial. Viento noroeste de hasta 60 km/h. | Nubosidad parcial. Viento débil. | Nubosidad parcial. Viento débil. | Nublado. Viento débil. | 5 | 12 |
| MIÉRCOLES 15 | Nubosidad parcial. Viento débil. | Nubosidad parcial. Viento débil. | Nublado. Viento débil. | Nublado y chubascos débiles. Viento débil. | 3 | 11 |
| TORRES DEL PAINE | MADRUGADA | MAÑANA | TARDE | NOCHE | MÍNIMA | MÁXIMA |
| LUNES 13 | Nublado. Viento noroeste de hasta 80 km/h. | Nubosidad parcial. Viento noroeste de hasta 100 km/h. | Nubosidad parcial. Viento noroeste de hasta 94 km/h. | Nubosidad parcial. Viento noroeste de hasta 80 km/h. | 3 | 9 |
| PROBABILIDAD DE ESCARCHA | MEDIA | BAJA | BAJA | BAJA | | |
| MARTES 14 | Nubosidad parcial. Viento noroeste de hasta 70 km/h. | Nubosidad parcial. Viento noroeste de hasta 60 km/h. | Nubosidad parcial. Viento débil. | Nubosidad parcial. Viento débil. | 4 | 10 |
| MIÉRCOLES 15 | Nubosidad parcial. Viento débil. | Nubosidad parcial. Viento débil. | Nublado y chubascos débiles. Viento débil. | Nublado y chubascos débiles. Viento débil. | 3 | 10 |
| PUERTO WILLIAMS | MADRUGADA | MAÑANA | TARDE | NOCHE | MÍNIMA | MÁXIMA |
| LUNES 13 | Nublado y chubascos débiles de aguanieve. Viento suroeste de hasta 70 km/h. | Nubosidad parcial. Viento noroeste de hasta 70 km/h. | Nublado y chubascos débiles Viento noroeste de hasta 80 km/h. | Nublado. Viento noroeste de hasta 50 km/h. | 0 | 8 |
| PROBABILIDAD DE ESCARCHA | ALTA | ALTA | BAJA | MEDIA | | |
| MARTES 14 | Nubosidad parcial. Viento débil. | Nubosidad parcial. Viento débil. | Nublado. Viento débil. | Nublado. Viento débil. | 2 | 9 |
| MIÉRCOLES 15 | Nublado. Viento débil. | Nublado. Viento débil. | Nublado. Viento débil. | Nublado. Viento débil. | 3 | 9 |

| | | |
|---|---|--|
|  | SISTEMA DE GESTIÓN DE EMERGENCIAS | Código: F-PO-MAC-01R-03 Versión: 02 Página: 3 de 8 |
| | DIRECCIÓN REGIONAL DE ONEMI MAGALLANES Y DE LA ANTÁRTICA CHILENA | |
| Informe de Monitoreo Diario Regional | | |

| VILLA TEHUELCHES | MADRUGADA | MAÑANA | TARDE | NOCHE | MÍNIMA | MÁXIMA |
|--------------------------|---|--|---|---|--------|--------|
| LUNES 13 | Nubosidad parcial. Viento oeste de hasta 70 km/h | Nubosidad parcial. Viento noroeste de hasta 110 km/h. | Nubosidad parcial. Viento noroeste de hasta 100 km/h. | Nubosidad parcial. Viento noroeste de hasta 70 km/h. | 3 | 10 |
| PROBABILIDAD DE ESCARCHA | MEDIA | BAJA | NULA | NULA | | |
| MARTES 14 | Nubosidad parcial. Viento noroeste de hasta 70 km/h. | Nubosidad parcial. Viento noroeste de hasta 60 km/h. | Nublado. Viento noroeste de hasta 50 km/h. | Nublado y chubascos débiles. Viento noroeste de hasta 40 km/h. | 4 | 10 |
| MIÉRCOLES 15 | Nubosidad parcial y chubascos débiles. Viento débil. | Nubosidad parcial. Viento débil. | Nublado. Viento débil. | Nublado y chubascos débiles. Viento débil. | 3 | 11 |
| CERRO SOMBRERO | MADRUGADA | MAÑANA | TARDE | NOCHE | MÍNIMA | MÁXIMA |
| LUNES 13 | Nubosidad parcial. Viento suroeste de hasta 80 km/h. | Nubosidad parcial. Viento noroeste de hasta 90 km/h. | Nubosidad parcial. Viento noroeste de hasta 80 km/h. | Nubosidad parcial. Viento noroeste de hasta 60 km/h. | 3 | 11 |
| PROBABILIDAD DE ESCARCHA | MEDIA | BAJA | NULA | NULA | | |
| MARTES 14 | Nublado. Viento noroeste de hasta 50 km/h. | Nublado. Viento noroeste de hasta 50 km/h. | Nublado. Viento noroeste de hasta 40 km/h. | Nublado. Viento débil. | 5 | 10 |
| MIÉRCOLES 15 | Nubosidad parcial. Viento débil. | Nubosidad parcial. Viento débil. | Nublado. Viento débil | Nublado. Viento débil | 4 | 10 |
| VILLA PUNTA DELGADA | MADRUGADA | MAÑANA | TARDE | NOCHE | MÍNIMA | MÁXIMA |
| LUNES 13 | Nubosidad parcial. Viento oeste de hasta 85 km/h. | Nubosidad parcial. Viento noroeste de hasta 90 km/h. | Nublado. Viento noroeste de hasta 80 km/h. | Nubosidad parcial. Viento noroeste de hasta 60 km/h. | 2 | 10 |
| PROBABILIDAD DE ESCARCHA | MEDIA | BAJA | NULA | NULA | | |
| MARTES 14 | Nubosidad parcial. Viento noroeste de hasta 60 km/h. | Nublado. Viento noroeste de hasta 40 km/h. | Nublado y chubascos débiles. Viento noroeste de hasta 40 km/h | Nublado y chubascos débiles. Viento débil. | 5 | 10 |
| MIÉRCOLES 15 | Nubosidad parcial. Viento débil. | Nubosidad parcial. Viento débil. | Nublado. Viento débil. | Nublado. Viento débil. | 4 | 10 |
| PAMPA GUANACO | MADRUGADA | MAÑANA | TARDE | NOCHE | MÍNIMA | MÁXIMA |
| LUNES 13 | Nubosidad parcial. Viento oeste de hasta 8 km/h. | Nubosidad parcial. Viento noroeste de hasta 90 km/h. | Nubosidad parcial y chubascos débiles. Viento noroeste de hasta 80 km/h. | Nublado y chubascos débiles. Viento noroeste de hasta 50 km/h | 0 | 9 |
| PROBABILIDAD DE ESCARCHA | ALTA | ALTA | BAJA | MEDIA | | |
| MARTES 14 | Nublado. Viento noroeste de hasta 40 km/h | Nublado y chubascos débiles. Viento noroeste de hasta 40 km/h | Nubosidad parcial. Viento noroeste de hasta 40 km/h. | Nubosidad parcial. Viento débil | 3 | 8 |
| MIÉRCOLES 15 | Nubosidad parcial. Viento débil. | Nublado. Viento débil. | Nublado. Viento débil. | Nublado. Viento débil | -1 | 9 |

*Durante la madrugada se prevé viento de hasta 80 km/h en Pampa Guanaco

Fuente: Centro Meteorológico Regional Austral Fecha y hora de consulta: 12/05 17:20 horas

| | | |
|---|---|--|
|  | SISTEMA DE GESTIÓN DE EMERGENCIAS | Código: F-PO-MAC-01R-03 Versión: 02 Página: 4 de 8 |
| | DIRECCIÓN REGIONAL DE ONEMI MAGALLANES Y DE LA ANTÁRTICA CHILENA | |
| Informe de Monitoreo Diario Regional | | |

4.3 Base Antártica Eduardo Frei Montalva

| Día | Madrugada | Mañana | Tarde | Noche | Mínima | Máxima |
|------------------------|---|--|--|---|--------|--------|
| Lunes 13 | Cubierto, nevadas y neblina NE, 15-20 kt | Cubierto, nevadas y neblina SW, 15-20 kt | Nublado W, 20-30 kt | Cubierto, aguanieve y neblina NW, 15-20 kt | -1 | 1 |
| Martes 14 | Cubierto, aguanieve y neblina NW, 20-30 kt | Cubierto y nevadas variando a nublado W, 15-25 kt | Nublado W, 15-25 kt | Cubierto y neblina NW, 10-20 kt | -1 | 1 |
| Miércoles 15 | Cubierto y aguanieve NW, 15-20 kt | Cubierto y neblina W, 10-15 kt | Cubierto, nevadas débiles y neblina W, 10-20 kt | Cubierto y Nevadas SW, 5-15 kt | -2 | 0 |

Fuente: Dirección Meteorológica de Chile Fecha y hora de consulta: 12/05 17:11 horas.

5. INFORMACIÓN PLUVIOMÉTRICA. AÑO NORMAL A LA FECHA: 176.7 mm

| Comuna | Últimas 12 horas | Total a la Fecha | Déficit/Superávit | Fuente |
|--------------|---------------------|------------------|-------------------|--------|
| Punta Arenas | Sin precipitaciones | 147.4 mm | Déficit 16.5 % | CMRA |

Fuente: Dirección Meteorológica de Chile. Fecha y hora de consulta: 12/05 17:20 horas.

6. ÍNDICE DE RADIACIÓN ULTRAVIOLETA

| REGISTRADO HOY | PREVISTO PARA MAÑANA |
|----------------|----------------------|
| 1 BAJO | 1–2 BAJO |

Fuente: Centro Meteorológico Regional Austral. Fecha y hora de consulta: 12/05 17:20 horas.

7. MONITOREO CAUDALES DE RÍOS

Río Las Minas: Umbral Amarillo: 0.9 m. Umbral Rojo: 0.97 m.


Río Paine : Umbral Amarillo: 1.70 m. Umbral Rojo: 1.85 m.

| Estación | Fecha y hora | Altura (m) Caudal (m ³ /seg) | Nivel de Peligro |
|---------------|---------------------|---|------------------|
| Río Las Minas | 12/05 18:00 *(HCHC) | 0.260/0.789 | Bajo |
| Río Paine | 12/05 18:00 *(HCHC) | 1.014/52.765 | Bajo |

Fuente: Dirección General de Aguas – Página Monitoreo Satelital (*HCHC: Hora de Chile Continental)

8. ANÁLISIS TÉCNICO DE RIESGOS

| Provincia/Comuna | Condición de amenaza | Recomendaciones |
|--|-------------------------------------|---|
| Región de Magallanes y de la Antártica Chilena | PROBABILIDAD DE ESCARCHA MEDIA-ALTA | El SRPC deberá mantener la vigilancia ante eventos derivados de esta condición, la que puede provocar dificultades en la conducción vial tanto en sectores rurales como urbanos. Los conductores deberán estar atentos a las condiciones que se presenten, manejo a velocidad razonable y prudente. |
| Región de Magallanes y de la Antártica Chilena | VIENTO NORMAL A FUERTE | El SRPC deberán mantener las coordinaciones necesarias para la efectividad de los mecanismos de alerta y gestiones de prevención, a fin de evitar situaciones de riesgo para la población, ya que se podría generar afectación por desprendimientos o daños en techumbres, alteración de conectividad, interrupción de suministro eléctrico y telefónico por caídas de árboles o parte de sus ramas en tendido eléctrico, tanto en sectores rurales como urbanos. |

| | | |
|---|---|-------------------------------|
|  | SISTEMA DE GESTIÓN DE EMERGENCIAS | Código: F-PO-MAC-01R-03 |
| | DIRECCIÓN REGIONAL DE ONEMI MAGALLANES Y DE LA ANTÁRTICA CHILENA | Versión: 02 Página: 5 de 8 |
| Informe de Monitoreo Diario Regional | | |

| | | |
|--|---------------------------------------|---|
| Provincia Última Esperanza | TORMENTAS ELÉCTRICAS | El SRPC recomienda a la población, suspender juegos u otras actividades al aire libre, evitar refugiarse bajo postes o antenas, evitar nadar o ingresar a lagos o ríos, no acercarse a máquinas, cercas, tubos, rejas o mástiles. |
| Comuna de Cabo de Hornos | CHUBASCOS DE AGUANIEVE | El SRPC deberá mantener atención a posibles situaciones de aislamiento por acumulación de nieve en caminos interiores y al congelamiento en rutas. Se recomienda a los conductores tomar precauciones producto de posibles problemas en las vías. Además, se deberá tomar atención a las posibles acumulaciones de nieve en relación a predios agrícolas y ganaderos. Por otra parte, se deberán adoptar las recomendaciones generales, evitar cambios bruscos de temperaturas y realizar una adecuada mantención y uso de los artefactos de calefacción. |
| Región de Magallanes y de la Antártica Chilena | TEMPERATURAS MÍNIMAS ENTRE -1° y 6° C | El SRPC recomienda considerar que la exposición a bajas temperaturas puede causar afecciones graves, particularmente en la población más vulnerable como menores de edad, adultos mayores y personas sin refugio o que habitan en hogares sin el aislamiento térmico adecuado. Además, puede ocurrir afectación a predios agrícolas y ganaderos. Asimismo en relación al congelamiento en rutas se recomienda a los conductores tomar precauciones producto de posibles problemas en las vías. |

9. ESTADO DE CARRETERAS


| Carreteras | Estado | Condición |
|---------------------------------|---|--------------------------------|
| CH-257 Cruce Onaissin | Precaución por trabajos en la ruta y máxima precaución con animales silvestres en la ruta. Desde Cruce Onaissin hasta Cruce Las Flores, se encuentra pavimentado. | ABIERTA, CON PRECAUCIÓN |
| Ruta 9 Norte | Trabajos de reposición de losas de hormigón desde el km. 243.766 al 245.274, desde el 07 al 30/05. | CIERRE PARCIAL |

Fuente: Fecha y hora de consulta: Carabineros de Chile/Constructora Vilicic 09/05 08:00 horas.

10. ESTADO DE PUERTOS


| Puerto | Estado del Puerto | Condición |
|------------------|---|-----------------|
| Puerto Edén | Abierto, condiciones normales | Normal |
| Puerto Natales | Cerrado Totalmente, paralización de actividades | Mal Tiempo |
| Punta Delgada | Cerrado para naves menores fuera de la bahía | Tiempo Variable |
| Punta Arenas | Abierto, condiciones normales | Normal |
| Tierra del Fuego | Abierto, condiciones normales | Normal |
| Puerto Williams | Cerrado para naves menores dentro y fuera de la bahía | Tiempo Variable |

Fuente: Gobernación Marítima. Fecha y hora de consulta: 12/05 18:50 horas.

| | | |
|---|---|--|
|  | SISTEMA DE GESTIÓN DE EMERGENCIAS | Código: F-PO-MAC-01R-03 Versión: 02 Página: 6 de 8 |
| | DIRECCIÓN REGIONAL DE ONEMI MAGALLANES Y DE LA ANTÁRTICA CHILENA | |
| Informe de Monitoreo Diario Regional | | |

11. ESTADO DE AEROPUERTOS

| Aeropuerto | Estado del Aeropuerto | Condición |
|--|-----------------------|--|
| Punta Arenas Aeropuerto Presidente Carlos Ibáñez del Campo. | Operativo | Pista 07/25 Cerrada hasta el 30/05 Pista 12/30 Operativa. Pista 01/19 operativa, disponible 740 m., hasta el 30/05. |
| Puerto Natales Aeródromo Teniente Julio Gallardo | Operativo | Horario Lunes a Jueves de 08:30 a 17:30 horas. Viernes 08:30 a 16:30 Horas Sábados, domingos, festivos y horas fuera de las indicadas a requerimiento. |
| Porvenir Aeródromo Capitán Fuentes Martínez | Operativo | Horario de servicio: Lunes a Viernes de 09:00 a 17:30 horas. Sábado de 08:00 a 14:00 horas. Otros horarios, Domingo y festivos a requerimiento. |
| Puerto Williams Aeródromo Guardiamarina Zañartu | Operativo | Horario de servicio: Lunes a Jueves de 08:30 a 17:30 horas. Viernes de 08:30 a 16:30 horas. Sábado de 08:30 a 13:00 horas. Otros horarios, Domingo y festivos a requerimiento. |
| Antártica Aeródromo Teniente Rodolfo Marsh Martin | Operativo | Horario de servicio: Lunes a jueves de 09:00 a 18:00 horas. Viernes 09:00 a 17:00 horas. Otros horarios, Sábado, Domingo y festivos a requerimiento. |
| Timaukel Aeródromo Pampa Guanaco | Operativo | Pista Habilitada (Sin personal DGAC) |
| VUELOS REGIONALES | | |
| Punta Arenas/Porvenir Porvenir/Punta Arenas | Operativo | Vuelos Regionales Aerolínea DAP: Salidas de lunes a viernes: Punta Arenas – Porvenir: 08:15 horas, 12:30 horas y 17:00 horas Porvenir – Punta Arenas: 08:35 horas, 12:50 horas y 17:20 horas. Salidas los días sábado: Punta Arenas – Porvenir: 08:15 horas y 12:30 horas. Porvenir – Punta Arenas: 08:35 horas y 12:50 horas. |
| Punta Arenas/Puerto Williams Puerto Williams/Punta Arenas | Operativo | Vuelos Regionales Aerolínea DAP: Salidas de lunes a sábado: Punta Arenas – Puerto Williams: 10:00 horas. Puerto Williams – Punta Arenas: 11:30 horas. |
| Punta Arenas/Pampa Guanaco Pampa Guanaco/Punta Arenas | Operativo | Vuelos Regionales Aerolínea DAP: Desde el 05/10 2018 al 28/04/2019 Pta. Arenas-Pampa Guanaco-Punta Arenas. Salidas: Desde Punta Arenas. Viernes y domingo a las 18:00 horas Salidas: Desde Pampa Guanaco. Viernes y domingo a las 19:00 horas. |

| | | |
|---|---|--|
|  | SISTEMA DE GESTIÓN DE EMERGENCIAS | Código: F-PO-MAC-01R-03 Versión: 02 Página: 7 de 8 |
| | DIRECCIÓN REGIONAL DE ONEMI MAGALLANES Y DE LA ANTÁRTICA CHILENA | |
| Informe de Monitoreo Diario Regional | | |


12. ESTADO DE PASOS FRONTERIZOS

| Nombre Paso | Condición | Observaciones |
|------------------------------|-----------|---|
| Complejo Integración Austral | Normal | Horario de Atención: 08:00 a 22:00 Hrs. |
| Complejo Río Don Guillermo | Normal | Horario de Atención: 08:00 a 22:00 Hrs. |
| Complejo Dorotea | Normal | Horario de Atención: 08:00 a 00:00 Hrs. |
| Complejo Casas Viejas | Normal | Horario de Atención: 08:00 a 22:00 Hrs. |
| Complejo San Sebastián | Normal | Horario de Atención: 08:00 a 22:00 Hrs. |
| Complejo Río Bellavista | Cerrado | Término de temporada |
| Aduana Bahía Azul | Normal | Horario de atención: 08:00 a 21:00 Hrs. (Solo Visado de facturas Ley Navarino y Pasavantes). |

Fuente: Gobernaciones Provinciales-Carabineros. Fecha y hora de consulta: 06/05 07:30 Horas.

13. ESTADO DE FERRY'S

| Servicio Cruce | Condición | Observaciones | | | |
|---|-----------|---|-------|------------------------|-------|
| Primera Angostura | NORMAL | HORARIO DE INVIERNO DESDE ABRIL 2019 (Los horarios pueden variar por razones de fuerza mayor y operacional.) | | | |
| | | PUNTA DELGADA | | BAHÍA AZUL | |
| | | 08:30 | 16:45 | 09:15 | 17:30 |
| | | 09:15 | 17:05 | 10:00 | 17:50 |
| | | 10:00 | 17:30 | 10:40 | 18:15 |
| | | 10:40 | 18:15 | 11:30 | 19:00 |
| | | 11:05 | 18:35 | 11:50 | 19:20 |
| | | 11:30 | 19:00 | 12:15 | 20:00 |
| | | 12:15 | 20:00 | 13:00 | 20:45 |
| | | 12:35 | 20:20 | 13:20 | 21:05 |
| | | 13:00 | 20:45 | 13:45 | 21:30 |
| | | 13:45 | 21:30 | 14:30 | 22:15 |
| | | 14:10 | 21:50 | 14:55 | 22:35 |
| | | 14:30 | 22:15 | 15:15 | 23:00 |
| | | 15:15 | 23:00 | 16:00 | 23:45 |
| | | 15:35 | 23:20 | 16:20 | 00:05 |
| 16:00 | 00:50 | 16:45 | 01:35 | | |
| Punta Arenas – Porvenir (Terminal Tres Puentes- Terminal Bahía Chilota) | NORMAL | Ferry Pathagon, Lunes 13/05 no realiza viajes | | | |
| | | Terminal Tres Puentes | | Terminal Bahía Chilota | |
| | | N/A | | N/A | |
| Punta Arenas Puerto Williams | NORMAL | Ferry Yaghan: En navegación hacia Punta Arenas, recalca el día de hoy domingo 12/05 a las 23:00 horas. | | | |

| | | |
|---|---|--|
|  | SISTEMA DE GESTIÓN DE EMERGENCIAS | Código: F-PO-MAC-01R-03 Versión: 02 |
| | DIRECCIÓN REGIONAL DE ONEMI MAGALLANES Y DE LA ANTÁRTICA CHILENA | Página: 8 de 8 |
| Informe de Monitoreo Diario Regional | | |

| | | |
|---|---------------|--|
| Río Verde - Isla Riesco Isla Riesco - Río Verde | Normal | Ferry Bahía Azul: De lunes a viernes: (Río Verde – Isla Riesco) De 08:10 a 12:00 horas y en las tardes de 13:30 a 20:00 horas. De lunes a viernes: (Isla Riesco - Río Verde) De 08:00 a 11:50 horas y en las tardes de 13:20 a 19:50 horas. Sábados, domingos y festivos: (Río Verde – Isla Riesco) De 09:00 a 12:00 horas y de 14:30 a las 20:00 horas. Sábados, domingos y festivos: (Isla Riesco - Río Verde) De 08:50 a 11:50 horas y de 14:20 a las 19:50 horas. |
| Pto. Natales / Pto. Montt Pto. Montt / Pto. Natales | Normal | Ferry Trinidad I: En navegación hacia Puerto Natales, recalca el día de hoy domingo 12/05 a las 19:00 horas. Ferry Evangelistas: En navegación hacia Puerto Montt, recalca el día martes 14/05 en horario por confirmar. |
| Tramo Norte - Sur Puerto Yungay - Caleta Tortel - Puerto Edén - Puerto. Natales. | Normal | Crux Australis: Tramo Norte – Sur. |
| | | Puerto Yungay: Zarpó hacia Caleta Tortel, el día 11/05 a las 20:00 horas, recaló a las 22:00 horas Caleta Tortel: Zarpó hacia Puerto Edén, el día 11/05 a las 23:00 horas, recaló hoy 12/05 a las 12:00 horas. Puerto Edén: Zarpó hacia Puerto Natales, hoy 12/05 a las 14:00 horas. Puerto Natales: Recalca el día lunes 13/05 a las 16:00 horas. |
| Tramo Sur - Norte Puerto. Natales.- Puerto Edén - Caleta Tortel - Puerto Yungay | Normal | Crux Australis: Tramo Sur-Norte. |
| | | Puerto Natales: Zarpa hacia Puerto Edén el día 16/05 a las 05:00 horas, recalca el día 17/05 a las 07:00 horas. Puerto Edén: Zarpa hacia Caleta Tortel el día 17/05 a las 09:00 horas, recalca el mismo día a las 22:00 horas. Caleta Tortel: Zarpa hacia Puerto Yungay el día 17/03 a las 23:00 horas. Puerto Yungay: Recalca el día 18/05 a las 01:00 horas. |

Capitanía de Puerto, Puerto Natales - Empresa Austral BROOM – NAVIMAG

Fecha y hora de consulta 12/05/2019 17:50 horas.

14. ELABORACIÓN DEL INFORME

| | |
|------------------------|-----------------------|
| Informe elaborado por: | Alex Millao González |
| Validado por: | Ricardo Baltra Lizana |

Centro de Alerta Temprana. Dirección Regional de ONEMI Magallanes y de la Antártica Chilena.