	SISTEMA DE GESTIÓN DE EMERGENCIAS	Código: F-PO-MAC-01R-03 Versión: 02 Página: 1 de 8
	DIRECCIÓN REGIONAL DE ONEMI MAGALLANES Y LA ANTÁRTICA CHILENA	
Informe de Monitoreo Diario Regional		
Fecha del Informe		Hora de envío del Informe
Punta Arenas, 12 de septiembre del 2018		19:30

1. RESUMEN DE ALERTAS VIGENTES

Nivel de Alerta	Evento	Cobertura	Amplitud
N/A	N/A	N/A	N/A

Fuente: Dirección Regional de ONEMI Magallanes y La Antártica Chilena

2. RESUMEN DE EMERGENCIAS DE LAS ÚLTIMAS 24 HORAS

N° de Informe	Fecha y hora	Evento/Lugar	Resumen
N/A	N/A	N/A	N/A

Fuente: Dirección Regional de ONEMI Magallanes y La Antártica Chilena

3. CONDICIONES DE TIEMPO Y NOVEDADES DE LA REGIÓN

Provincia/Comuna	Condición de Tiempo	Novedades
Magallanes	Cubierto, viento débil.	Sin novedades
Última Esperanza	Nublado, viento débil.	Sin novedades
Tierra del Fuego	Nublado, sin viento.	Sin novedades
Antártica Chilena	Nublado, viento débil.	Sin novedades

Fuente: Direcciones Provinciales y Comunales de Protección Civil y Emergencias.
Hora de término del monitoreo 18:09 horas.

4. PRONOSTICO METEOROLÓGICO REGIONAL (TRES DÍAS)


4.1 Avisos / Alertas / Alarmas meteorológicas

Tipo	Fecha y hora de emisión	Descripción	Cobertura
Aviso CNA 182/2018	10/09 16:39	Viento Normal a Moderado	Región de Magallanes y La Antártica Chilena
Aviso CNA 183/2018	10/09 16:39	Precipitaciones Normales a Moderadas	Región de Magallanes y La Antártica Chilena, especialmente en la localidad de Puerto Edén


Fuente: Centro Meteorológico Regional Austral – Dirección Meteorológica de Chile

4.2 Provincia / Comuna

PUNTA ARENAS	MADRUGADA	MAÑANA	TARDE	NOCHE	MÍNIMA	MÁXIMA
JUEVES 13	Nublado. Viento noroeste hasta 80 km/h.	Nubosidad Parcial con chubascos débiles. Viento oeste hasta 70 km/h.	Nubosidad Parcial. Viento noroeste hasta 80 km/h.	Nublado. Viento noroeste hasta 70 km/h.	4	11
PROBABILIDAD DE ESCARCHA	NULA	NULA	NULA	NULA		
VIERNES 14	Nublado. Viento oeste hasta 60 km/h.	Nublado. Viento noroeste hasta 50 km/h.	Nublado. Viento débil	Nublado con chubascos débiles. Viento débil	5	9
SÁBADO 15	Nublado con chubascos de aguanieve débiles. Viento débil	Nublado con chubascos de aguanieve. Viento suroeste hasta 60 km/h.	Nubosidad Parcial con chubascos débiles. Viento suroeste hasta 60 km/h.	Nubosidad Parcial. Viento oeste hasta 50 km/h.	2	6


	SISTEMA DE GESTIÓN DE EMERGENCIAS	Código: F-PO-MAC-01R-03 Versión: 02 Página: 2 de 8
	DIRECCIÓN REGIONAL DE ONEMI MAGALLANES Y LA ANTÁRTICA CHILENA	
Informe de Monitoreo Diario Regional		

PORVENIR	MADRUGADA	MAÑANA	TARDE	NOCHE	MÍNIMA	MÁXIMA
JUEVES 13	Nublado. Viento noroeste hasta 90 km/h.	Nublado. Viento oeste hasta 70 km/h.	Nublado. Viento noroeste hasta 80 km/h.	Nublado con chubascos débiles. Viento noroeste hasta 70 km/h.	4	11
PROBABILIDAD DE ESCARCHA	NULA	NULA	NULA	NULA		
VIERNES 14	Nublado. Viento noroeste hasta 60 km/h.	Nublado. Viento noroeste hasta 50 km/h.	Nublado. Viento noroeste hasta 40 km/h.	Nublado con chubascos débiles. Viento norte hasta 40 km/h.	4	9
SÁBADO 15	Nublado con chubascos de aguanieve débiles. Viento oeste hasta 50 km/h.	Nublado con chubascos de aguanieve. Viento suroeste hasta 60 km/h.	Nublado con chubascos débiles. Viento suroeste hasta 60 km/h.	Nublado. Viento oeste hasta 50 km/h.	2	6
PUERTO NATALES	MADRUGADA	MAÑANA	TARDE	NOCHE	MÍNIMA	MÁXIMA
JUEVES 13	Nubosidad Parcial. Viento noroeste hasta 80 km/h.	Nublado con chubascos débiles. Viento noroeste hasta 60 km/h.	Nublado. Viento noroeste hasta 60 km/h.	Nubosidad Parcial. Viento noroeste hasta 80 km/h.	3	12
PROBABILIDAD DE ESCARCHA	NULA	BAJA	NULA	NULA		
VIERNES 14	Nubosidad Parcial. Viento noroeste hasta 80 km/h.	Nublado. Viento noroeste hasta 70 km/h.	Nublado. Viento noroeste hasta 50 km/h.	Nublado. Viento suroeste hasta 40 km/h.	4	13
SÁBADO 15	Nublado. Viento suroeste hasta 50 km/h.	Nublado. Viento oeste hasta 60 km/h.	Nublado con chubascos débiles. Viento noroeste hasta 50 km/h.	Nublado con chubascos débiles. Viento noroeste hasta 50 km/h.	1	7
TORRES DEL PAINE	MADRUGADA	MAÑANA	TARDE	NOCHE	MÍNIMA	MÁXIMA
JUEVES 13	Nubosidad Parcial. Viento noroeste hasta 90 km/h.	Nublado con chubascos. Viento noroeste hasta 70 km/h.	Nublado con chubascos débiles. Viento oeste hasta 50km/h.	Nublado. Viento noroeste hasta 80 km/h.	4	10
PROBABILIDAD DE ESCARCHA	NULA	BAJA	NULA	NULA		
VIERNES 14	Nubosidad Parcial. Viento noroeste hasta 80 km/h.	Nublado. Viento noroeste hasta 70 km/h.	Nubosidad Parcial. Viento noroeste hasta 60 km/h.	Nubosidad Parcial. Viento noreste hasta 50 km/h.	5	12
SÁBADO 15	Nubosidad Parcial. Viento oeste hasta 40 km/h.	Nublado con chubascos de aguanieve. Viento oeste hasta 60 km/h.	Nublado con chubascos débiles. Viento noroeste hasta 50 km/h.	Nublado con chubascos débiles. Viento noroeste hasta 50 km/h.	0	7
PUERTO WILLIAMS	MADRUGADA	MAÑANA	TARDE	NOCHE	MÍNIMA	MÁXIMA
JUEVES 13	Nublado con chubascos débiles. Viento noroeste hasta 90 km/h.	Nublado. Viento noroeste hasta 50 km/h.	Nubosidad Parcial. Viento noroeste hasta 50 km/h.	Nublado. Viento noroeste hasta 60 km/h.	3	9
PROBABILIDAD DE ESCARCHA	NULA	BAJA	NULA	NULA		
VIERNES 14	Nublado con chubascos débiles. Viento noroeste hasta 40 km/h.	Nublado con chubascos débiles. Viento débil	Nublado. Viento débil	Nublado. Viento débil	3	8
SÁBADO 15	Nublado con chubascos de aguanieve y nieve débiles. Viento débil	Nublado con chubascos de aguanieve y nieve débiles. Viento suroeste hasta 40 km/h.	Nublado con chubascos de aguanieve. Viento suroeste hasta 50 km/h.	Nublado con chubascos débiles. Viento oeste hasta 50 km/h.	-1	4

	SISTEMA DE GESTIÓN DE EMERGENCIAS	Código: F-PO-MAC-01R-03 Versión: 02 Página: 3 de 8
	DIRECCIÓN REGIONAL DE ONEMI MAGALLANES Y LA ANTÁRTICA CHILENA	
Informe de Monitoreo Diario Regional		

VILLA TEHUELCHES	MADRUGADA	MAÑANA	TARDE	NOCHE	MÍNIMA	MÁXIMA
JUEVES 13	Nublado. Viento noroeste hasta 90 km/h.	Nubosidad Parcial con chubascos débiles. Viento noroeste hasta 70 km/h.	Nubosidad Parcial. Viento noroeste hasta 80 km/h.	Nublado. Viento noroeste hasta 80 km/h.	4	11
PROBABILIDAD DE ESCARCHA	NULA	NULA	NULA	NULA		
VIERNES 14	Nublado. Viento noroeste hasta 80 km/h.	Nublado. Viento noroeste hasta 70 km/h.	Nublado. Viento suroeste hasta 50 km/h.	Nublado con chubascos débiles. Viento sureste hasta 40 km/h.	5	11
SÁBADO 15	Nublado con chubascos débiles. Viento sureste hasta 40 km/h.	Nublado con chubascos débiles de aguanieve. Viento suroeste hasta 60 km/h.	Nubosidad Parcial. Viento suroeste hasta 60 km/h.	Nubosidad Parcial. Viento oeste hasta 50 km/h.	1	7
CERRO SOMBRERO	MADRUGADA	MAÑANA	TARDE	NOCHE	MÍNIMA	MÁXIMA
JUEVES 13	Nublado. Viento noroeste hasta 70 km/h.	Nubosidad Parcial. Viento oeste hasta 70 km/h.	Nubosidad Parcial. Viento noroeste hasta 60 km/h.	Nublado con chubascos débiles. Viento noroeste hasta 60 km/h.	5	12
PROBABILIDAD DE ESCARCHA	NULA	NULA	NULA	NULA		
VIERNES 14	Nublado. Viento oeste hasta 60 km/h.	Nublado con chubascos débiles. Viento noroeste hasta 40 km/h.	Nublado. Viento oeste hasta 40 km/h.	Nublado. Viento este hasta 40 km/h.	6	12
SÁBADO 15	Nublado con chubascos débiles. Viento noreste hasta 50 km/h.	Nublado con chubascos de aguanieve débiles. Viento suroeste hasta 60 km/h.	Nubosidad Parcial con chubascos débiles. Viento suroeste hasta 60 km/h.	Nubosidad Parcial. Viento oeste hasta 50 km/h.	3	8
VILLA PUNTA DELGADA	MADRUGADA	MAÑANA	TARDE	NOCHE	MÍNIMA	MÁXIMA
JUEVES 13	Nublado. Viento noroeste hasta 80 km/h.	Nubosidad Parcial. Viento noroeste hasta 70 km/h.	Nublado. Viento noroeste hasta 70 km/h.	Nublado con chubascos débiles. Viento noroeste hasta 60 km/h.	4	13
PROBABILIDAD DE ESCARCHA	NULA	NULA	NULA	NULA		
VIERNES 14	Nublado. Viento noroeste hasta 50 km/h.	Nublado. Viento oeste hasta 40 km/h.	Nublado. Viento débil	Nublado con chubascos débiles. Viento débil	5	14
SÁBADO 15	Nublado con chubascos débiles. Viento oeste hasta 40 km/h.	Nublado con chubascos de aguanieve débiles. Viento suroeste hasta 60 km/h.	Nublado. Viento suroeste hasta 60 km/h.	Nubosidad Parcial. Viento oeste hasta 50 km/h.	3	7
PAMPA GUANACO	MADRUGADA	MAÑANA	TARDE	NOCHE	MÍNIMA	MÁXIMA
JUEVES 13	Nublado con chubascos débiles. Viento noroeste hasta 80 km/h.	Nublado. Viento oeste hasta 60 km/h.	Nubosidad Parcial. Viento oeste hasta 60 km/h.	Nubosidad Parcial con chubascos débiles. Viento noroeste hasta 60 km/h.	3	10
PROBABILIDAD DE ESCARCHA	NULA	BAJA	NULA	NULA		
VIERNES 14	Nublado. Viento noroeste hasta 50 km/h.	Nublado. Viento noroeste hasta 50 km/h.	Nublado. Viento débil	Nublado con chubascos débiles. Viento débil	4	11
SÁBADO 15	Cubierto con aguanieve débil. Viento débil	Nublado con chubascos de aguanieve débiles. Viento suroeste hasta 40 km/h.	Nubosidad Parcial con chubascos débiles. Viento oeste hasta 60 km/h.	Nubosidad Parcial. Viento oeste hasta 50 km/h.	1	6

Fuente: Centro Meteorológico Regional Austral Fecha y hora de consulta: 12/09 17:36 horas

	SISTEMA DE GESTIÓN DE EMERGENCIAS	Código: F-PO-MAC-01R-03 Versión: 02 Página: 4 de 8
	DIRECCIÓN REGIONAL DE ONEMI MAGALLANES Y LA ANTÁRTICA CHILENA	
Informe de Monitoreo Diario Regional		

4.3 Base Antártica Eduardo Frei Montalva:

Día	Madrugada	Mañana	Tarde	Noche	Mínima	Máxima
Jueves 13	Cubierto y nevadas variando a ventisca Viento N, 25-35->40-50 kt	Cubierto y ventisca variando a nublado y ventisca baja Viento NW, 45-55->35-45 kt	Nublado, chubascos de nieve y ventisca baja Viento NW, 40-50 kt	Nublado, chubascos de nieve y ventisca baja Viento W, 40-50->30-40 kt	-2	0
Viernes 14	Nublado y chubascos de nieve Viento NW, 25-35 kt	Nublado y chubascos de nieve Viento NW, 25-35 kt	Nublado y chubascos de nieve Viento NW, 25-35 kt	Nublado Viento NW, 20 kt	-4	-1
Sábado 15	Nublado Viento NE, 15 kt	Nublado Viento SE, 15 kt	Nublado Viento S, 15-20 kt	Nubosidad parcial Viento SW, 15 kt	-7	-4

Fuente: Dirección Meteorológica de Chile Fecha y hora de consulta: 12/09 16:03 horas.

5. INFORMACIÓN PLUVIOMÉTRICA AÑO NORMAL A LA FECHA: 303.3 MM

Comuna	Últimas 24 horas	Total a la Fecha	Déficit/Superávit	Fuente
Punta Arenas	0.6 mm	281.2 mm	Déficit 7.3 %	CMRA

Fuente: Dirección Meteorológica de Chile Fecha y hora de consulta: 12/09 17:36 horas.

6. ÍNDICE DE RADIACIÓN ULTRAVIOLETA

REGISTRADO HOY	PREVISTO PARA MAÑANA
3 MODERADO	1 – 2 BAJO

Fuente: Centro Meteorológico Regional Austral. Fecha y hora de consulta: 12/09 17:36 horas.


7. MONITOREO CAUDALES DE RÍOS

Estación	Fecha y hora	Altura (m) Caudal (m ³ /seg)	Nivel de Peligro
Río Las Minas	12/09 17:00 Hrs.	0.260/0.789	BAJO
Río Paine	12/09 18:00 Hrs.	0.645/ 19.547	BAJO

Fuente: Dirección General de Aguas – Página Monitoreo Satelital

8. ANÁLISIS TÉCNICO DE RIESGOS


Provincia/Comuna	Condición de amenaza	Recomendaciones
Región de Magallanes y La Antártica Chilena	PROBABILIDAD DE ESCARCHA ALTA-BAJA	El SRPC deberá mantener la vigilancia ante eventos derivados de esta condición, la que puede provocar dificultades en la conducción vial tanto en sectores rurales como urbanos. Los conductores deberán estar atentos a las condiciones que se presenten, manejo a velocidad razonable y prudente.
Sector Costa de Puerto Edén	PRECIPITACIONES NORMALES A MODERADAS	El SRPC debe tener especial resguardo, por acumulación de agua en sectores bajos, posibles aumentos de caudal de los cursos de agua con potencial desborde, por lo que se deberá monitorear estado de ríos. Además, se deberá mantener monitoreo de los cursos de agua que se pudieran activar o generar arrastre de sedimento con las precipitaciones.

	SISTEMA DE GESTIÓN DE EMERGENCIAS	Código: F-PO-MAC-01R-03 Versión: 02
	DIRECCIÓN REGIONAL DE ONEMI MAGALLANES Y LA ANTÁRTICA CHILENA	Página: 5 de 8
Informe de Monitoreo Diario Regional		
Región de Magallanes y La Antártica Chilena	PRONÓSTICO TEMPERATURAS MÍNIMAS ENTRE -1° y 6° C	El SRPC recomienda considerar que la exposición a bajas temperaturas puede causar afecciones graves, particularmente en la población más vulnerable como menores de edad, adultos mayores y personas sin refugio o que habitan en hogares sin el aislamiento térmico adecuado. Además, puede ocurrir afectación a predios agrícolas y ganaderos. Asimismo en relación al congelamiento en rutas se recomienda a los conductores tomar precauciones producto de posibles problemas en las vías.
Región de Magallanes y La Antártica Chilena	VIENTO NORMAL A MODERADO	El SRPC deberán mantener las coordinaciones necesarias para la efectividad de los mecanismos de alerta y gestiones de prevención, a fin de evitar situaciones de riesgo para la población, ya que se podría generar afectación por desprendimientos o daños en techumbres, alteración de conectividad, interrupción de suministro eléctrico y telefónico por caídas de árboles o parte de sus ramas en tendido eléctrico, tanto en sectores rurales como urbanos.
Comunas de Punta Arenas, Porvenir, Cabo de Hornos, Laguna Blanca, Primavera, San Gregorio y Timaukel.	CHUBASCOS DE AGUANIEVE DÉBILES	El SRPC deberá mantener atención a posibles situaciones de aislamiento por acumulación de nieve en caminos interiores y al congelamiento en rutas. Se recomienda a los conductores tomar precauciones producto de posibles problemas en las vías. Además, se deberá tomar atención a las posibles acumulaciones de nieve en relación a predios agrícolas y ganaderos.

9. ESTADO DE CARRETERAS

Carreteras	Estado	Condición
Y-290	Ruta Y-290 se encuentra Cerrada para el tránsito vehicular, ruta que empalma con Ruta 9. Vía opcional para transitar Y-300.	CERRADA
CH-257 Cruce Onaissin	Precaución por trabajos en la vía y además por animales silvestres.	ABIERTA, CON PRECAUCIÓN

Fuente: Fecha y hora de consulta: Carabineros 08/08 18:45 horas

	SISTEMA DE GESTIÓN DE EMERGENCIAS	Código: F-PO-MAC-01R-03 Versión: 02
	DIRECCIÓN REGIONAL DE ONEMI MAGALLANES Y LA ANTÁRTICA CHILENA	Página: 6 de 8
Informe de Monitoreo Diario Regional		

10. ESTADO DE PUERTOS


Puerto	Estado del Puerto	Condición
Edén	Abierto, condiciones normales	Normal
Puerto Natales	Cerrado para naves menores dentro y fuera de la bahía	Tiempo variable
Punta Delgada	Cerrado para naves menores fuera de la bahía	Tiempo variable
Punta Arenas	Abierto, condiciones normales	Normal
Tierra del Fuego	Cerrado para naves menores dentro y fuera de la bahía	Tiempo variable
Puerto Williams	Cerrado para naves menores dentro y fuera de la bahía	Tiempo variable

Fuente: Gobernación Marítima. Fecha y hora de consulta: 12/09 18:25 horas

11. ESTADO DE AEROPUERTOS

Aeropuerto	Estado del Aeropuerto	Condición
Punta Arenas Aeropuerto Presidente Carlos Ibáñez del Campo.	Operativo	Las 6 Pistas se encuentran operativas las 24 Hrs. (Solo con trabajos esporádicos).
Puerto Natales Aeródromo Teniente Julio Gallardo	Operativo	De lunes a jueves: 08:30 a 17:30 Hrs. Viernes: 08:30 a 16:30 Hrs. Después de horario a requerimiento.
Porvenir Aeródromo Capitán Fuentes Martínez	Operativo	A requerimiento: De lunes a jueves después las 17:30 Hrs. Viernes después de las 16:30 Hrs. Sábado: después las 14:30 Hrs. Domingo y festivos a requerimiento.
		Vuelos Regionales Aerolínea DAP: Salidas: De lunes a viernes: Pta Arenas – Porvenir: 08:15 Hrs. 12:30 Hrs. y 17:00 Hrs. Porvenir – Pta Arenas: 08:35 Hrs. 12:50 Hrs. y 17:20 Hrs. Salida: Sábado: Pta Arenas – Porvenir: 08:15 Hrs. y 12:30 Hrs. Porvenir – Pta Arenas: 08:35 Hrs. y 12:50 Hrs.
Puerto Williams Aeródromo Guardiamarina Zañartu	Operativo	A requerimiento: De lunes a jueves después de las 17:30 Hrs. Viernes después de las 16:30 Hrs; Sábados después de las 13:00 Hrs. Domingo y festivos a requerimiento
		Vuelos Regionales Aerolínea DAP: Salidas: De lunes a sábado: Pta Arenas – Pto. Williams: 10:00 Hrs. Pto. Williams – Pta Arenas: 11:30 Hrs.
Antártica Aeródromo Teniente Rodolfo Marsh Martin	Operativo	A requerimiento.
Timaukel Aeródromo Pampa Guanaco	Pista Habilitada (Sin concesión DGAC)	Vuelos Regionales Aerolínea DAP: finalizaron el 29/04/2018

Fuente: DGAC/DAP Fecha y hora de consulta: 07/08 07:30 horas.

	SISTEMA DE GESTIÓN DE EMERGENCIAS	Código: F-PO-MAC-01R-03 Versión: 02 Página: 7 de 8
	DIRECCIÓN REGIONAL DE ONEMI MAGALLANES Y LA ANTÁRTICA CHILENA	
Informe de Monitoreo Diario Regional		


12. ESTADO DE PASOS FRONTERIZOS

Nombre Paso	Condición	Observaciones
Complejo Integración Austral	Normal	Horario de Atención: 08:00 a 22:00 Hrs.
Complejo Río Don Guillermo	Normal	Horario de Atención: 08:00 a 19:00 Hrs.
Complejo Dorotea	Normal. <i>Hoy miércoles 12/09 se mantendrá el acceso argentino cerrado entre las 10:00 Hrs. a las 13:00 Hrs.</i>	Horario de Atención: 08:00 a 22:00 Hrs.
Complejo Casas Viejas	Normal. <i>Hoy miércoles 12/09 se mantendrá el acceso argentino cerrado entre las 10:00 Hrs. a las 13:00 Hrs.</i>	Horario de Atención: 08:00 a 22:00 Hrs.
Complejo San Sebastián	Normal	Horario de Atención: 08:00 a 22:00 Hrs.
Complejo Río Bellavista	Cerrado	Hasta Noviembre 2018.

Fuente: Gobernaciones Provinciales-Carabineros. Fecha y hora de consulta: 12/09 07:35 Horas

13. ESTADO DE FERRY'S

Servicio Cruce	Condición	Observaciones
Primera Angostura	Normal	Horarios de invierno. Se mantienen hasta el 31/10. (Los horarios pueden variar por razones de fuerza mayor y operacional.) Ferry Patagonia: Inicia cruce a las 08:30 Hrs. desde terminal Punta Delgada, último cruce desde terminal Bahía Azul, desde Isla a Continente a las 23:00 Hrs. Ferry Pionero: Inicia cruce a las 09:15 Hrs. desde terminal Punta Delgada, último cruce desde terminal Bahía Azul, desde Isla a Continente a las 23:45 Hrs. Ferry Fuego: Inicia a las 11:05 Hrs. los zarpes desde Punta Delgada, último cruce desde terminal Bahía Azul, desde Isla a Continente a las 01:35 Hrs.
Punta Arenas - Porvenir	Normal	Ferry Pathagon: Zarpa el día 13/09 desde Punta Arenas a las 09:00 Hrs. retornando desde Porvenir a las 14:00 Hrs.
Punta Arenas Puerto Williams	Normal	Ferry Yaghan: Zarpa el día 13/09 Punta Arenas a las 18:00 Hrs., recalando en Puerto Williams el día 15/09 a las 01:00 Hrs.
Río Verde - Isla Riesco Isla Riesco - Río Verde	Normal	Ferry Bahía Azul: De lunes a viernes durante la mañana (Río Verde – Isla Riesco) de 08:10 a 12:00 Hrs. y en las tardes de 13:30 a 20:00 Hrs. De lunes a viernes durante la tarde (Isla Riesco - Río Verde) de 08:00 a 11:50 Hrs. y en las tardes de 13:20 a 19:50 Hrs. Sábados, domingos y festivos durante la mañana (Río Verde – Isla Riesco) de 09:00 a

	SISTEMA DE GESTIÓN DE EMERGENCIAS	Código: F-PO-MAC-01R-03 Versión: 02
	DIRECCIÓN REGIONAL DE ONEMI MAGALLANES Y LA ANTÁRTICA CHILENA	Página: 8 de 8
Informe de Monitoreo Diario Regional		

		12:00 Hrs. y de 14:30 a las 20:00 Hrs. Sábados, domingos y festivos durante la tarde (Isla Riesco - Río Verde) de 08:50 a 11:50 Hrs. y de 14:20 a las 19:50 Hrs.
Pto. Natales / Pto. Montt Pto. Montt / Pto. Natales	Normal	Ferry Trinidad I: Zarpó el día 12/09 a las 03:00 Hrs., se espera su recalada en Puerto Montt el día 14/09 a las 08:00 Hrs. Ferry Evangelistas: Zarpó el día 12/09 a las 07:00 Hrs., se espera su recalada en Puerto Natales el día 15/09 a las 13:00 Hrs.
Tramo Norte - Sur Puerto Yungay - Caleta Tortel - Puerto Edén - Pto. Natales.	Normal	Crux Australis : Tramo Norte - Sur
		Pto. Yungay: Zarpa hacia Caleta Tortel el sábado 15/09 a las 20:00 Hrs. recalando el mismo día a las 22:00 Hrs. Caleta Tortel: Zarpa hacia Puerto Edén el sábado 15/09 a las 23:00 Hrs. recalando el día domingo 16/09 a las 12:00 Hrs. Puerto Edén: Zarpa hacia Puerto Natales el domingo 16/09 a las 14:00 Hrs. Puerto Natales: Recala el lunes 17/09 a las 16:00 Hrs.
Tramo Sur - Norte Pto. Natales.- Puerto Edén - Caleta Tortel - Puerto Yungay	Normal	Crux Australis: Tramo Sur-Norte
		Puerto Natales: Zarpa hacia Puerto Edén el jueves 13/09 a las 05:00 Hrs. recalando el viernes 14/09 a las 07:00 Hrs. Puerto Edén: Zarpa hacia Caleta Tortel el día viernes 14/09 a las 09:00 Hrs. recalando el mismo día a las 22:00 Hrs. Caleta Tortel: Zarpa hacia Puerto Yungay el día viernes 14/09 a las 23:00 Hrs. Puerto Yungay: Recala el sábado 15/09 a las 01:00 Hrs.

Capitanía de Puerto, Puerto Natales - Empresa Austral BROOM – NAVIMAG

Fecha y hora de consulta 12/09/2018 18:00 horas.

14. ELABORACIÓN DEL INFORME

Informe elaborado por:	Carolina Livacic Alvarado
Validado por:	Raúl Carrillo Flores

Centro de Alerta Temprana. Dirección Regional de ONEMI Magallanes y La Antártica Chilena.