	SISTEMA DE GESTIÓN DE EMERGENCIAS	Código: F-PO-MAC-01R-03 Versión: 02 Página: 1 de 9
	DIRECCIÓN REGIONAL DE ONEMI MAGALLANES Y DE LA ANTÁRTICA CHILENA	
Informe de Monitoreo Diario Regional		

Fecha del Informe	Hora de envío del Informe
Punta Arenas, 13 de Mayo del 2019	19:30 (Hora de Magallanes)

1. RESUMEN DE ALERTAS VIGENTES

Nivel de Alerta	Evento	Cobertura	Amplitud
Verde Temprana Preventiva	Evento Meteorológico	Región de Magallanes y de la Antártica Chilena	Sistema Regional de Protección Civil

Fuente: Dirección Regional de ONEMI Magallanes y de la Antártica Chilena

2. RESUMEN DE EMERGENCIAS DE LAS ÚLTIMAS 24 HORAS

N° de Informe	Fecha y hora	Evento/Lugar	Resumen
075-A	13/05 04:31	Incendio Estructural Comercial Comuna de Punta Arenas	Un restaurant resultó con daños totales en cocina ubicada en primer piso.

Fuente: Dirección Regional de ONEMI Magallanes y de la Antártica Chilena

3. CONDICIONES DE TIEMPO Y NOVEDADES DE LA REGIÓN

Provincia/comuna	Condición de tiempo	Novedades
Magallanes	Nublado con chubascos, viento normal	Accidente Transporte Marítimo. Comuna Río Verde
Última Esperanza	Nubosidad parcial viento fuerte.	Sin novedades.
Tierra del Fuego	Nublado, viento moderado.	Sin novedades.
Antártica Chilena	Nublado, con lluvia, viento arrachado.	Sin novedades.


Fuente: Carabineros de Chile. Hora de término del monitoreo 18:47 horas.

4. PRONOSTICO METEOROLÓGICO REGIONAL (TRES DÍAS)

4.1 Avisos / Alertas / Alarmas meteorológicas


Tipo	Fecha y hora de emisión	Descripción	Cobertura
Alerta AA30/2019	11/05 16:19	Viento Moderado a Fuerte	Provincias de Magallanes, Última Esperanza y Tierra del Fuego

Fuente: Centro Meteorológico Regional Austral – Dirección Meteorológica de Chile

	SISTEMA DE GESTIÓN DE EMERGENCIAS	Código: F-PO-MAC-01R-03 Versión: 02 Página: 2 de 9
	DIRECCIÓN REGIONAL DE ONEMI MAGALLANES Y DE LA ANTÁRTICA CHILENA	
Informe de Monitoreo Diario Regional		

4.2 Provincia/Comuna

PUNTA ARENAS	MADRUGADA	MAÑANA	TARDE	NOCHE	MÍNIMA	MÁXIMA
MARTES 14	Nublado y chubascos débiles. Viento noroeste de hasta 60 km/h.	Nubosidad parcial. Viento noroeste de hasta 60 km/h.	Nubosidad parcial. Viento noroeste de hasta 50 km/h.	Nublado. Viento débil.	5	10
PROBABILIDAD DE ESCARCHA	BAJA	BAJA	BAJA	BAJA		
MIÉRCOLES 15	Nubosidad parcial. Viento débil.	Nubosidad parcial. Viento débil.	Nublado. Viento débil.	Nublado y chubascos débiles. Viento débil.	2	10
JUEVES 16	Cubierto y lluvia débil. Viento débil.	Nublado y chubascos débiles. Viento débil.	Nublado y chubascos débiles. Viento débil.	Nublado y chubascos. Viento débil.	5	11
PORVENIR	MADRUGADA	MAÑANA	TARDE	NOCHE	MÍNIMA	MÁXIMA
MARTES 14	Nublado y chubascos. Viento noroeste de hasta 60 km/h.	Nublado. Viento noroeste de hasta 50 km/h.	Nublado. Viento noroeste de hasta 40 km/h.	Nublado. Viento noroeste de hasta 40 km/h.	5	10
PROBABILIDAD DE ESCARCHA	BAJA	BAJA	BAJA	BAJA		
MIÉRCOLES 15	Nublado. Viento débil.	Nubosidad parcial. Viento débil.	Nublado. Viento noreste de hasta 40 km/h.	Nublado. Viento débil.	2	10
JUEVES 16	Cubierto y lluvia débil. Viento débil.	Nublado y chubascos. Viento débil.	Nublado y chubascos débiles. Viento débil.	Nublado y chubascos. Viento débil.	5	11
PUERTO NATALES	MADRUGADA	MAÑANA	TARDE	NOCHE	MÍNIMA	MÁXIMA
MARTES 14	Nubosidad parcial. Viento noroeste de hasta 70 km/h.	Nubosidad parcial. Viento débil.	Nubosidad parcial. Viento débil.	Nublado. Viento débil.	5	12
PROBABILIDAD DE ESCARCHA	BAJA	BAJA	NULA	NULA		
MIÉRCOLES 15	Nubosidad parcial. Viento débil.	Nubosidad parcial. Viento débil.	Nublado. Viento débil.	Nublado y chubascos débiles. Viento débil.	2	11
JUEVES 16	Cubierto y lluvia débil. Viento débil.	Nublado y chubascos débiles. Viento débil.	Nublado. Viento débil.	Nublado y chubascos. Viento débil.	5	11
TORRES DEL PAINE	MADRUGADA	MAÑANA	TARDE	NOCHE	MÍNIMA	MÁXIMA
MARTES 14	Nubosidad parcial. Viento noroeste de hasta 70 km/h.	Nubosidad parcial. Viento noroeste de hasta 60 km/h.	Nubosidad parcial. Viento débil.	Nubosidad parcial. Viento débil.	4	10
PROBABILIDAD DE ESCARCHA	BAJA	BAJA	BAJA	BAJA		
MIÉRCOLES 15	Nubosidad parcial. Viento débil.	Nubosidad parcial. Viento débil.	Nublado y chubascos débiles. Viento débil.	Nublado y chubascos débiles. Viento débil.	2	10
JUEVES 16	Nublado y chubascos. Viento débil.	Nublado y chubascos débiles. Viento débil.	Nublado y chubascos. Viento débil.	Nublado y chubascos. Viento débil.	6	10

	SISTEMA DE GESTIÓN DE EMERGENCIAS	Código: F-PO-MAC-01R-03 Versión: 02 Página: 3 de 9
	DIRECCIÓN REGIONAL DE ONEMI MAGALLANES Y DE LA ANTÁRTICA CHILENA	
Informe de Monitoreo Diario Regional		


PUERTO WILLIAMS	MADRUGADA	MAÑANA	TARDE	NOCHE	MÍNIMA	MÁXIMA
MARTES 14	Nubosidad parcial. Viento débil.	Nubosidad parcial. Viento débil.	Nublado. Viento débil.	Nublado. Viento débil.	1	8
PROBABILIDAD DE ESCARCHA	ALTA	ALTA	BAJA	MEDIA		
MIÉRCOLES 15	Nublado. Viento débil.	Nublado. Viento débil.	Nublado. Viento débil.	Nublado. Viento débil.	2	9
JUEVES 16	Cubierto y lluvia débil. Viento norte de hasta 50 km/h.	Nublado. Viento norte de hasta 50 km/h.	Cubierto y lluvia débil. Viento débil.	Nublado y chubascos débiles. Viento débil.	4	10

VILLA TEHUELCHES	MADRUGADA	MAÑANA	TARDE	NOCHE	MÍNIMA	MÁXIMA
MARTES 14	Nubosidad parcial. Viento noroeste de hasta 70 km/h.	Nubosidad parcial. Viento noroeste de hasta 60 km/h.	Nublado. Viento noroeste de hasta 50 km/h.	Nublado y chubascos débiles. Viento noroeste de hasta 40 km/h.	4	10
PROBABILIDAD DE ESCARCHA	BAJA	BAJA	NULA	NULA		
MIÉRCOLES 15	Nubosidad parcial y chubascos débiles. Viento débil.	Nubosidad parcial. Viento débil.	Nublado. Viento débil.	Nublado y chubascos débiles. Viento débil.	1	11
JUEVES 16	Cubierto y lluvia débil. Viento débil.	Nublado y chubascos débiles. Viento débil.	Nublado y chubascos. Viento débil.	Nublado y chubascos. Viento suroeste de hasta 50 km/h.	6	10

CERRO SOMBRERO	MADRUGADA	MAÑANA	TARDE	NOCHE	MÍNIMA	MÁXIMA
MARTES 14	Nublado. Viento noroeste de hasta 60 km/h.	Nublado. Viento noroeste de hasta 50 km/h.	Nublado. Viento noroeste de hasta 40 km/h.	Nublado. Viento débil.	5	10
PROBABILIDAD DE ESCARCHA	BAJA	BAJA	NULA	NULA		
MIÉRCOLES 15	Nubosidad parcial. Viento débil.	Nubosidad parcial. Viento débil.	Nublado. Viento débil.	Nublado. Viento débil.	4	10
JUEVES 16	Nublado y chubascos débiles. Viento débil.	Nublado y chubascos débiles. Viento débil.	Nublado. Viento débil.	Nublado. Viento débil.	6	12

PAMPA GUANACO	MADRUGADA	MAÑANA	TARDE	NOCHE	MÍNIMA	MÁXIMA
MARTES 14	Nublado. Viento noroeste de hasta 40 km/h.	Nublado y chubascos débiles. Viento noroeste de hasta 40 km/h.	Nubosidad parcial. Viento noroeste de hasta 40 km/h.	Nubosidad parcial. Viento débil.	3	9
PROBABILIDAD DE ESCARCHA	ALTA	ALTA	BAJA	MEDIA		
MIÉRCOLES 15	Nubosidad parcial. Viento débil.	Nublado. Viento débil.	Nublado. Viento débil.	Nublado. Viento débil.	-1	9
JUEVES 16	Nublado y chubascos débiles. Viento débil.	Nublado y chubascos débiles. Viento débil.	Nublado y chubascos débiles. Viento débil.	Nublado y chubascos débiles. Viento débil.	3	10

Fuente: Centro Meteorológico Regional Austral Fecha y hora de consulta: 13/05 17:21 horas

	SISTEMA DE GESTIÓN DE EMERGENCIAS	Código: F-PO-MAC-01R-03 Versión: 02 Página: 4 de 9
	DIRECCIÓN REGIONAL DE ONEMI MAGALLANES Y DE LA ANTÁRTICA CHILENA	
Informe de Monitoreo Diario Regional		

4.3 Base Antártica Eduardo Frei Montalva

Día	Madrugada	Mañana	Tarde	Noche	Minima	Máxima
Martes 14	Cubierto y nevadas NW, 20-35 kt	Nublado SW, 25-35 kt	Nublado variando a cubierto y neblina W, 15-20 kt	Cubierto y neblina W, 10-20 kt	-1	1
Miércoles 15	Cubierto y neblina W, 15-20 kt	Cubierto y neblina W, 15-20 kt	Cubierto y nevadas NW, 10-20 kt	Cubierto y nevadas SW, 05-10 kt	-1	0
Jueves 16	Nublado y nevadas débiles E, 05-10 kt	Cubierto y aguanieve NE, 10-15 kt	Cubierto y aguanieve N, 20-30 kt	Cubierto y neblina NW, 20-30 kt	-2	2
Viernes 17	Cubierto y aguanieve NW, 20-30 kt	Cubierto NW, 15-25 kt	Cubierto y neblina E, 10-15 kt	Nublado E, 10-15 kt	-2	0
Sábado 18	Cubierto y aguanieve E, 10-15 kt	Cubierto y aguanieve E, 10-15 kt	Cubierto y nevadas E, 10-15 kt	Cubierto y nevadas NE, 10-15 kt	-2	-1

Fuente: Dirección Meteorológica de Chile Fecha y hora de consulta: 13/05 16:19 horas.

5. INFORMACIÓN PLUVIOMÉTRICA. AÑO NORMAL A LA FECHA: 177.8 mm

Comuna	Últimas 12 horas	Total a la Fecha	Déficit/Superávit	Fuente
Punta Arenas	1.4 mm	148.8 mm	Déficit 16.3 %	CMRA

Fuente: Dirección Meteorológica de Chile. Fecha y hora de consulta: 13/05 17:21 horas.

6. ÍNDICE DE RADIACIÓN ULTRAVIOLETA

REGISTRADO HOY	PREVISTO PARA MAÑANA
1 BAJO	1-2 BAJO

Fuente: Centro Meteorológico Regional Austral. Fecha y hora de consulta: 13/05 17:21 horas.

7. MONITOREO CAUDALES DE RÍOS

Río Las Minas: Umbral Amarillo: 0.9 m. Umbral Rojo: 0.97 m.


Río Paine : Umbral Amarillo: 1.70 m. Umbral Rojo: 1.85 m.

Estación	Fecha y hora	Altura (m) Caudal (m ³ /seg)	Nivel de Peligro
Río Las Minas	13/05 17:00 *(HCHC)	0.330/1.929	Bajo
Río Paine	13/05 17:00 *(HCHC)	1.043/56.124	Bajo

Fuente: Dirección General de Aguas – Página Monitoreo Satelital (*HCHC: Hora de Chile Continental)

8. ANÁLISIS TÉCNICO DE RIESGOS

Provincia/Comuna	Condición de amenaza	Recomendaciones
Región de Magallanes y de la Antártica Chilena	PROBABILIDAD DE ESCARCHA MEDIA-ALTA	El SRPC deberá mantener la vigilancia ante eventos derivados de esta condición, la que puede provocar dificultades en la conducción vial tanto en sectores rurales como urbanos. Los conductores deberán estar atentos a las condiciones que se presenten, manejo a velocidad razonable y prudente.
Región de Magallanes y de la Antártica Chilena	VIENTO NORMAL A FUERTE	El SRPC deberán mantener las coordinaciones necesarias para la efectividad de los mecanismos de alerta y gestiones de prevención, a fin de evitar situaciones de riesgo para la población, ya que se podría generar afectación por desprendimientos o daños en techumbres, alteración de conectividad, interrupción de


	SISTEMA DE GESTIÓN DE EMERGENCIAS	Código: F-PO-MAC-01R-03
	DIRECCIÓN REGIONAL DE ONEMI MAGALLANES Y DE LA ANTÁRTICA CHILENA	Versión: 02 Página: 5 de 9
Informe de Monitoreo Diario Regional		

		suministro eléctrico y telefónico por caídas de árboles o parte de sus ramas en tendido eléctrico, tanto en sectores rurales como urbanos.
Región de Magallanes y de la Antártica Chilena	CHUBASCOS DÉBILES	El SRPC debe tener especial resguardo, por acumulación de agua en sectores bajos, posibles aumentos de caudal de los cursos de agua con potencial desborde, por lo que se deberá monitorear estado de ríos. Además, se deberá mantener monitoreo de los cursos de agua que se pudieran activar o generar arrastre de sedimento con las precipitaciones.
Región de Magallanes y de la Antártica Chilena	TEMPERATURAS MÍNIMAS ENTRE -1° y 6° C	El SRPC recomienda considerar que la exposición a bajas temperaturas puede causar afecciones graves, particularmente en la población más vulnerable como menores de edad, adultos mayores y personas sin refugio o que habitan en hogares sin el aislamiento térmico adecuado. Además, puede ocurrir afectación a predios agrícolas y ganaderos. Asimismo en relación al congelamiento en rutas se recomienda a los conductores tomar precauciones producto de posibles problemas en las vías.
Región de Magallanes y de la Antártica Chilena	TEMPERATURAS MÁXIMAS +8° y +12° C	El SRPC deberá mantener vigilancia sobre áreas forestales vulnerables, para impedir, detectar y combatir oportunamente la ocurrencia de focos de incendios forestales, orientando a la población de zonas adyacentes a pastizales, matorrales y bosques, para evitar prácticas inapropiadas en el uso y manejo del fuego.

9. ESTADO DE CARRETERAS

Carreteras	Estado	Condición
CH-257 Cruce Onaisin	Precaución por trabajos en la ruta y máxima precaución con animales silvestres en la ruta. Desde Cruce Onaisin hasta Cruce Las Flores, se encuentra pavimentado.	ABIERTA, CON PRECAUCIÓN
Ruta 9 Norte	Trabajos de reposición de losas de hormigón desde el km. 243.766 al 245.274, desde el 07 al 30/05.	CIERRE PARCIAL

Fuente: Fecha y hora de consulta: Carabineros de Chile/Constructora Vilicic 09/05 08:00 horas.

	SISTEMA DE GESTIÓN DE EMERGENCIAS	Código: F-PO-MAC-01R-03
	DIRECCIÓN REGIONAL DE ONEMI MAGALLANES Y DE LA ANTÁRTICA CHILENA	Versión: 02 Página: 6 de 9
Informe de Monitoreo Diario Regional		


10. ESTADO DE PUERTOS

Puerto	Estado del Puerto	Condición
Puerto Edén	Abierto	Normal
Puerto Natales	Cerrado para movimiento naves mayores	Mal Tiempo
Punta Delgada	Cerrado para naves menores fuera de la bahía	Tiempo Variable
Punta Arenas	Cerrado para naves menores dentro y fuera de la bahía	Mal Tiempo
Tierra del Fuego	Cerrado totalmente - paralización de actividad	Temporal
Puerto Williams	Cerrado para naves menores dentro y fuera de la bahía	Tiempo Variable.

Fuente: Gobernación Marítima. Fecha y hora de consulta: 13/05 18:00 horas.

11. ESTADO DE AEROPUERTOS

Aeropuerto	Estado del Aeropuerto	Condición
Punta Arenas Aeropuerto Presidente Carlos Ibáñez del Campo.	Operativo	Pista 07/25 Cerrada hasta el 30/05 Pista 12/30 Operativa. Pista 01/19 operativa, disponible 740 m., hasta el 30/05.
Puerto Natales Aeródromo Teniente Julio Gallardo	Operativo	Horario Lunes a Jueves de 08:30 a 17:30 horas. Viernes 08:30 a 16:30 Horas Sábados, domingos, festivos y horas fuera de las indicadas a requerimiento.
Porvenir Aeródromo Capitán Fuentes Martínez	Operativo	Horario de servicio: Lunes a Viernes de 09:00 a 17:30 horas. Sábado de 08:00 a 14:00 horas. Otros horarios, Domingo y festivos a requerimiento.
Puerto Williams Aeródromo Guardiamarina Zañartu	Operativo	Horario de servicio: Lunes a Jueves de 08:30 a 17:30 horas. Viernes de 08:30 a 16:30 horas. Sábado de 08:30 a 13:00 horas. Otros horarios, Domingo y festivos a requerimiento.
Antártica Aeródromo Teniente Rodolfo Marsh Martin	Operativo	Horario de servicio: Lunes a jueves de 09:00 a 18:00 horas. Viernes 09:00 a 17:00 horas. Otros horarios, Sábado, Domingo y festivos a requerimiento.
Timaukel Aeródromo Pampa Guanaco	Operativo	Pista Habilitada (Sin personal DGAC)
VUELOS REGIONALES		
Punta Arenas/Porvenir Porvenir/Punta Arenas	Operativo	Vuelos Regionales Aerolínea DAP: Salidas de lunes a viernes: Punta Arenas – Porvenir: 08:15 horas, 12:30 horas y 17:00 horas Porvenir – Punta Arenas: 08:35 horas, 12:50 horas y 17:20 horas. Salidas los días sábado: Punta Arenas – Porvenir: 08:15 horas y 12:30 horas. Porvenir – Punta Arenas: 08:35 horas y 12:50 horas.

	SISTEMA DE GESTIÓN DE EMERGENCIAS	Código: F-PO-MAC-01R-03
	DIRECCIÓN REGIONAL DE ONEMI MAGALLANES Y DE LA ANTÁRTICA CHILENA	Versión: 02 Página: 7 de 9
Informe de Monitoreo Diario Regional		

Punta Arenas/Puerto Williams Puerto Williams/Punta Arenas	Operativo	Vuelos Regionales Aerolínea DAP: Salidas de lunes a sábado: Punta Arenas – Puerto Williams: 10:00 horas. Puerto Williams – Punta Arenas: 11:30 horas.
Punta Arenas/Pampa Guanaco Pampa Guanaco/Punta Arenas	Operativo	Vuelos Regionales Aerolínea DAP: Desde el 05/10 2018 al 28/04/2019 Pta. Arenas-Pampa Guanaco-Punta Arenas. Salidas: Desde Punta Arenas. Viernes y domingo a las 18:00 horas Salidas: Desde Pampa Guanaco. Viernes y domingo a las 19:00 horas.

Fuente: DGAC/DAP Fecha y hora de consulta: 05/05 18:45 horas.


12. ESTADO DE PASOS FRONTERIZOS

Nombre Paso	Condición	Observaciones
Complejo Integración Austral	Normal	Horario de Atención: 08:00 a 22:00 Hrs.
Complejo Río Don Guillermo	Normal	Horario de Atención: 08:00 a 22:00 Hrs.
Complejo Dorotea	Normal	Horario de Atención: 08:00 a 00:00 Hrs.
Complejo Casas Viejas	Normal	Horario de Atención: 08:00 a 22:00 Hrs.
Complejo San Sebastián	Normal	Horario de Atención: 08:00 a 22:00 Hrs.
Complejo Río Bellavista	Cerrado	Término de temporada
Aduana Bahía Azul	Normal	Horario de atención: 08:00 a 21:00 Hrs. (Solo Visado de facturas Ley Navarino y Pasavantes).


Fuente: Gobernaciones Provinciales-Carabineros. Fecha y hora de consulta: 06/05 07:30 Horas.

13. ESTADO DE FERRY'S

Servicio Cruce	Condición	Observaciones			
Primera Angostura	NORMAL	HORARIO DE INVIERNO DESDE ABRIL 2019 (Los horarios pueden variar por razones de fuerza mayor y operacional.)			
		PUNTA DELGADA		BAHÍA AZUL	
		08:30	16:45	09:15	17:30
		09:15	17:05	10:00	17:50
		10:00	17:30	10:40	18:15
		10:40	18:15	11:30	19:00
		11:05	18:35	11:50	19:20
		11:30	19:00	12:15	20:00
		12:15	20:00	13:00	20:45
		12:35	20:20	13:20	21:05
		13:00	20:45	13:45	21:30
		13:45	21:30	14:30	22:15
		14:10	21:50	14:55	22:35
		14:30	22:15	15:15	23:00
		15:15	23:00	16:00	23:45
15:35	23:20	16:20	00:05		
16:00	00:50	16:45	01:35		

	SISTEMA DE GESTIÓN DE EMERGENCIAS	Código: F-PO-MAC-01R-03 Versión: 02
	DIRECCIÓN REGIONAL DE ONEMI MAGALLANES Y DE LA ANTÁRTICA CHILENA	Página: 8 de 9
Informe de Monitoreo Diario Regional		

Punta Arenas – Porvenir (Terminal Tres Puentes- Terminal Bahía Chilota)	NORMAL	Ferry Pathagon: El día de mañana 14/05 realiza dos cruces: 1er Zarpe desde terminal Tres Puentes a las 09:00 horas, regresando desde Terminal Bahía Chilote a las 13:00 horas. 2Do Zarpe desde terminal Tres Puentes a las 16:30 horas, regresando a las 20:00 horas desde Terminal Bahía Chilota.
Punta Arenas Puerto Williams	NORMAL	Ferry Yaghan: Zarpa desde Terminal Tres Puentes hacia Puerto Williams el jueves 16/05 a las 18:00 horas; arriba el sábado 18/05 a las 01:00 am. Zarpa de regreso el jueves 16/05 a las 18:00 horas arribando a Terminal Tres Puentes el domingo 19/05 a las 23:00 horas.
Río Verde - Isla Riesco Isla Riesco - Río Verde	NORMAL	Ferry Bahía Azul: De lunes a viernes: (Río Verde – Isla Riesco) De 08:10 a 12:00 horas y en las tardes de 13:30 a 20:00 horas. De lunes a viernes: (Isla Riesco - Río Verde) De 08:00 a 11:50 horas y en las tardes de 13:20 a 19:50 horas. Sábados, domingos y festivos: (Río Verde – Isla Riesco) De 09:00 a 12:00 horas y de 14:30 a las 20:00 horas. Sábados, domingos y festivos: (Isla Riesco - Río Verde) De 08:50 a 11:50 horas y de 14:20 a las 19:50 horas.
Pto. Natales / Pto. Montt Pto. Montt / Pto. Natales	PUERTO NATALES Cerrado para movimiento naves MAYORES POR MAL TIEMPO	Ferry Trinidad I: En Puerto Natales zarpe por confirmar. Ferry Evangelistas: En navegación hacia Puerto Montt, recala el día martes 14/05 en horario por confirmar.
Tramo Norte - Sur Puerto Yungay - Caleta Tortel - Puerto Edén - Puerto. Natales.	NORMAL	Crux Australis: Tramo Norte – Sur.
		Puerto Yungay: Caleta Tortel: Puerto Edén: Puerto Natales: Recala hoy lunes 13/05 a las 16:00 horas.
Tramo Sur - Norte Puerto. Natales.- Puerto Edén - Caleta Tortel - Puerto Yungay	Normal	Crux Australis: Tramo Sur-Norte.
		Puerto Natales: Zarpa hacia Puerto Edén el día 16/05 a las 05:00 horas, recala el día 17/05 a las 07:00 horas. Puerto Edén: Zarpa hacia Caleta Tortel el día 17/05 a las 09:00 horas, recala el mismo día a las 22:00 horas. Caleta Tortel: Zarpa hacia Puerto Yungay el día 17/03 a las 23:00 horas. Puerto Yungay: Recala el día 18/05 a las 01:00 horas.

	SISTEMA DE GESTIÓN DE EMERGENCIAS	Código: F-PO-MAC-01R-03 Versión: 02
	DIRECCIÓN REGIONAL DE ONEMI MAGALLANES Y DE LA ANTÁRTICA CHILENA	Página: 9 de 9
Informe de Monitoreo Diario Regional		

Armada - Empresa Austral BROOM – NAVIMAG
Fecha y hora de consulta 13/05/2019 19:00 horas.

14. ELABORACIÓN DEL INFORME

Informe elaborado por:	Eliana Gallardo C.
Validado por:	Raúl Carrillo Flores.

Centro de Alerta Temprana. Dirección Regional de ONEMI Magallanes y de la Antártica Chilena.