	<b>SISTEMA DE GESTIÓN DE EMERGENCIAS</b>	Código: F-PO-MAC-01R-03
	<b>DIRECCIÓN REGIONAL DE ONEMI MAGALLANES Y DE LA ANTÁRTICA CHILENA</b>	Versión: 02 Página: 1 de 9
Informe de Monitoreo Diario Regional		

Fecha del Informe	Hora de envío del Informe
Punta Arenas, 13 de Julio de 2019	19:30 (Hora de Magallanes)

### 1. RESUMEN DE ALERTAS VIGENTES

Nivel de Alerta	Evento	Cobertura	Amplitud
N/A	N/A	N/A	N//A

Fuente: Dirección Regional de ONEMI Magallanes y de la Antártica Chilena

### 2. RESUMEN DE EMERGENCIAS DE LAS ÚLTIMAS 24 HORAS

N° de Informe	Fecha y hora	Evento/Lugar	Resumen
109	13-07 04:24	Accidente de Materiales Peligrosos-Fuga de Gas	4 personas resultaron intoxicadas, producto de la inhalación de monóxido de carbono al interior de casa habitación, ubicado en el sector de Barranco Amarillo.

Fuente: Dirección Regional de ONEMI Magallanes y de la Antártica Chilena

### 3. CONDICIONES DE TIEMPO Y NOVEDADES DE LA REGIÓN

Provincia/comuna	Condición Meteorológica	Novedades
Magallanes	Cubierto, neblina, llovizna, viento débil.	Sin novedades.
Última Esperanza	Nublado, sin viento.	Sin novedades.
Tierra del Fuego	Cubierto, lluvia, viento débil.	Sin novedades.
Antártica Chilena	Cubierto, sin viento.	Sin novedades.

Fuente: Carabineros de Chile. Hora de término del monitoreo 18:18 horas.

### 4. PRONOSTICO METEOROLÓGICO REGIONAL (TRES DÍAS)

#### 4.1 Avisos / Alertas / Alarmas

Tipo	Fecha y hora de emisión	Descripción	Cobertura
N/A	N/A	N/A	N/A


Fuente: Centro Meteorológico Regional Austral – Dirección Meteorológica de Chile

#### 4.2 Provincia/Comuna

PUNTA ARENAS	MADRUGADA	MAÑANA	TARDE	NOCHE	MÍNIMA	MÁXIMA
<b>DOMINGO 14</b>	Cubierto, lluvia débil y neblina. Viento débil.	Nubosidad parcial. Viento débil.	Nubosidad parcial. Viento débil.	Nublado. Viento débil.	2	5
<b>PROBABILIDAD DE ESCARCHA</b>	MEDIA	MEDIA	BAJA	MEDIA		
<b>LUNES 15</b>	Nublado. Viento débil.	Nublado. Viento débil.	Nublado. Viento noreste hasta 40 km/h.	Nublado. Viento noroeste hasta 60 km/h.	2	5
<b>MARTES 16</b>	Nubosidad parcial y chubascos débiles. Viento noroeste hasta 70 km/h.	Nublado y chubascos débiles. Viento noroeste hasta 60 km/h.	Nublado y chubascos débiles. Viento noroeste hasta 40 km/h.	Nublado. Viento débil.	2	6


**Informe de Monitoreo Diario Regional**

<b>PORVENIR</b>	<b>MADRUGADA</b>	<b>MAÑANA</b>	<b>TARDE</b>	<b>NOCHE</b>	<b>MÍNIMA</b>	<b>MÁXIMA</b>
<b>DOMINGO 14</b>	Cubierto, lluvia débil y neblina. Viento débil.	Nubosidad parcial. Viento débil.	Nubosidad parcial. Viento débil.	Nublado. Viento débil.	2	5
<b>PROBABILIDAD DE ESCARCHA</b>	MEDIA	MEDIA	BAJA	MEDIA		
<b>LUNES 15</b>	Nublado. Viento débil.	Nublado. Viento noreste hasta 40 km/h.	Nublado y chubascos débiles. Viento noreste hasta 50 km/h.	Nublado y chubascos débiles. Viento norte hasta 60 km/h.	2	5
<b>MARTES 16</b>	Nublado y chubascos débiles. Viento noroeste hasta 70 km/h.	Nublado y chubascos débiles. Viento noroeste hasta 60 km/h.	Nublado y chubascos débiles. Viento noroeste hasta 50 km/h.	Nublado. Viento noreste hasta 50 km/h.	2	6
<b>PUERTO NATALES</b>	<b>MADRUGADA</b>	<b>MAÑANA</b>	<b>TARDE</b>	<b>NOCHE</b>	<b>MÍNIMA</b>	<b>MÁXIMA</b>
<b>DOMINGO 14</b>	Nubosidad parcial. Viento débil.	Nubosidad parcial. Viento débil.	Nubosidad parcial. Viento débil.	Nublado. Viento débil.	-2	4
<b>PROBABILIDAD DE ESCARCHA</b>	ALTA	ALTA	ALTA	ALTA		
<b>LUNES 15</b>	Nublado. Viento débil.	Nublado. Viento débil.	Nublado. Viento débil.	Nubosidad parcial y chubascos de aguanieve débiles. Viento noroeste hasta 60 km/h.	-1	3
<b>MARTES 16</b>	Nublado y chubascos de aguanieve débiles. Viento noroeste hasta 80 km/h.	Nublado y chubascos débiles. Viento noroeste hasta 50 km/h.	Nublado. Viento débil.	Nublado. Viento débil.	-1	4
<b>TORRES DEL PAINE</b>	<b>MADRUGADA</b>	<b>MAÑANA</b>	<b>TARDE</b>	<b>NOCHE</b>	<b>MÍNIMA</b>	<b>MÁXIMA</b>
<b>DOMINGO 14</b>	Nublado y chubascos de aguanieve débiles. Viento débil.	Nublado. Viento débil.	Nublado. Viento débil.	Nublado y chubascos débiles. Viento débil.	-2	3
<b>PROBABILIDAD DE ESCARCHA</b>	ALTA	ALTA	ALTA	ALTA		
<b>LUNES 15</b>	Nublado y chubascos débiles. Viento débil.	Nublado y chubascos de aguanieve débiles. Viento débil.	Nubosidad parcial y chubascos débiles. Viento débil.	Nubosidad parcial y chubascos de aguanieve. Viento noroeste hasta 50 km/h.	-1	3
<b>MARTES 16</b>	Nublado y chubascos de aguanieve débiles. Viento noroeste hasta 80 km/h.	Nublado y chubascos débiles. Viento noroeste hasta 40 km/h.	Nubosidad parcial y chubascos débiles. Viento débil.	Nublado. Viento débil.	-2	3
<b>PUERTO WILLIAMS</b>	<b>MADRUGADA</b>	<b>MAÑANA</b>	<b>TARDE</b>	<b>NOCHE</b>	<b>MÍNIMA</b>	<b>MÁXIMA</b>
<b>DOMINGO 14</b>	Nublado y chubascos débiles. Viento débil.	Nublado. Viento débil.	Nublado. Viento débil.	Nubosidad parcial. Viento débil.	1	3
<b>PROBABILIDAD DE ESCARCHA</b>	ALTA	ALTA	ALTA	ALTA		
<b>LUNES 15</b>	Nublado. Viento débil.	Nublado. Viento débil.	Nublado. Viento débil.	Nublado. Viento débil.	-2	2
<b>MARTES 16</b>	Nubosidad parcial. Viento norte hasta 50 km/h.	Nubosidad parcial. Viento débil.	Nubosidad parcial. Viento débil.	Nubosidad parcial. Viento débil.	-1	3

	<b>SISTEMA DE GESTIÓN DE EMERGENCIAS</b>		Código: F-PO-MAC-01R-03	
	<b>DIRECCIÓN REGIONAL DE ONEMI MAGALLANES Y DE LA ANTÁRTICA CHILENA</b>		Versión: 02 Página: 3 de 9	
Informe de Monitoreo Diario Regional				

VILLA TEHUELCHES	MADRUGADA	MAÑANA	TARDE	NOCHE	MÍNIMA	MÁXIMA
<b>DOMINGO 14</b>	Nublado. Viento débil.	Nubosidad parcial. Viento débil.	Nubosidad parcial. Viento débil.	Nublado. Viento débil.	-2	4
<b>PROBABILIDAD DE ESCARCHA</b>	ALTA	ALTA	ALTA	ALTA		
<b>LUNES 15</b>	Nublado. Viento débil.	Nublado. Viento noreste hasta 40 km/h.	Nublado. Viento noreste hasta 40 km/h.	Nubosidad parcial y chubascos de aguanieve débiles. Viento noroeste hasta 50 km/h.	-1	3
<b>MARTES 16</b>	Nubosidad parcial y chubascos de aguanieve débiles. Viento noroeste hasta 80 km/h.	Nublado y chubascos débiles. Viento noroeste hasta 70 km/h.	Nubosidad parcial. Viento noroeste hasta 40 km/h.	Nublado. Viento débil.	-1	4
CERRO SOMBRERO	MADRUGADA	MAÑANA	TARDE	NOCHE	MÍNIMA	MÁXIMA
<b>DOMINGO 14</b>	Nublado. Viento débil.	Nubosidad parcial. Viento débil.	Nubosidad parcial. Viento débil.	Nubosidad parcial. Viento débil.	0	4
<b>PROBABILIDAD DE ESCARCHA</b>	ALTA	ALTA	ALTA	ALTA		
<b>LUNES 15</b>	Nublado. Viento débil.	Nublado. Viento débil.	Nublado. Viento débil.	Nublado. Viento débil.	-1	4
<b>MARTES 16</b>	Nubosidad parcial. Viento noroeste hasta 60 km/h.	Nublado y chubascos débiles. Viento noroeste hasta 70 km/h.	Nubosidad parcial. Viento noroeste hasta 50 km/h.	Nubosidad parcial. Viento débil.	0	5
VILLA PUNTA DELGADA	MADRUGADA	MAÑANA	TARDE	NOCHE	MÍNIMA	MÁXIMA
<b>DOMINGO 14</b>	Nubosidad parcial. Viento débil.	Nubosidad parcial. Viento débil.	Nubosidad parcial. Viento débil.	Nublado. Viento débil.	1	5
<b>PROBABILIDAD DE ESCARCHA</b>	ALTA	MEDIA	MEDIA	ALTA		
<b>LUNES 15</b>	Nublado. Viento débil.	Nublado. Viento débil.	Nublado. Viento débil.	Nubosidad parcial. Viento noroeste hasta 50 km/h.	-1	4
<b>MARTES 16</b>	Nubosidad parcial. Viento noroeste hasta 70 km/h.	Nubosidad parcial. Viento noroeste hasta 60 km/h.	Nubosidad parcial. Viento noroeste hasta 40 km/h.	Nubosidad parcial. Viento débil.	0	5
PAMPA GUANACO	MADRUGADA	MAÑANA	TARDE	NOCHE	MÍNIMA	MÁXIMA
<b>DOMINGO 14</b>	Nublado y chubascos de aguanieve débiles. Viento débil.	Nublado. Viento débil.	Nubosidad parcial. Viento débil.	Nubosidad parcial. Viento débil.	-1	3
<b>PROBABILIDAD DE ESCARCHA</b>	ALTA	ALTA	ALTA	ALTA		
<b>LUNES 15</b>	Nublado. Viento débil.	Nublado. Viento débil.	Nublado y chubascos de nieve débiles. Viento débil.	Nublado y chubascos de nieve débiles. Viento débil.	-2	2
<b>MARTES 16</b>	Nublado. Viento noroeste hasta 60 km/h.	Nublado y chubascos de nieve débiles. Viento noroeste hasta 70 km/h.	Nublado y chubascos de nieve débiles. Viento noroeste hasta 50 km/h.	Nubosidad parcial. Viento débil.	-2	3

Fuente: Centro Meteorológico Regional Austral Fecha y hora de consulta: 13/07 17:58 horas.

	<b>SISTEMA DE GESTIÓN DE EMERGENCIAS</b>	Código: F-PO-MAC-01R-03
	<b>DIRECCIÓN REGIONAL DE ONEMI MAGALLANES Y DE LA ANTÁRTICA CHILENA</b>	Versión: 02 Página: 4 de 9
Informe de Monitoreo Diario Regional		

#### 4.3 Base Antártica Eduardo Frei Montalva

Día	Madrugada	Mañana	Tarde	Noche	Mínima	Máxima
<b>Domingo 14</b>	Nublado Viento NE, 05-10 kt	Cubierto Viento NE, 05-10 kt	Cubierto y nevadas débiles Viento NE, 10-15 kt	Cubierto y nevadas débiles Viento NE, 15-20 kt	-3	-1
<b>Lunes 15</b>	Cubierto y nevadas Viento NE, 25-15 kt	Cubierto y nevadas Viento NE, 20-30 kt	Cubierto y nevadas Viento NE, 20-30 kt	Cubierto y nevadas débiles Viento NE, 15-20 kt	-1	0
<b>Martes 16</b>	Cubierto y nevadas débiles Viento NE, 15-20 kt	Cubierto y nevadas Viento NE, 15-20 kt	Cubierto y nevadas Viento NE, 15-20 kt	Cubierto y nevadas Viento NE, 10-15 kt	-1	0

Fuente: Dirección Meteorológica de Chile Fecha y hora de consulta: 13/07 16:06 horas.

#### 5. INFORMACIÓN PLUVIOMÉTRICA. AÑO NORMAL A LA FECHA: 241.9 mm

Comuna	Últimas 12 horas	Total a la Fecha	Déficit/Superávit	Fuente
Punta Arenas	4.9 mm	216,8 mm	Déficit 10.4 %	CMRA

Fuente: Dirección Meteorológica de Chile. Fecha y hora de consulta: 13/07 17:58 horas.

#### 6. ÍNDICE DE RADIACIÓN ULTRAVIOLETA

REGISTRADO HOY	PREVISTO PARA MAÑANA
1 BAJO	1-2 BAJO

Fuente: Centro Meteorológico Regional Austral. Fecha y hora de consulta: 13/07 17:58 horas.

#### 7. MONITOREO CAUDALES DE RÍOS

Río Las Minas: Umbral Amarillo: 0.9 m. Umbral Rojo: 0.97 m.


Río Paine : Umbral Amarillo: 1.70 m. Umbral Rojo: 1.85 m.

Estación	Fecha y hora	Altura (m)   Caudal (m <sup>3</sup> /seg)	Nivel de Peligro
Río Las Minas	13/07 16:00 *(HCHC)	0.520 / 7.848	BAJO
Río Paine	13/07 17:00 *(HCHC)	0.629 / 18.540	BAJO

Fuente: Dirección General de Aguas – Página Monitoreo Satelital \*HCHC: Hora de Chile Continental)

#### 8. ANÁLISIS TÉCNICO DE RIESGOS

Provincia/Comuna	Condición de amenaza	Recomendaciones
Comunas de Punta Arenas y Porvenir.	NEBLINA	El SRPC deberá mantener la vigilancia ante eventos derivados de esta condición, la que puede provocar dificultades en la conducción vial tanto en sectores rurales como urbanos. Los conductores deberán estar atentos a las condiciones que se presenten, manejo a velocidad razonable y prudente.
Región de Magallanes y de la Antártica Chilena	BAJAS TEMPERATURAS ENTRE -2° y 2° C.	El SRPC recomienda considerar que la exposición a bajas temperaturas puede causar afecciones graves, particularmente en la población más vulnerable como menores de edad, adultos mayores y personas sin refugio o que habitan en hogares sin el aislamiento térmico adecuado. Además, puede ocurrir afectación a predios agrícolas y ganaderos. Asimismo en relación al congelamiento en rutas se recomienda a los conductores tomar precauciones producto de posibles problemas en las vías.
Región de Magallanes y de la Antártica Chilena	PROBABILIDAD DE ESCARCHA ALTA - MEDIA	El SRPC deberá mantener la vigilancia ante eventos derivados de esta condición, la que puede provocar dificultades en la conducción vial tanto en sectores rurales como urbanos. Los conductores deberán

	<b>SISTEMA DE GESTIÓN DE EMERGENCIAS</b>	Código: F-PO-MAC-01R-03
	<b>DIRECCIÓN REGIONAL DE ONEMI MAGALLANES Y DE LA ANTÁRTICA CHILENA</b>	Versión: 02 Página: 5 de 9
Informe de Monitoreo Diario Regional		

		estar atentos a las condiciones que se presenten, manejo a velocidad razonable y prudente.
Comuna de Punta Arenas, Porvenir, Natales, Torres del Paine, Cabo de Hornos, Laguna Blanca y Primavera	PRECIPITACIONES	El SRPC debe tener especial resguardo, por acumulación de agua en sectores bajos, posibles aumentos de caudal de los cursos de agua con potencial desborde, por lo que se deberá monitorear estado de ríos. Además, se deberá mantener monitoreo de los cursos de agua que se pudieran activar o generar arrastre de sedimento con las precipitaciones.
Comuna de Natales, Torres del Paine, laguna Blanca y Pampa Guanaco	CHUBASCOS DE NIEVE Y AGUANIEVE	El SRPC deberá mantener atención a posibles situaciones de aislamiento por acumulación de nieve en caminos interiores y al congelamiento en rutas. Se recomienda a los conductores tomar precauciones producto de posibles problemas en las vías. Por otra parte, se deberán adoptar las recomendaciones generales, evitar cambios bruscos de temperaturas y realizar una adecuada mantención y uso de los artefactos de calefacción.

#### 9. ESTADO DE CARRETERAS


Carreteras	Estado	Condición
<b>CH-257</b> <b>Cruce Onaisin</b>	Precaución por trabajos en la ruta y máxima precaución con animales silvestres en la ruta. Desde Cruce Onaisin hasta Cruce Las Flores, se encuentra pavimentado.	<b>ABIERTA, CON PRECAUCIÓN</b>
<b>Ruta Y-502, Cruce Ruta 9 Norte (Cabeza del Mar) Río Pérez</b>	Contexto de trabajos de asfálticos, Tramos comprendidos desde el km. 0,000 hasta el km 8.560 Comuna de Rio Verde.	<b>CIERRE PARCIAL</b>
<b>Ruta Y-905</b>	Cierre momentáneo por trabajos de reposición de la ruta, entre los km 30,320 al km 40,820 en la comuna de Cabo de Hornos, desde el 15 de mayo hasta el 30 de agosto de 2019.	<b>CIERRE PARCIAL</b>

Fuente: Fecha y hora de consulta: Carabineros de Chile/Constructora Vilicic 14/05 18:30 horas.

#### 10. ESTADO DE PUERTOS

Puerto	Estado del Puerto	Condición
Puerto Edén	Abierto, condiciones normales	Normal
Puerto Natales	Abierto, condiciones normales	Normal
Punta Delgada	Abierto, condiciones normales	Normal
Punta Arenas	Cerrado para naves menores fuera de la bahía.	Tiempo Variable
Porvenir	Abierto, condiciones normales	Normal
Puerto Williams	Abierto, condiciones normales	Normal


Fuente: Gobernación Marítima. Fecha y hora de consulta: 13/07 19:18 horas.

	<b>SISTEMA DE GESTIÓN DE EMERGENCIAS</b>	Código: F-PO-MAC-01R-03
	<b>DIRECCIÓN REGIONAL DE ONEMI MAGALLANES Y DE LA ANTÁRTICA CHILENA</b>	Versión: 02 Página: 6 de 9
Informe de Monitoreo Diario Regional		

### 11. ESTADO DE AEROPUERTOS

Aeropuerto	Estado del Aeropuerto	Condición
<b>Punta Arenas</b> Aeropuerto Presidente Carlos Ibáñez del Campo.	<b>Operativo</b>	Pista 07/25 operativa, para operaciones diurnas y condiciones visuales Pista 12/30 operativa. Pista 01/19 operativa.
<b>Puerto Natales</b> Aeródromo Teniente Julio Gallardo	<b>Operativo</b>	Horario de Lunes a Jueves de 08:30 a 17:30 horas. Viernes 08:30 a 16:30 Horas sábados, domingos, festivos y horas fuera de las indicadas a requerimiento.
<b>Porvenir</b> Aeródromo Capitán Fuentes Martínez	<b>Operativo</b>	Horario de servicio: Lunes a Viernes de 09:00 a 17:30 horas. Sábado de 08:00 a 14:00 horas. Otros horarios, Domingo y festivos a requerimiento.
<b>Puerto Williams</b> Aeródromo Guardiamarina Zañartu	<b>Operativo</b>	Horario de servicio: Lunes a Jueves de 08:30 a 17:30 horas. Viernes de 08:30 a 16:30 horas. Sábado de 08:30 a 13:00 horas. Otros horarios, Domingo y festivos a requerimiento.
<b>Antártica</b> Aeródromo Teniente Rodolfo Marsh Martin	<b>Operativo</b>	Horario de servicio: Lunes a jueves de 09:00 a 18:00 horas. Viernes 09:00 a 17:00 horas. Otros horarios, Sábado, Domingo y festivos a requerimiento.
<b>Timaukel</b> Aeródromo Pampa Guanaco	<b>Operativo</b>	Pista Habilitada (Sin personal DGAC)
<b>VUELOS REGIONALES (Hora de Magallanes).</b>		
<b>Punta Arenas/Porvenir</b> <b>Porvenir/Punta Arenas</b>	<b>Operativo</b>	Vuelos Regionales Aerolínea DAP: <b>Lunes a Jueves</b> Punta Arenas – Porvenir: 8:15/12:30/17:00 Porvenir – Punta Arenas: 8:35/12:50/17:20 <b>Viernes</b> Punta Arenas – Porvenir: 8:15/12:30/16:45 Porvenir – Punta Arenas: 8:35/12:50/17:20 <b>Sábado</b> Punta Arenas – Porvenir: 08:15/12:30 Porvenir – Punta Arenas: 08:35/12:50
<b>Punta Arenas/Puerto Williams</b> <b>Puerto Williams/Punta Arenas</b>	<b>Operativo</b>	Vuelos Regionales Aerolínea DAP: De Lunes a Sábado Punta Arenas-Puerto Williams: 10:00 hr. Puerto Williams-Punta Arenas: 11:30 hr.
<b>Punta Arenas/Pampa Guanaco</b> <b>Pampa Guanaco/Punta Arenas</b>	<b>Operativo.</b>	Vuelos Aerolínea DAP: Solo entre Octubre a marzo.

Fuente: DGAC/DAP Fecha y hora de consulta: 14/06 17:18 horas.

	<b>SISTEMA DE GESTIÓN DE EMERGENCIAS</b>	Código: F-PO-MAC-01R-03
	<b>DIRECCIÓN REGIONAL DE ONEMI MAGALLANES Y DE LA ANTÁRTICA CHILENA</b>	Versión: 02 Página: 7 de 9
Informe de Monitoreo Diario Regional		


**12. ESTADO DE PASOS FRONTERIZOS (Hora de Magallanes).**

Nombre Paso	Condición	Observaciones
Complejo Integración Austral	Normal	Horario de Atención: 08:00 a 22:00 Hora de Magallanes.
Complejo Río Don Guillermo	Normal	Desde el 01/06 al 01/09/2019 Horario de Invierno de 08:00 a 23:00 horas. (Hora de Magallanes).
Complejo Dorotea	Normal	Desde el 01/06 al 01/09/2019 Horario de Invierno de 09:00 a 23:00 horas. (Hora de Magallanes).
Complejo Casas Viejas	Normal	Desde el 01/06 al 01/09/2019 Horario de Invierno de 09:00 a 22:00 horas. (Hora de Magallanes).
Complejo San Sebastián	Normal	Horario de Atención: 08:00 a 22:00 Hora de Magallanes.
Complejo Río Bellavista	Cerrado	Término de temporada
Aduana Bahía Azul	Normal	Horario de atención: 08:00 a 21:00 Hora de Magallanes. (Solo Visado de facturas Ley Navarino y Pasavantes).

Fuente: Gobernaciones Provinciales-Carabineros. Fecha y hora de consulta: 08/07 18:30 Horas.


**13. ESTADO DE FERRY'S**

Servicio Cruce	Condición	Observaciones																																																												
Primera Angostura	NORMAL	Horario de Invierno Cruce Primera Angostura Desde 01 de Abril de 2019 (Hora de Magallanes).																																																												
		<table border="1"> <tr> <td align="center"><b>Zarpe Punta Delgada (Continente)</b></td> <td align="center"><b>Zarpe Bahía Azul (Isla Tierra del Fuego)</b></td> </tr> <tr> <td align="center" colspan="2"><b>MAÑANA</b></td> </tr> <tr> <td align="center">8:30</td> <td align="center">9:15</td> </tr> <tr> <td align="center">9:15</td> <td align="center">10:00</td> </tr> <tr> <td align="center">10:00</td> <td align="center">10:40</td> </tr> <tr> <td align="center">10:40</td> <td align="center">11:30</td> </tr> <tr> <td align="center">11:05</td> <td align="center">11:50</td> </tr> <tr> <td align="center">11:30</td> <td align="center">12:15</td> </tr> <tr> <td align="center" colspan="2"><b>TARDE</b></td> </tr> <tr> <td align="center">12:15</td> <td align="center">13:00</td> </tr> <tr> <td align="center">12:35</td> <td align="center">13:20</td> </tr> <tr> <td align="center">13:00</td> <td align="center">13:45</td> </tr> <tr> <td align="center">13:45</td> <td align="center">14:30</td> </tr> <tr> <td align="center">14:10</td> <td align="center">14:55</td> </tr> <tr> <td align="center">14:30</td> <td align="center">15:15</td> </tr> <tr> <td align="center">15:15</td> <td align="center">16:00</td> </tr> <tr> <td align="center">15:35</td> <td align="center">16:20</td> </tr> <tr> <td align="center">16:00</td> <td align="center">16:45</td> </tr> <tr> <td align="center">16:45</td> <td align="center">17:30</td> </tr> <tr> <td align="center">17:05</td> <td align="center">17:50</td> </tr> <tr> <td align="center">17:30</td> <td align="center">18:15</td> </tr> <tr> <td align="center">18:15</td> <td align="center">19:00</td> </tr> <tr> <td align="center">18:35</td> <td align="center">19:20</td> </tr> <tr> <td align="center" colspan="2"><b>NOCHE</b></td> </tr> <tr> <td align="center">19:00</td> <td align="center">20:00</td> </tr> <tr> <td align="center">20:00</td> <td align="center">20:45</td> </tr> <tr> <td align="center">20:20</td> <td align="center">21:05</td> </tr> <tr> <td align="center">20:45</td> <td align="center">21:30</td> </tr> <tr> <td align="center">21:30</td> <td align="center">22:15</td> </tr> <tr> <td align="center">21:50</td> <td align="center">22:35</td> </tr> </table>	<b>Zarpe Punta Delgada (Continente)</b>	<b>Zarpe Bahía Azul (Isla Tierra del Fuego)</b>	<b>MAÑANA</b>		8:30	9:15	9:15	10:00	10:00	10:40	10:40	11:30	11:05	11:50	11:30	12:15	<b>TARDE</b>		12:15	13:00	12:35	13:20	13:00	13:45	13:45	14:30	14:10	14:55	14:30	15:15	15:15	16:00	15:35	16:20	16:00	16:45	16:45	17:30	17:05	17:50	17:30	18:15	18:15	19:00	18:35	19:20	<b>NOCHE</b>		19:00	20:00	20:00	20:45	20:20	21:05	20:45	21:30	21:30	22:15	21:50	22:35
		<b>Zarpe Punta Delgada (Continente)</b>	<b>Zarpe Bahía Azul (Isla Tierra del Fuego)</b>																																																											
		<b>MAÑANA</b>																																																												
		8:30	9:15																																																											
		9:15	10:00																																																											
		10:00	10:40																																																											
		10:40	11:30																																																											
		11:05	11:50																																																											
		11:30	12:15																																																											
		<b>TARDE</b>																																																												
		12:15	13:00																																																											
		12:35	13:20																																																											
		13:00	13:45																																																											
		13:45	14:30																																																											
		14:10	14:55																																																											
		14:30	15:15																																																											
		15:15	16:00																																																											
		15:35	16:20																																																											
		16:00	16:45																																																											
16:45	17:30																																																													
17:05	17:50																																																													
17:30	18:15																																																													
18:15	19:00																																																													
18:35	19:20																																																													
<b>NOCHE</b>																																																														
19:00	20:00																																																													
20:00	20:45																																																													
20:20	21:05																																																													
20:45	21:30																																																													
21:30	22:15																																																													
21:50	22:35																																																													

	<b>SISTEMA DE GESTIÓN DE EMERGENCIAS</b>	Código: F-PO-MAC-01R-03
	<b>DIRECCIÓN REGIONAL DE ONEMI MAGALLANES Y DE LA ANTÁRTICA CHILENA</b>	Versión: 02 Página: 8 de 9
Informe de Monitoreo Diario Regional		

		22:15 23:00 23:20 00:50	23:00 23:45 00:05 01:35
Punta Arenas – Porvenir (Terminal Tres Puentes- Terminal Bahía Chilota)	NORMAL	<b>Ferry Pathagon, Sábado 14/07</b>	
		<b>Punta Arenas</b>	<b>Porvenir</b>
		09:30 16:00	13:00 19:00
Punta Arenas Puerto Williams	NORMAL	Ferry Yaghan: En navegación hacia Punta Arenas, recalca el día 14/07 a las 23:00 horas.	
Río Verde - Isla Riesco Isla Riesco - Río Verde	NORMAL	<b>Ferry Bahía Azul:</b> <b>De lunes a viernes:</b> (Río Verde – Isla Riesco) De 08:10 a 12:00 horas y en las tardes de 13:30 a 20:00 horas. <b>De lunes a viernes:</b> (Isla Riesco - Río Verde) De 08:00 a 11:50 horas y en las tardes de 13:20 a 19:50 horas. <b>Sábados, domingos y festivos:</b> (Río Verde – Isla Riesco) De 09:00 a 12:00 horas y de 14:30 a las 20:00 horas. <b>Sábados, domingos y festivos:</b> (Isla Riesco - Río Verde) de 08:50 a 11:50 horas y de 14:20 a las 19:50 horas.	
Pto. Natales / Pto. Montt Pto. Montt / Pto. Natales	NORMAL	Ferry Trinidad I: En navegación hacia Puerto Natales, se espera su recalada el día 14/07 a las 12:00 hrs.	
		Ferry Evangelistas: En navegación hacia Puerto Natales, recalca el 14/07 en horario a confirmar.	
Tramo Norte - Sur Puerto Yungay - Caleta Tortel - Puerto Edén - Puerto Natales	NORMAL	Crux Australis: Tramo Norte – Sur.	
		<b>Puerto Yungay:</b> Zarpa hacia Caleta Tortel el día 20/07 a las 20:00 horas, recalca a las 22:00 horas. <b>Caleta Tortel:</b> Zarpa hacia Puerto Edén el día 20/07 a las 23:00 horas, recalca el domingo 21/07 a las 12:00 horas. <b>Puerto Edén:</b> Zarpa hacia Puerto Natales el día domingo 21/07 a las 14:00 horas. <b>Puerto Natales:</b> Recala el día lunes 22/07 a las 16:00 horas.	
Tramo Sur - Norte Puerto. Natales.- Puerto Edén - Caleta Tortel - Puerto Yungay	NORMAL	Crux Australis: Tramo Sur-Norte.	
		<b>Puerto Natales:</b> Zarpa hacia Puerto Edén el día 18/07 a las 05:00 horas, recalca el día 19/07 a las 07:00 horas. <b>Puerto Edén:</b> Zarpa hacia Caleta Tortel el día 19/07 a las 09:00 horas, recalca a las 22:00 horas. <b>Caleta Tortel:</b> Zarpa hacia Puerto Yungay el día 19/07 a las 23:00 horas. <b>Puerto Yungay:</b> Recala el día 20/07 a las 01:00 horas.	



	<b>SISTEMA DE GESTIÓN DE EMERGENCIAS</b>	Código: F-PO-MAC-01R-03 Versión: 02
	<b>DIRECCIÓN REGIONAL DE ONEMI MAGALLANES Y DE LA ANTÁRTICA CHILENA</b>	Página: 9 de 9
Informe de Monitoreo Diario Regional		

#### 14. ELABORACIÓN DEL INFORME

<b>Informe elaborado por:</b>	Jonathan López Valdés
<b>Validado por:</b>	Carolina Livacic Alvarado

Centro de Alerta Temprana. Dirección Regional de ONEMI Magallanes y de la Antártica Chilena.