	SISTEMA DE GESTIÓN DE EMERGENCIAS	Código: F-PO-MAC-01R-03 Versión: 02 Página: 1 de 8
	DIRECCIÓN REGIONAL DE ONEMI MAGALLANES Y LA ANTÁRTICA CHILENA	
Informe de Monitoreo Diario Regional		
Fecha del Informe		Hora de envío del Informe
Punta Arenas, 13 de septiembre del 2018		19:30

1. RESUMEN DE ALERTAS VIGENTES

Nivel de Alerta	Evento	Cobertura	Amplitud
Verde Temprana Preventiva	Viento Normal a Moderado	Provincias de Magallanes y Tierra del Fuego	SRPC

Fuente: Dirección Regional de ONEMI Magallanes y La Antártica Chilena

2. RESUMEN DE EMERGENCIAS DE LAS ÚLTIMAS 24 HORAS

N° de Informe	Fecha y hora	Evento/Lugar	Resumen
103	13-09 / 13:36	Incendio Estructural Residencial. Comuna de Punta Arenas	Una casa habitación de 1 nivel totalmente destruida y 3 damnificados (2 adultos 1 menor) en ruta 9 con Goleta Ancud, sector Río Seco.

Fuente: Dirección Regional de ONEMI Magallanes y La Antártica Chilena

3. CONDICIONES DE TIEMPO Y NOVEDADES DE LA REGIÓN

Provincia/Comuna	Condición de Tiempo	Novedades
Magallanes	Despejado, viento normal	Sin novedades
Última Esperanza	Nublado, viento débil	Sin novedades
Tierra del Fuego	Nublado, viento débil	Sin novedades
Antártica Chilena	Despejado, sin viento	Sin novedades


Fuente: Direcciones Provinciales y Comunales de Protección Civil y Emergencias.
Hora de término del monitoreo 19:00 horas.

4. PRONOSTICO METEOROLÓGICO REGIONAL (TRES DÍAS)

4.1 Avisos / Alertas / Alarmas meteorológicas


Tipo	Fecha y hora de emisión	Descripción	Cobertura
Alerta AA78/2018	13/09 16:40	Viento Moderado a Fuerte	Región de Magallanes y La Antártica Chilena, Provincias de Magallanes y Tierra del Fuego
Aviso CNA 183/2018	10/09 16:39	Precipitaciones Normales a Moderadas	Región de Magallanes y La Antártica Chilena, especialmente en la localidad de Puerto Edén

Fuente: Centro Meteorológico Regional Austral – Dirección Meteorológica de Chile


	SISTEMA DE GESTIÓN DE EMERGENCIAS	Código: F-PO-MAC-01R-03 Versión: 02 Página: 2 de 8
	DIRECCIÓN REGIONAL DE ONEMI MAGALLANES Y LA ANTÁRTICA CHILENA	
Informe de Monitoreo Diario Regional		

4.2 Provincia / Comuna

PUNTA ARENAS	MADRUGADA	MAÑANA	TARDE	NOCHE	MÍNIMA	MÁXIMA
VIERNES 14	Nublado. Viento noroeste de hasta 60 km/h.	Nublado y chubascos débiles. Viento norte de hasta 50 km/h.	Nubosidad parcial. Viento noroeste de hasta 90 km/h.	Nublado y chubascos débiles. Viento oeste de hasta 105 km/h.	4	12
PROBABILIDAD DE ESCARCHA	NULA	NULA	NULA	BAJA		
SÁBADO 15	Nublado y chubascos de aguanieve débiles. Viento oeste de hasta 90 km/h.	Nubosidad parcial. Viento oeste de hasta 70 km/h.	Nubosidad parcial. Viento oeste de hasta 50 km/h.	Nubosidad parcial. Viento noroeste de hasta 50 km/h.	2	7
DOMINGO 16	Nubosidad parcial. Viento noroeste de hasta 40 km/h.	Nubosidad parcial. Viento débil.	Nubosidad parcial. Viento débil.	Nubosidad parcial. Viento noreste de hasta 40 km/h.	0	6
PORVENIR	MADRUGADA	MAÑANA	TARDE	NOCHE	MÍNIMA	MÁXIMA
VIERNES 14	Nublado. Viento noroeste de hasta 40 km/h.	Nublado y chubascos débiles. Viento norte de hasta 60 km/h.	Nublado y chubascos débiles. Viento noroeste de hasta 90 km/h.	Nublado y chubascos débiles. Viento oeste de hasta 105 km/h.	4	11
PROBABILIDAD DE ESCARCHA	NULA	NULA	NULA	BAJA		
SÁBADO 15	Nublado y chubascos de aguanieve débiles. Viento oeste de hasta 90 km/h.	Nubosidad parcial. Viento oeste de hasta 70 km/h.	Nubosidad parcial y chubascos débiles. Viento noroeste de hasta 50 km/h.	Nubosidad parcial y chubascos débiles. Viento noroeste de hasta 40 km/h.	1	6
DOMINGO 16	Nubosidad parcial. Viento noroeste de hasta 40 km/h.	Nubosidad parcial. Viento débil.	Nubosidad parcial. Viento débil.	Nubosidad parcial. Viento noreste de hasta 40 km/h.	-1	5
PUERTO NATALES	MADRUGADA	MAÑANA	TARDE	NOCHE	MÍNIMA	MÁXIMA
VIERNES 14	Nublado. Viento noroeste de hasta 70 km/h.	Nublado. Viento noroeste de hasta 70 km/h.	Nublado y chubascos débiles. Viento noroeste de hasta 80 km/h.	Nublado y chubascos débiles. Viento oeste de hasta 80 km/h.	6	13
PROBABILIDAD DE ESCARCHA	NULA	NULA	NULA	BAJA		
SÁBADO 15	Nublado y chubascos débiles. Viento oeste de hasta 70 km/h.	Nublado y chubascos débiles. Viento oeste de hasta 60 km/h.	Nublado y chubascos débiles. Viento noroeste de hasta 40 km/h.	Nublado. Viento débil.	1	5
DOMINGO 16	Nubosidad parcial. Viento débil.	Nubosidad parcial. Viento débil.	Nubosidad parcial. Viento débil.	Nubosidad parcial. Viento noreste de hasta 40 km/h.	-3	8
TORRES DEL PAINE	MADRUGADA	MAÑANA	TARDE	NOCHE	MÍNIMA	MÁXIMA
VIERNES 14	Nublado y chubascos débiles. Viento noroeste de hasta 80 km/h.	Nublado y chubascos débiles. Viento noroeste de hasta 70 km/h.	Nublado y chubascos débiles. Viento noroeste de hasta 80 km/h.	Nublado y chubascos débiles. Viento oeste de hasta 80 km/h.	5	11
PROBABILIDAD DE ESCARCHA	NULA	NULA	NULA	BAJA		
SÁBADO 15	Nublado y chubascos de nieve débiles. Viento de noroeste hasta 70 km/h.	Nublado y chubascos de nieve débiles. Viento de noroeste hasta 60 km/h.	Nublado. Viento noroeste de hasta 50 km/h.	Nublado. Viento débil.	-1	2
DOMINGO 16	Nubosidad parcial. Viento débil.	Nubosidad parcial. Viento débil.	Nubosidad parcial. Viento débil.	Nubosidad parcial. Viento débil.	-3	6

	SISTEMA DE GESTIÓN DE EMERGENCIAS	Código: F-PO-MAC-01R-03 Versión: 02 Página: 3 de 8
	DIRECCIÓN REGIONAL DE ONEMI MAGALLANES Y LA ANTÁRTICA CHILENA	
Informe de Monitoreo Diario Regional		

PUERTO WILLIAMS	MADRUGADA	MAÑANA	TARDE	NOCHE	MÍNIMA	MÁXIMA
VIERNES 14	Nublado. Viento débil.	Nublado y chubascos débiles. Viento débil.	Nublado y chubascos débiles. Viento noroeste de hasta 50 km/h.	Nublado y chubascos débiles. Viento noroeste de hasta 60 km/h.	-1	8
PROBABILIDAD DE ESCARCHA	ALTA	ALTA	NULA	MEDIA		
SÁBADO 15	Nublado y chubascos de aguanieve y nieve débiles. Viento suroeste de hasta 80 km/h.	Nublado y chubascos de aguanieve y nieve débiles. Viento suroeste de hasta 60 km/h.	Nublado y chubascos de aguanieve. Viento oeste de hasta 50 km/h.	Nubosidad parcial. Viento noroeste de hasta 40 km/h.	-1	2
DOMINGO 16	Nubosidad parcial. Viento débil.	Nubosidad parcial. Viento débil.	Nubosidad parcial. Viento débil.	Nubosidad parcial. Viento débil.	-2	4
VILLA TEHUELCHES	MADRUGADA	MAÑANA	TARDE	NOCHE	MÍNIMA	MÁXIMA
VIERNES 14	Nublado. Viento noroeste de hasta 80 km/h.	Nublado y chubascos débiles. Viento noroeste de hasta 80 km/h.	Nublado. Viento noroeste de hasta 100 km/h.	Nubosidad parcial. Viento oeste de hasta 90 km/h.	5	13
PROBABILIDAD DE ESCARCHA	NULA	NULA	NULA	BAJA		
SÁBADO 15	Nublado y chubascos débiles. Viento oeste de hasta 90 km/h.	Nubosidad parcial. Viento oeste de hasta 70 km/h.	Nublado y chubascos débiles. Viento oeste de hasta 60 km/h.	Nubosidad parcial. Viento noroeste de hasta 50 km/h.	0	5
DOMINGO 16	Nubosidad parcial. Viento noroeste hasta 40 km/h.	Nubosidad parcial. Viento débil.	Nubosidad parcial. Viento débil.	Nubosidad parcial. Viento débil.	-2	7
CERRO SOMBRERO	MADRUGADA	MAÑANA	TARDE	NOCHE	MÍNIMA	MÁXIMA
VIERNES 14	Nublado. Viento noroeste de hasta 60 km/h.	Nublado y chubascos débiles. Viento norte de hasta 50 km/h.	Nublado y chubascos débiles. Viento noroeste de hasta 80 km/h.	Nublado. Viento oeste de hasta 110 km/h.	5	13
PROBABILIDAD DE ESCARCHA	NULA	NULA	NULA	BAJA		
SÁBADO 15	Nubosidad parcial. Viento oeste de hasta 100 km/h.	Nubosidad parcial. Viento oeste de hasta 80 km/h.	Nubosidad parcial. Viento oeste de hasta 60 km/h.	Nubosidad parcial. Viento oeste de hasta 50 km/h.	1	7
DOMINGO 16	Nubosidad parcial. Viento oeste de hasta 50 km/h.	Nubosidad parcial. Viento débil.	Nubosidad parcial. Viento débil.	Nubosidad parcial. Viento noreste de hasta 40 km/h.	0	6
VILLA PUNTA DELGADA	MADRUGADA	MAÑANA	TARDE	NOCHE	MÍNIMA	MÁXIMA
VIERNES 14	Nublado. Viento noroeste de hasta 60 km/h.	Nublado y chubascos débiles. Viento norte de hasta 50 km/h.	Nublado. Viento noroeste de hasta 90 km/h.	Nubosidad parcial. Viento oeste de hasta 105 km/h.	5	14
PROBABILIDAD DE ESCARCHA	NULA	NULA	NULA	BAJA		
SÁBADO 15	Nubosidad parcial. Viento oeste de hasta 90 km/h.	Nubosidad parcial. Viento oeste de hasta 80 km/h.	Nubosidad parcial. Viento oeste de hasta 60 km/h.	Nubosidad parcial y chubascos débiles. Viento oeste de hasta 50 km/h.	0	7
DOMINGO 16	Nubosidad parcial. Viento oeste de hasta 50 km/h.	Nubosidad parcial. Viento débil.	Nubosidad parcial. Viento débil.	Nubosidad parcial. Viento noreste de hasta 50 km/h.	-1	6

	SISTEMA DE GESTIÓN DE EMERGENCIAS	Código: F-PO-MAC-01R-03 Versión: 02 Página: 4 de 8
	DIRECCIÓN REGIONAL DE ONEMI MAGALLANES Y LA ANTÁRTICA CHILENA	
Informe de Monitoreo Diario Regional		

PAMPA GUANACO	MADRUGADA	MAÑANA	TARDE	NOCHE	MÍNIMA	MÁXIMA
VIERNES 14	Nublado. Viento oeste de hasta 50 km/h.	Nublado y chubascos débiles. Viento norte de hasta 50 km/h.	Nublado y chubascos débiles. Viento noroeste de hasta 60 km/h.	Nublado y chubascos débiles. Viento oeste de hasta 100 km/h.	4	11
PROBABILIDAD DE ESCARCHA	NULA	NULA	NULA	BAJA		
SÁBADO 15	Nublado y aguanieve débil. Viento oeste de hasta 90 km/h.	Nublado y chubascos de aguanieve débiles. Viento oeste de hasta 80 km/h.	Nubosidad parcial. Viento oeste de hasta 60 km/h.	Nubosidad parcial. Viento oeste de hasta 50 km/h.	0	5
DOMINGO 16	Nubosidad parcial. Viento noroeste de hasta 40 km/h.	Nubosidad parcial. Viento débil.	Nubosidad parcial. Viento débil.	Nubosidad parcial. Viento débil.		

Fuente: Centro Meteorológico Regional Austral Fecha y hora de consulta: 13/09 18:38 horas

4.3 Base Antártica Eduardo Frei Montalva:

Día	Madrugada	Mañana	Tarde	Noche	Mínima	Máxima
Viernes 14	Nublado y chubascos de nieve, ventisca baja ocasional Viento NW, 25->40 kt	Nubosidad parcial, ocasionalmente nublado y chubascos de nieve Viento NW, 25-35 kt	Nubosidad parcial, ocasionalmente nublado y chubascos de nieve Viento NW, 25 kt	Nubosidad parcial Viento NW, 15 kt	-4	-1
Sábado 15	Nublado Viento SW, 10 kt	Nublado Viento S, 15 kt	Nublado Viento SW, 20 kt	Nublado Viento SW, 20 kt	-6	-4
Domingo 16	Nublado Viento NW, 20 kt	Nublado y chubascos de nieve Viento W, 25 kt	Nublado y chubascos de nieve Viento W, 25-35 kt	Cubierto Viento W, 25 kt	-5	-3

Fuente: Dirección Meteorológica de Chile Fecha y hora de consulta: 13/09 18:38 horas.

5. INFORMACIÓN PLUVIOMÉTRICA AÑO NORMAL A LA FECHA: 303.8 MM

Comuna	Últimas 24 horas	Total a la Fecha	Déficit/Superávit	Fuente
Punta Arenas	Sin precipitaciones	281.2 mm	Déficit 7.4 %	CMRA

Fuente: Dirección Meteorológica de Chile Fecha y hora de consulta: 13/09 18:38 horas.

6. ÍNDICE DE RADIACIÓN ULTRAVIOLETA

REGISTRADO HOY	PREVISTO PARA MAÑANA
3 MODERADO	1 – 2 BAJO

Fuente: Centro Meteorológico Regional Austral. Fecha y hora de consulta: 13/09 18:38 horas.


7. MONITOREO CAUDALES DE RÍOS

Estación	Fecha y hora	Altura (m) Caudal (m ³ /seg)	Nivel de Peligro
Río Las Minas	13/09 18:00 Hrs.	0.330/1.929	BAJO
Río Paine	13/09 17:00 Hrs.	0.653/ 20.071	BAJO

Fuente: Dirección General de Aguas – Página Monitoreo Satelital

8. ANÁLISIS TÉCNICO DE RIESGOS

Provincia/Comuna	Condición de amenaza	Recomendaciones
Región de Magallanes y La Antártica Chilena (Cabo de Hornos)	PROBABILIDAD DE ESCARCHA ALTA	El SRPC deberá mantener la vigilancia ante eventos derivados de esta condición, la que puede provocar dificultades en la conducción vial tanto en sectores rurales como urbanos. Los conductores deberán estar atentos a las condiciones que se presenten, manejo a velocidad razonable y prudente.
Región de Magallanes y La Antártica Chilena	CHUBASCOS DÉBILES	El SRPC debe tener especial resguardo, por acumulación de


	SISTEMA DE GESTIÓN DE EMERGENCIAS	Código: F-PO-MAC-01R-03 Versión: 02
	DIRECCIÓN REGIONAL DE ONEMI MAGALLANES Y LA ANTÁRTICA CHILENA	Página: 5 de 8
Informe de Monitoreo Diario Regional		
		agua en sectores bajos, posibles aumentos de caudal de los cursos de agua con potencial desborde, por lo que se deberá monitorear estado de ríos. Además, se deberá mantener monitoreo de los cursos de agua que se pudieran activar o generar arrastre de sedimento con las precipitaciones.
Región de Magallanes y La Antártica Chilena	PRONÓSTICO TEMPERATURAS MÍNIMAS ENTRE -3° y 6° C	El SRPC recomienda considerar que la exposición a bajas temperaturas puede causar afecciones graves, particularmente en la población más vulnerable como menores de edad, adultos mayores y personas sin refugio o que habitan en hogares sin el aislamiento térmico adecuado. Además, puede ocurrir afectación a predios agrícolas y ganaderos. Asimismo en relación al congelamiento en rutas se recomienda a los conductores tomar precauciones producto de posibles problemas en las vías.
Región de Magallanes y La Antártica Chilena	VIENTO DÉBIL A NORMAL (Intensidades entre 50 a 80 Km/hr.)	El SRPC deberán mantener las coordinaciones necesarias para la efectividad de los mecanismos de alerta y gestiones de prevención, a fin de evitar situaciones de riesgo para la población, ya que se podría generar afectación por desprendimientos o daños en techumbres, alteración de conectividad, interrupción de suministro eléctrico y telefónico por caídas de árboles o parte de sus ramas en tendido eléctrico, tanto en sectores rurales como urbanos.
Región de Magallanes y La Antártica Chilena (Provincias de Magallanes y Tierra del Fuego)	VIENTO MODERADO A FUERTE (Intensidades entre 81 a 110 Km/hr.)	

9. ESTADO DE CARRETERAS

Carreteras	Estado	Condición
Y-290	Ruta Y-290 se encuentra Cerrada para el tránsito vehicular, ruta que empalma con Ruta 9. Vía opcional para transitar Y-300.	CERRADA
CH-257 Cruce Onaissin	Precaución por trabajos en la vía y además por animales silvestres.	ABIERTA, CON PRECAUCIÓN

Fuente: Fecha y hora de consulta: Carabineros 08/08 18:45 horas

10. ESTADO DE PUERTOS

	SISTEMA DE GESTIÓN DE EMERGENCIAS	Código: F-PO-MAC-01R-03
	DIRECCIÓN REGIONAL DE ONEMI MAGALLANES Y LA ANTÁRTICA CHILENA	Versión: 02 Página: 6 de 8
Informe de Monitoreo Diario Regional		


Puerto	Estado del Puerto	Condición
Edén	Abierto, condiciones normales	Normal
Puerto Natales	Cerrado para naves menores DENTRO y FUERA de la bahía	Tiempo variable
Punta Delgada	Cerrado para naves menores FUERA de la bahía	Tiempo variable
Punta Arenas	Cerrado para naves menores FUERA de la bahía	Tiempo variable
Tierra del Fuego	Abierto, condiciones normales	Normal
Puerto Williams	Abierto, condiciones normales	Normal

Fuente: Gobernación Marítima. Fecha y hora de consulta: 13/09 18:50 horas

11. ESTADO DE AEROPUERTOS

Aeropuerto	Estado del Aeropuerto	Condición
Punta Arenas Aeropuerto Presidente Carlos Ibáñez del Campo.	Operativo	Las 6 Pistas se encuentran operativas las 24 Hrs. (Solo con trabajos esporádicos).
Puerto Natales Aeródromo Teniente Julio Gallardo	Operativo	De lunes a jueves: 08:30 a 17:30 Hrs. Viernes: 08:30 a 16:30 Hrs. Después de horario a requerimiento.
Porvenir Aeródromo Capitán Fuentes Martínez	Operativo	A requerimiento: De lunes a jueves después las 17:30 Hrs. Viernes después de las 16:30 Hrs. Sábado: después las 14:30 Hrs. Domingo y festivos a requerimiento.
		Vuelos Regionales Aerolínea DAP: Salidas: De lunes a viernes: Pta Arenas – Porvenir: 08:15 Hrs. 12:30 Hrs. y 17:00 Hrs. Porvenir – Pta Arenas: 08:35 Hrs. 12:50 Hrs. y 17:20 Hrs. Salida: Sábado: Pta Arenas – Porvenir: 08:15 Hrs. y 12:30 Hrs. Porvenir – Pta Arenas: 08:35 Hrs. y 12:50 Hrs.
Puerto Williams Aeródromo Guardiamarina Zañartu	Operativo	A requerimiento: De lunes a jueves después de las 17:30 Hrs. Viernes después de las 16:30 Hrs; Sábados después de las 13:00 Hrs. Domingo y festivos a requerimiento
		Vuelos Regionales Aerolínea DAP: Salidas: De lunes a sábado: Pta Arenas – Pto. Williams: 10:00 Hrs. Pto. Williams – Pta Arenas: 11:30 Hrs.
Antártica Aeródromo Teniente Rodolfo Marsh Martin	Operativo	A requerimiento.
Timaukel Aeródromo Pampa Guanaco	Pista Habilitada (Sin concesión DGAC)	Vuelos Regionales Aerolínea DAP: finalizaron el 29/04/2018

Fuente: DGAC/DAP Fecha y hora de consulta: 07/08 07:30 horas.

	SISTEMA DE GESTIÓN DE EMERGENCIAS	Código: F-PO-MAC-01R-03 Versión: 02 Página: 7 de 8
	DIRECCIÓN REGIONAL DE ONEMI MAGALLANES Y LA ANTÁRTICA CHILENA	
Informe de Monitoreo Diario Regional		


12. ESTADO DE PASOS FRONTERIZOS

Nombre Paso	Condición	Observaciones
Complejo Integración Austral	Normal	Horario de Atención: 08:00 a 22:00 Hrs.
Complejo Río Don Guillermo	Normal (Cerrado de 11:00 a 14:00 horas)	Horario de Atención: 08:00 a 19:00 Hrs. Desde las 11:00 hasta las 14:00 horas no atenderá público en esos horarios, por corte de energía eléctrica con motivo de la instalación de un empalme de energía eléctrica. Se recomienda preferir los Complejos Fronterizos de Dorotea y Casas Viejas, los cuales se encontrarán trabajando en horario normal. Además a partir del día 16/09 horario de atención: 08:00 a 22:00 horas.
Complejo Dorotea	Normal	Horario de Atención: 08:00 a 22:00 Hrs., a contar del día 16/09 horario de atención: 08:00 a 00:00 horas.
Complejo Casas Viejas	Normal	Horario de Atención: 08:00 a 22:00 Hrs.
Complejo San Sebastián	Normal	Horario de Atención: 08:00 a 22:00 Hrs.
Complejo Río Bellavista	Cerrado	Hasta Noviembre 2018.

Fuente: Gobernaciones Provinciales-Carabineros. Fecha y hora de consulta: 13/09 18:50 Horas

13. ESTADO DE FERRY'S

Servicio Cruce	Condición	Observaciones
Primera Angostura	Normal	Horarios de invierno. Se mantienen hasta el 31/10. (Los horarios pueden variar por razones de fuerza mayor y operacional.) Ferry Patagonia: Inicia cruce a las 08:30 Hrs. desde terminal Punta Delgada, último cruce desde terminal Bahía Azul, desde Isla a Continente a las 23:00 Hrs. Ferry Pionero: Inicia cruce a las 09:15 Hrs. desde terminal Punta Delgada, último cruce desde terminal Bahía Azul, desde Isla a Continente a las 23:45 Hrs. Ferry Fueguino: Inicia a las 11:05 Hrs. los zarpes desde Punta Delgada, último cruce desde terminal Bahía Azul, desde Isla a Continente a las 01:35 Hrs.
Punta Arenas - Porvenir	Normal	Ferry Pathagon: Zarpa el día de mañana viernes 14/09 desde Punta Arenas a las 09:00 horas hacia Terminal Bahía Chilota, retornando a las 14:00 Hrs.
Punta Arenas Puerto Williams	Normal	Ferry Yaghan: Zarpa el día de hoy jueves 13/09 a las 18:00 horas hacia Puerto Williams, recalca el día sábado 15/09 a las 01:00 horas. Zarpa el día sábado 15/09 a las 16:00 horas hacia Terminal Tres Puentes, recalca el día domingo 16/09 a las 23:00 horas.
Río Verde - Isla Riesco Isla Riesco - Río Verde	Normal	Ferry Bahía Azul: De lunes a viernes durante la mañana (Río Verde – Isla Riesco) de 08:10 a 12:00 Hrs. y en las tardes de 13:30 a 20:00 Hrs.

	SISTEMA DE GESTIÓN DE EMERGENCIAS	Código: F-PO-MAC-01R-03 Versión: 02
	DIRECCIÓN REGIONAL DE ONEMI MAGALLANES Y LA ANTÁRTICA CHILENA	Página: 8 de 8
Informe de Monitoreo Diario Regional		

		De lunes a viernes durante la tarde (Isla Riesco - Río Verde) de 08:00 a 11:50 Hrs. y en las tardes de 13:20 a 19:50 Hrs. Sábados, domingos y festivos durante la mañana (Río Verde – Isla Riesco) de 09:00 a 12:00 Hrs. y de 14:30 a las 20:00 Hrs. Sábados, domingos y festivos durante la tarde (Isla Riesco - Río Verde) de 08:50 a 11:50 Hrs. y de 14:20 a las 19:50 Hrs.
Pto. Natales / Pto. Montt Pto. Montt / Pto. Natales	Normal	Ferry Trinidad I: Zarpó el día 12/09 a las 03:00 horas, se espera su recalada en Puerto Montt el día viernes 14/09 a las 08:00 horas. Ferry Evangelistas: Zarpó el día 12/09 a las 07:00 horas, se espera su recalada en Puerto Natales el día 15/09 a las 13:00 horas.
Tramo Norte - Sur Puerto Yungay - Caleta Tortel - Puerto Edén - Pto. Natales.	Normal	Crux Australis : Tramo Norte - Sur
		Pto. Yungay: Zarpa hacia Caleta Tortel el día sábado 15/09 a las 20:00 horas, recalando el mismo día a las 22:00 horas. Caleta Tortel: Zarpa hacia Puerto Edén el día sábado 15/09 a las 23:00 horas, recalando el día domingo 16/09 a las 12:00 horas. Puerto Edén: Zarpa hacia Puerto Natales el día domingo 16/09 a las 14:00 horas. Puerto Natales: Recala el día lunes 17/09 a las 16:00 horas.
Tramo Sur - Norte Pto. Natales.- Puerto Edén - Caleta Tortel - Puerto Yungay	Normal	Crux Australis: Tramo Sur-Norte
		Puerto Natales: Zarpó hacia Puerto Edén el día de hoy jueves 13/09 a las 05:00 horas, recalando el día viernes 14/09 a las 07:00 horas. Puerto Edén: Zarpa hacia Caleta Tortel el día viernes 14/09 a las 09:00 horas, recalando el mismo día a las 22:00 horas. Caleta Tortel: Zarpa hacia Puerto Yungay el día viernes 14/09 a las 23:00 horas. Puerto Yungay: Recala el día sábado 15/09 a las 01:00 horas.

Capitanía de Puerto, Puerto Natales - Empresa Austral BROOM – NAVIMAG

Fecha y hora de consulta 13/09/2018 08:00 horas.

14. ELABORACIÓN DEL INFORME

Informe elaborado por:	Miguel Sánchez Ovando.
Validado por:	Raúl Carrillo flores.

Centro de Alerta Temprana. Dirección Regional de ONEMI Magallanes y La Antártica Chilena.