	SISTEMA DE GESTIÓN DE EMERGENCIAS	Código: F-PO-MAC-01R-03 Versión: 02 Página: 1 de 8
	DIRECCIÓN REGIONAL DE ONEMI MAGALLANES Y DE LA ANTÁRTICA CHILENA	
Informe de Monitoreo Diario Regional		

Fecha del Informe	Hora de envío del Informe
Punta Arenas, 14 de Mayo del 2019	19:30 (Hora de Magallanes)

1. RESUMEN DE ALERTAS VIGENTES

Nivel de Alerta	Evento	Cobertura	Amplitud
N/A	N/A	N/A	N/A

Fuente: Dirección Regional de ONEMI Magallanes y de la Antártica Chilena

2. RESUMEN DE EMERGENCIAS DE LAS ÚLTIMAS 24 HORAS

N° de Informe	Fecha y hora	Evento/Lugar	Resumen
072-E	14/05 17:45	Accidente Transporte Marítimo / Comuna de Río Verde	Se continúa la rebusca, sin resultados positivos, de los tres tripulantes de la barcaza NAVSUR IV.

Fuente: Dirección Regional de ONEMI Magallanes y de la Antártica Chilena

3. CONDICIONES DE TIEMPO Y NOVEDADES DE LA REGIÓN

Provincia/comuna	Condición de tiempo	Novedades
Magallanes	Nubosidad parcial, viento débil.	Accidente Transporte Marítimo. Comuna Río Verde
Última Esperanza	Nublado, sin viento.	Sin novedades.
Tierra del Fuego	Nublado, sin viento.	Sin novedades.
Antártica Chilena	Nublado, sin viento.	Sin novedades.

Fuente: Carabineros de Chile. Hora de término del monitoreo 19:05 horas.

4. PRONOSTICO METEOROLÓGICO REGIONAL (TRES DÍAS)


4.1 Avisos / Alertas / Alarmas meteorológicas

Tipo	Fecha y hora de emisión	Descripción	Cobertura
N/A	N/A	N/A	N/A


Fuente: Centro Meteorológico Regional Austral – Dirección Meteorológica de Chile

4.2 Provincia/Comuna

PUNTA ARENAS	MADRUGADA	MAÑANA	TARDE	NOCHE	MÍNIMA	MÁXIMA
MIÉRCOLES 15	Nubosidad parcial. Viento débil.	Nubosidad parcial. Viento débil.	Nublado. Viento débil.	Nublado y chubascos débiles. Viento débil.	1	8
PROBABILIDAD DE ESCARCHA	ALTA	BAJA	BAJA	BAJA		
JUEVES 16	Cubierto y lluvia débil y llovizna. Viento débil.	Nublado con lluvia débil y llovizna. Viento débil.	Nublado y chubascos débiles. Viento débil.	Nublado y chubascos. Viento débil.	5	10
VIERNES 17	Nublado y chubascos débiles. Viento débil.	Nublado y chubascos débiles. Viento oeste de hasta 50 km/h.	Nublado y chubascos débiles. Viento suroeste de hasta 50 km/h.	Nublado y chubascos. Viento débil.	4	8


	SISTEMA DE GESTIÓN DE EMERGENCIAS		Código: F-PO-MAC-01R-03	
	DIRECCIÓN REGIONAL DE ONEMI MAGALLANES Y DE LA ANTÁRTICA CHILENA		Versión: 02 Página: 2 de 8	
Informe de Monitoreo Diario Regional				

PORVENIR	MADRUGADA	MAÑANA	TARDE	NOCHE	MÍNIMA	MÁXIMA
MIÉRCOLES 15	Nublado. Viento débil.	Nubosidad parcial. Viento débil.	Nublado. Viento noreste de hasta 40 km/h.	Nublado y chubascos débiles. Viento débil.	0	8
PROBABILIDAD DE ESCARCHA	ALTA	ALTA	BAJA	BAJA		
JUEVES 16	Cubierto con lluvia débil y lloviznas. Viento débil.	Nublado con lluvia débil y lloviznas. Viento débil.	Nublado y chubascos débiles. Viento débil.	Nublado y chubascos. Viento débil.	5	10
VIERNES 17	Nublado y chubascos débiles. Viento débil.	Nublado y chubascos débiles. Viento oeste de hasta 50 km/h.	Nublado y chubascos débiles. Viento suroeste de hasta 50 km/h.	Nublado y lluvia débil. Viento suroeste de hasta 40 km/h.	3	8
PUERTO NATALES	MADRUGADA	MAÑANA	TARDE	NOCHE	MÍNIMA	MÁXIMA
MIÉRCOLES 15	Nubosidad parcial. Viento débil.	Nubosidad parcial. Viento débil.	Nublado. Viento débil.	Nublado y lluvia débil. Viento débil.	-2	9
PROBABILIDAD DE ESCARCHA	ALTA	ALTA	BAJA	BAJA		
JUEVES 16	Nublado y chubascos. Viento débil.	Nublado y chubascos débiles. Viento débil.	Nublado. Viento débil.	Nublado y chubascos. Viento débil.	5	11
VIERNES 17	Nublado y chubascos débiles. Viento débil.	Cubierto y lluvia débil. Viento débil.	Nublado y chubascos débiles. Viento débil.	Nublado con aguanieve. Viento débil.	4	8
TORRES DEL PAINE	MADRUGADA	MAÑANA	TARDE	NOCHE	MÍNIMA	MÁXIMA
MIÉRCOLES 15	Nubosidad parcial. Viento débil.	Nubosidad parcial. Viento débil.	Nublado y chubascos débiles. Viento débil.	Nublado y lluvia débil. Viento débil.	-2	9
PROBABILIDAD DE ESCARCHA	ALTA	ALTA	BAJA	BAJA		
JUEVES 16	Nublado y chubascos. Viento débil.	Nublado y chubascos débiles. Viento débil.	Nublado y chubascos. Viento débil.	Nublado y chubascos. Viento débil.	6	10
VIERNES 17	Nublado y chubascos débiles. Viento débil.	Cubierto y lluvia débil. Viento débil.	Nublado y chubascos. Viento oeste de hasta 60 km/h.	Nublado y aguanieve. Viento oeste de hasta 70 km/h.	3	7
PUERTO WILLIAMS	MADRUGADA	MAÑANA	TARDE	NOCHE	MÍNIMA	MÁXIMA
MIÉRCOLES 15	Nublado. Viento débil.	Nublado. Viento débil.	Nublado. Viento débil.	Nublado. Viento débil.	0	8
PROBABILIDAD DE ESCARCHA	ALTA	ALTA	BAJA	BAJA		
JUEVES 16	Cubierto y lluvia débil. Viento norte de hasta 50 km/h.	Nublado. Viento norte de hasta 50 km/h.	Nublado y chubascos débiles. Viento débil.	Nublado y chubascos débiles. Viento débil.	4	10
VIERNES 17	Nublado y chubascos débiles Viento débil.	Nublado y chubascos débiles Viento norte de hasta 40 km/h.	Nublado y chubascos débiles Viento suroeste de hasta 50 km/h.	Nublado y chubascos débiles. Viento suroeste de hasta 40 km/h.	4	8

	SISTEMA DE GESTIÓN DE EMERGENCIAS	Código: F-PO-MAC-01R-03 Versión: 02 Página: 3 de 8
	DIRECCIÓN REGIONAL DE ONEMI MAGALLANES Y DE LA ANTÁRTICA CHILENA	
Informe de Monitoreo Diario Regional		

VILLA TEHUELCHES	MADRUGADA	MAÑANA	TARDE	NOCHE	MÍNIMA	MÁXIMA
MIÉRCOLES 15	Nubosidad parcial y chubascos débiles. Viento débil.	Nubosidad parcial. Viento débil.	Nublado. Viento débil.	Nublado y lluvia débil. Viento débil. Viento débil.	-1	11
PROBABILIDAD DE ESCARCHA	ALTA	ALTA	BAJA	BAJA		
JUEVES 16	Cubierto y lluvia débil y llovizna Viento débil.	Nublado y chubascos débiles. Viento débil.	Nublado y chubascos. Viento débil.	Nublado y chubascos. Viento suroeste de hasta 50 km/h.	4	10
VIERNES 17	Nublado y chubascos débiles. Viento débil.	Nublado y chubascos débiles. Viento débil.	Nublado y chubascos. Viento oeste de hasta 70 km/h.	Nublado y chubascos. Viento noroeste de hasta 60 km/h.	3	8
CERRO SOMBRERO	MADRUGADA	MAÑANA	TARDE	NOCHE	MÍNIMA	MÁXIMA
MIÉRCOLES 15	Nubosidad parcial. Viento débil.	Nubosidad parcial. Viento débil.	Nublado. Viento débil	Nublado. Viento débil	-1	10
PROBABILIDAD DE ESCARCHA	ALTA	ALTA	BAJA	BAJA		
JUEVES 16	Nublado y chubascos débiles. Viento noreste de hasta 40km/h.	Nublado y chubascos débiles. Viento débil.	Nublado. Viento débil.	Nublado. Viento débil.	6	12
VIERNES 17	Nublado. Viento débil.	Nublado. Viento débil.	Nublado. Viento débil.	Nublado y chubascos débiles. Viento suroeste de hasta 50 km/h.	3	9
VILLA PUNTA DELGADA	MADRUGADA	MAÑANA	TARDE	NOCHE	MÍNIMA	MÁXIMA
MIÉRCOLES 15	Nubosidad parcial. Viento débil.	Nubosidad parcial. Viento débil.	Nublado. Viento débil.	Nublado. Viento débil.	-1	8
PROBABILIDAD DE ESCARCHA	ALTA	ALTA	BAJA	BAJA		
JUEVES 16	Nublado y chubascos débiles. Viento noroeste de hasta 40 km/h.	Nublado y chubascos débiles. Viento débil.	Nublado. Viento débil.	Nublado. Viento débil.	7	12
VIERNES 17	Nublado. Viento norte de hasta 60 km/h.	Nubosidad parcial. Viento suroeste de hasta 50 km/h.	Nublado y chubascos débiles. Viento suroeste de hasta 70 km/h.	Nublado. Viento oeste de hasta 70 km/h.	3	9
PAMPA GUANACO	MADRUGADA	MAÑANA	TARDE	NOCHE	MÍNIMA	MÁXIMA
MIÉRCOLES 15	Nubosidad parcial. Viento débil.	Nublado. Viento débil.	Nublado. Viento débil.	Nublado. Viento débil	-2	9
PROBABILIDAD DE ESCARCHA	ALTA	ALTA	BAJA	BAJA		
JUEVES 16	Nublado y lluvia débil. Viento débil.	Nublado y chubascos débiles. Viento débil.	Nublado y chubascos débiles. Viento débil.	Nublado y chubascos débiles. Viento débil.	3	10
VIERNES 17	Nublado y chubascos débiles. Viento débil.	Nublado. Viento débil.	Nublado. Viento suroeste de hasta 60 km/h..	Nublado y chubascos débiles. Viento oeste de hasta 40 km/h.	4	10

Fuente: Centro Meteorológico Regional Austral Fecha y hora de consulta: 14/05 17:21 horas

	SISTEMA DE GESTIÓN DE EMERGENCIAS	Código: F-PO-MAC-01R-03 Versión: 02 Página: 4 de 8
	DIRECCIÓN REGIONAL DE ONEMI MAGALLANES Y DE LA ANTÁRTICA CHILENA	
Informe de Monitoreo Diario Regional		

4.3 Base Antártica Eduardo Frei Montalva

Día	Madrugada	Mañana	Tarde	Noche	Mínima	Máxima
Miércoles 15	Nubosidad parcial SW, 10-20 kt	Nublado W, 10-15 kt	Cubierto y nevadas débiles SW, 10-15 kt	Nubosidad parcial SW, 10-15 kt	-3	-1
Jueves 16	Nublado NW, 05-10 kt	Cubierto, nevadas y neblina NE, 10-15 kt	Cubierto, aguanieve y niebla N, 20-25 kt	Cubierto y aguanieve débil NW, 20-25 kt	-3	1
Viernes 17	Nublado NW, 15-20 kt	Cubierto y neblina NE, 05-10 kt	Cubierto y nevadas SE, 10-15 kt	Cubierto y nevadas SE, 15-20 kt	-2	1

Fuente: Dirección Meteorológica de Chile Fecha y hora de consulta: 14/05 15:51 horas.

5. INFORMACIÓN PLUVIOMÉTRICA. AÑO NORMAL A LA FECHA: 179.3 mm

Comuna	Últimas 12 horas	Total a la Fecha	Déficit/Superávit	Fuente
Punta Arenas	Sin precipitaciones	149.6 mm	Déficit 16.5 %	CMRA

Fuente: Dirección Meteorológica de Chile. Fecha y hora de consulta: 14/05 17:21 horas.

6. ÍNDICE DE RADIACIÓN ULTRAVIOLETA

REGISTRADO HOY	PREVISTO PARA MAÑANA
1 BAJO	1-2 BAJO

Fuente: Centro Meteorológico Regional Austral. Fecha y hora de consulta: 14/05 17:21 horas.

7. MONITOREO CAUDALES DE RÍOS

Río Las Minas: Umbral Amarillo: 0.9 m. Umbral Rojo: 0.97 m.


Río Paine : Umbral Amarillo: 1.70 m. Umbral Rojo: 1.85 m.

Estación	Fecha y hora	Altura (m) Caudal (m ³ /seg)	Nivel de Peligro
Río Las Minas	14/05 17:00 *(HCHC)	0.450/4.934	Bajo
Río Paine	14/05 17:00 *(HCHC)	1.040/55.777	Bajo

Fuente: Dirección General de Aguas – Página Monitoreo Satelital (*HCHC: Hora de Chile Continental)

8. ANÁLISIS TÉCNICO DE RIESGOS

Provincia/Comuna	Condición de amenaza	Recomendaciones
Región de Magallanes y de la Antártica Chilena	PROBABILIDAD DE ESCARCHA BAJA-ALTA	El SRPC deberá mantener la vigilancia ante eventos derivados de esta condición, la que puede provocar dificultades en la conducción vial tanto en sectores rurales como urbanos. Los conductores deberán estar atentos a las condiciones que se presenten, manejo a velocidad razonable y prudente.
Región de Magallanes y de la Antártica Chilena	LLUVIA Y CHUBASCOS DEBILES	El SRPC debe tener especial resguardo, por acumulación de agua en sectores bajos, posibles aumentos de caudal de los cursos de agua con potencial desborde, por lo que se deberá monitorear estado de ríos. Además, se deberá mantener monitoreo de los cursos de agua que se pudieran activar o generar arrastre de sedimento con las precipitaciones.
Región de Magallanes y de la Antártica Chilena	CHUBASCOS DE AGUANIEVE Y NIEVE	El SRPC deberá mantener atención a posibles situaciones de aislamiento por acumulación de nieve en caminos interiores y al congelamiento en rutas. Se recomienda a los conductores tomar

	SISTEMA DE GESTIÓN DE EMERGENCIAS	Código: F-PO-MAC-01R-03
	DIRECCIÓN REGIONAL DE ONEMI MAGALLANES Y DE LA ANTÁRTICA CHILENA	Versión: 02 Página: 5 de 8
Informe de Monitoreo Diario Regional		

		precauciones producto de posibles problemas en las vías. Además, se deberá tomar atención a las posibles acumulaciones de nieve en relación a predios agrícolas y ganaderos. Por otra parte, se deberán adoptar las recomendaciones generales, evitar cambios bruscos de temperaturas y realizar una adecuada mantención y uso de los artefactos de calefacción.
Región de Magallanes y de la Antártica Chilena	TEMPERATURAS MÍNIMAS ENTRE -2° y 1° C	El SRPC recomienda considerar que la exposición a bajas temperaturas puede causar afecciones graves, particularmente en la población más vulnerable como menores de edad, adultos mayores y personas sin refugio o que habitan en hogares sin el aislamiento térmico adecuado. Además, puede ocurrir afectación a predios agrícolas y ganaderos. Asimismo en relación al congelamiento en rutas se recomienda a los conductores tomar precauciones producto de posibles problemas en las vías.

9. ESTADO DE CARRETERAS


Carreteras	Estado	Condición
CH-257 Cruce Onaisin	Precaución por trabajos en la ruta y máxima precaución con animales silvestres en la ruta. Desde Cruce Onaisin hasta Cruce Las Flores, se encuentra pavimentado.	ABIERTA, CON PRECAUCIÓN
Ruta 9 Norte	Trabajos de reposición de losas de hormigón desde el km. 243.766 al 245.274, desde el 07 al 30/05.	CIERRE PARCIAL
Ruta Y-502, Cruce Ruta 9 Norte (Cabeza del Mar) Río Pérez	Contexto de trabajos de asfálticos, Tramos comprendidos desde el km. 0,000 hasta el km 8.560 Comuna de Río Verde,	CIERRE PARCIAL
Ruta Y-905	Cierre momentáneo por trabajos de reposición de la ruta, entre los km 30,320 al km 40,820 en la comuna de Cabo de Hornos, desde el 15 de mayo hasta el 30 de agosto de 2019	CIERRE PARCIAL

Fuente: Fecha y hora de consulta: Carabineros de Chile/Constructora Vilicic 14/05 18:30 horas.

10. ESTADO DE PUERTOS


Puerto	Estado del Puerto	Condición
Puerto Edén	Abierto, condiciones normales	Normal
Puerto Natales	Abierto, condiciones normales	Normal
Punta Delgada	Abierto, condiciones normales	Normal
Punta Arenas	Abierto, condiciones normales	Normal
Tierra del Fuego	Abierto, condiciones normales	Normal
Puerto Williams	Abierto, condiciones normales	Normal

Fuente: Gobernación Marítima. Fecha y hora de consulta: 14/05 18:55 horas.

	SISTEMA DE GESTIÓN DE EMERGENCIAS	Código: F-PO-MAC-01R-03 Versión: 02 Página: 6 de 8
	DIRECCIÓN REGIONAL DE ONEMI MAGALLANES Y DE LA ANTÁRTICA CHILENA	
Informe de Monitoreo Diario Regional		

11. ESTADO DE AEROPUERTOS

Aeropuerto	Estado del Aeropuerto	Condición
Punta Arenas Aeropuerto Presidente Carlos Ibáñez del Campo.	Operativo	Pista 07/25 Cerrada hasta el 30/05 Pista 12/30 Operativa. Pista 01/19 operativa, disponible 740 m., hasta el 30/05.
Puerto Natales Aeródromo Teniente Julio Gallardo	Operativo	Horario Lunes a Jueves de 08:30 a 17:30 horas. Viernes 08:30 a 16:30 Horas Sábados, domingos, festivos y horas fuera de las indicadas a requerimiento.
Porvenir Aeródromo Capitán Fuentes Martínez	Operativo	Horario de servicio: Lunes a Viernes de 09:00 a 17:30 horas. Sábado de 08:00 a 14:00 horas. Otros horarios, Domingo y festivos a requerimiento.
Puerto Williams Aeródromo Guardiamarina Zañartu	Operativo	Horario de servicio: Lunes a Jueves de 08:30 a 17:30 horas. Viernes de 08:30 a 16:30 horas. Sábado de 08:30 a 13:00 horas. Otros horarios, Domingo y festivos a requerimiento.
Antártica Aeródromo Teniente Rodolfo Marsh Martin	Operativo	Horario de servicio: Lunes a jueves de 09:00 a 18:00 horas. Viernes 09:00 a 17:00 horas. Otros horarios, Sábado, Domingo y festivos a requerimiento.
Timaukel Aeródromo Pampa Guanaco	Operativo	Pista Habilitada (Sin personal DGAC)
VUELOS REGIONALES		
Punta Arenas/Porvenir Porvenir/Punta Arenas	Operativo	Vuelos Regionales Aerolínea DAP: Salidas de lunes a viernes: Punta Arenas – Porvenir: 08:15 horas, 12:30 horas y 17:00 horas Porvenir – Punta Arenas: 08:35 horas, 12:50 horas y 17:20 horas. Salidas los días sábado: Punta Arenas – Porvenir: 08:15 horas y 12:30 horas. Porvenir – Punta Arenas: 08:35 horas y 12:50 horas.
Punta Arenas/Puerto Williams Puerto Williams/Punta Arenas	Operativo	Vuelos Regionales Aerolínea DAP: Salidas de lunes a sábado: Punta Arenas – Puerto Williams: 10:00 horas. Puerto Williams – Punta Arenas: 11:30 horas.
Punta Arenas/Pampa Guanaco Pampa Guanaco/Punta Arenas	Operativo	Vuelos Regionales Aerolínea DAP: Desde el 05/10 2018 al 28/04/2019 Pta. Arenas-Pampa Guanaco-Punta Arenas. Salidas: Desde Punta Arenas. Viernes y domingo a las 18:00 horas Salidas: Desde Pampa Guanaco. Viernes y domingo a las 19:00 horas.

	SISTEMA DE GESTIÓN DE EMERGENCIAS	Código: F-PO-MAC-01R-03 Versión: 02
	DIRECCIÓN REGIONAL DE ONEMI MAGALLANES Y DE LA ANTÁRTICA CHILENA	Página: 7 de 8
Informe de Monitoreo Diario Regional		


12. ESTADO DE PASOS FRONTERIZOS

Nombre Paso	Condición	Observaciones
Complejo Integración Austral	Normal	Horario de Atención: 08:00 a 22:00 Hrs.
Complejo Río Don Guillermo	Normal	Horario de Atención: 08:00 a 22:00 Hrs.
Complejo Dorotea	Normal	Horario de Atención: 08:00 a 00:00 Hrs.
Complejo Casas Viejas	Normal	Horario de Atención: 08:00 a 22:00 Hrs.
Complejo San Sebastián	Normal	Horario de Atención: 08:00 a 22:00 Hrs.
Complejo Río Bellavista	Cerrado	Término de temporada
Aduana Bahía Azul	Normal	Horario de atención: 08:00 a 21:00 Hrs. (Solo Visado de facturas Ley Navarino y Pasavantes).

Fuente: Gobernaciones Provinciales-Carabineros. Fecha y hora de consulta: 06/05 07:30 Horas.

13. ESTADO DE FERRY'S

Servicio Cruce	Condición	Observaciones																																																																
Primera Angostura	NORMAL	HORARIO DE INVIERNO DESDE ABRIL 2019 (Los horarios pueden variar por razones de fuerza mayor y operacional.)																																																																
		<table border="1" style="width: 100%; border-collapse: collapse;"> <thead> <tr> <th colspan="2">PUNTA DELGADA</th> <th colspan="2">BAHÍA AZUL</th> </tr> </thead> <tbody> <tr><td>08:30</td><td>16:45</td><td>09:15</td><td>17:30</td></tr> <tr><td>09:15</td><td>17:05</td><td>10:00</td><td>17:50</td></tr> <tr><td>10:00</td><td>17:30</td><td>10:40</td><td>18:15</td></tr> <tr><td>10:40</td><td>18:15</td><td>11:30</td><td>19:00</td></tr> <tr><td>11:05</td><td>18:35</td><td>11:50</td><td>19:20</td></tr> <tr><td>11:30</td><td>19:00</td><td>12:15</td><td>20:00</td></tr> <tr><td>12:15</td><td>20:00</td><td>13:00</td><td>20:45</td></tr> <tr><td>12:35</td><td>20:20</td><td>13:20</td><td>21:05</td></tr> <tr><td>13:00</td><td>20:45</td><td>13:45</td><td>21:30</td></tr> <tr><td>13:45</td><td>21:30</td><td>14:30</td><td>22:15</td></tr> <tr><td>14:10</td><td>21:50</td><td>14:55</td><td>22:35</td></tr> <tr><td>14:30</td><td>22:15</td><td>15:15</td><td>23:00</td></tr> <tr><td>15:15</td><td>23:00</td><td>16:00</td><td>23:45</td></tr> <tr><td>15:35</td><td>23:20</td><td>16:20</td><td>00:05</td></tr> <tr><td>16:00</td><td>00:50</td><td>16:45</td><td>01:35</td></tr> </tbody> </table>	PUNTA DELGADA		BAHÍA AZUL		08:30	16:45	09:15	17:30	09:15	17:05	10:00	17:50	10:00	17:30	10:40	18:15	10:40	18:15	11:30	19:00	11:05	18:35	11:50	19:20	11:30	19:00	12:15	20:00	12:15	20:00	13:00	20:45	12:35	20:20	13:20	21:05	13:00	20:45	13:45	21:30	13:45	21:30	14:30	22:15	14:10	21:50	14:55	22:35	14:30	22:15	15:15	23:00	15:15	23:00	16:00	23:45	15:35	23:20	16:20	00:05	16:00	00:50	16:45	01:35
		PUNTA DELGADA		BAHÍA AZUL																																																														
		08:30	16:45	09:15	17:30																																																													
		09:15	17:05	10:00	17:50																																																													
		10:00	17:30	10:40	18:15																																																													
		10:40	18:15	11:30	19:00																																																													
		11:05	18:35	11:50	19:20																																																													
		11:30	19:00	12:15	20:00																																																													
		12:15	20:00	13:00	20:45																																																													
		12:35	20:20	13:20	21:05																																																													
		13:00	20:45	13:45	21:30																																																													
		13:45	21:30	14:30	22:15																																																													
		14:10	21:50	14:55	22:35																																																													
		14:30	22:15	15:15	23:00																																																													
		15:15	23:00	16:00	23:45																																																													
15:35	23:20	16:20	00:05																																																															
16:00	00:50	16:45	01:35																																																															
Punta Arenas – Porvenir (Terminal Tres Puentes-Terminal Bahía Chilota)	NORMAL	Ferry Pathagon: Zarpa mañana miércoles 15/05, desde Terminal Tres Puentes a las 09:00 horas y 16:30 horas, retorna desde Bahía Chilota a las 13:00 horas y 20:00 horas.																																																																
		Ferry Yaghan: Zarpa desde Terminal Tres Puentes hacia Puerto Williams, el día jueves 16/05 a las 18:00 horas; recalca el día sábado 18/05 a las 01:00 am. Zarpa de regreso el día sábado 18/05 a las 16:00 horas, recalando en el Terminal Tres Puentes el día domingo 19/05 a las 23:00 horas.																																																																
Punta Arenas Puerto Williams	NORMAL																																																																	

	SISTEMA DE GESTIÓN DE EMERGENCIAS	Código: F-PO-MAC-01R-03 Versión: 02
	DIRECCIÓN REGIONAL DE ONEMI MAGALLANES Y DE LA ANTÁRTICA CHILENA	Página: 8 de 8
Informe de Monitoreo Diario Regional		

Río Verde - Isla Riesco Isla Riesco - Río Verde	NORMAL	Ferry Bahía Azul: De lunes a viernes: (Río Verde – Isla Riesco) De 08:10 a 12:00 horas y en las tardes de 13:30 a 20:00 horas. De lunes a viernes: (Isla Riesco - Río Verde) De 08:00 a 11:50 horas y en las tardes de 13:20 a 19:50 horas. Sábados, domingos y festivos: (Río Verde – Isla Riesco) De 09:00 a 12:00 horas y de 14:30 a las 20:00 horas. Sábados, domingos y festivos: (Isla Riesco - Río Verde) De 08:50 a 11:50 horas y de 14:20 a las 19:50 horas.
Pto. Natales / Pto. Montt Pto. Montt / Pto. Natales	NORMAL	Ferry Trinidad I: Zarpó hoy martes 14/05 hacia Puerto Montt, recalca el día viernes 17/05 en horario por confirmar. Ferry Evangelistas: En Puerto Montt, fecha y horario de zarpe por confirmar.
Tramo Norte - Sur Puerto Yungay - Caleta Tortel - Puerto Edén - Puerto. Natales.	NORMAL	Crux Australis: Tramo Norte – Sur.
		Puerto Yungay: Zarpa hacia Caleta Tortel el día sábado 18/05 a las 20:00 horas, recalca el mismo día a las 18:00 horas. Caleta Tortel: Zarpa hacia Puerto Edén el día sábado 18/05 a las 23:00 horas, recalca el día domingo 19/05 a las 12:00 horas. Puerto Edén: Zarpa hacia Puerto Natales el día domingo 19/05 a las 14:00 horas. Puerto Natales: Recala el día lunes 20/05 a las 16:00 horas.
Tramo Sur - Norte Puerto. Natales.- Puerto Edén - Caleta Tortel - Puerto Yungay	Normal	Crux Australis: Tramo Sur-Norte.
		Puerto Natales: Zarpa hacia Puerto Edén el día 16/05 a las 05:00 horas, recalca el día 17/05 a las 07:00 horas. Puerto Edén: Zarpa hacia Caleta Tortel el día 17/05 a las 09:00 horas, recalca el mismo día a las 22:00 horas. Caleta Tortel: Zarpa hacia Puerto Yungay el día 17/03 a las 23:00 horas. Puerto Yungay: Recala el día 18/05 a las 01:00 horas.

Armada - Empresa Austral BROOM – NAVIMAG
 Fecha y hora de consulta 14/05/2019 18:50 horas.

14. ELABORACIÓN DEL INFORME

Informe elaborado por:	Christofer Burgos Álvarez.
Validado por:	Eliana Gallardo Cárcamo.

Centro de Alerta Temprana. Dirección Regional de ONEMI Magallanes y de la Antártica Chilena.