	SISTEMA DE GESTIÓN DE EMERGENCIAS	Código: F-PO-MAC-01R-03 Versión: 02 Página: 1 de 8
	DIRECCIÓN REGIONAL DE ONEMI MAGALLANES Y DE LA ANTÁRTICA CHILENA	
Informe de Monitoreo Diario Regional		

Fecha del Informe	Hora de envío del Informe
Punta Arenas, 14 de Julio de 2019	19:30 (Hora de Magallanes)

1. RESUMEN DE ALERTAS VIGENTES

Nivel de Alerta	Evento	Cobertura	Amplitud
N/A	N/A	N/A	N//A

Fuente: Dirección Regional de ONEMI Magallanes y de la Antártica Chilena

2. RESUMEN DE EMERGENCIAS DE LAS ÚLTIMAS 24 HORAS

N° de Informe	Fecha y hora	Evento/Lugar	Resumen
110 / 110-A	14/07 07:55	Incendio Estructural Residencial / Comuna de Punta Arenas	Cuatro personas damnificadas, fue el resultado de un incendio de casa habitación de dos niveles en calle Gustavo Hauser #01513, población Gobernador Philippi.

Fuente: Dirección Regional de ONEMI Magallanes y de la Antártica Chilena

3. CONDICIONES DE TIEMPO Y NOVEDADES DE LA REGIÓN

Provincia/comuna	Condición Meteorológica	Novedades
Magallanes	Nubosidad parcial, sin viento	Sin novedades.
Última Esperanza	Nublado, sin viento	Sin novedades.
Tierra del Fuego	Nublado, viento débil	Sin novedades.
Antártica Chilena	Cubierto con chubascos débiles, viento débil	Sin novedades.

Fuente: Carabineros de Chile. Hora de término del monitoreo 18:29 horas.

4. PRONOSTICO METEOROLÓGICO REGIONAL (TRES DÍAS)

4.1 Avisos / Alertas / Alarmas

Tipo	Fecha y hora de emisión	Descripción	Cobertura
N/A	N/A	N/A	N/A


Fuente: Centro Meteorológico Regional Austral – Dirección Meteorológica de Chile

4.2 Provincia/Comuna

PUNTA ARENAS	MADRUGADA	MAÑANA	TARDE	NOCHE	MÍNIMA	MÁXIMA
LUNES 15	Nubosidad parcial. Viento débil.	Nublado. Viento débil.	Nublado y chubascos débiles. Viento noreste hasta 40 km/h.	Nubosidad parcial. Viento norte hasta 60 km/h.	1	5
PROBABILIDAD DE ESCARCHA	ALTA	ALTA	BAJA	MEDIA		
MARTES 16	Nubosidad parcial y chubascos débiles. Viento noroeste hasta 80 km/h.	Nubosidad parcial y chubascos débiles. Viento noroeste hasta 80 km/h.	Nublado. Viento oeste hasta 60 km/h.	Nublado. Viento oeste hasta 40 km/h.	2	6
MIÉRCOLES 17	Nublado. Viento débil.	Nublado. Viento débil.	Nublado. Viento débil.	Nublado. Viento débil.	1	4

Informe de Monitoreo Diario Regional

PORVENIR	MADRUGADA	MAÑANA	TARDE	NOCHE	MÍNIMA	MÁXIMA
LUNES 15	Nublado. Viento débil.	Nublado. Viento noreste hasta 40 km/h.	Nublado y chubascos débiles. Viento noreste hasta 50 km/h.	Nublado. Viento noreste hasta 60 km/h.	1	5
PROBABILIDAD DE ESCARCHA	ALTA	ALTA	BAJA	MEDIA		
MARTES 16	Nublado y chubascos débiles. Viento noroeste hasta 80 km/h.	Nublado y chubascos débiles. Viento noroeste hasta 80 km/h.	Nublado. Viento oeste hasta 70 km/h.	Nublado. Viento noreste hasta 40 km/h.	2	4
MIÉRCOLES 17	Nublado. Viento noreste hasta 40 km/h.	Nublado. Viento noreste hasta 40 km/h.	Nublado. Viento débil.	Nublado. Viento débil.	0	3
PUERTO NATALES	MADRUGADA	MAÑANA	TARDE	NOCHE	MÍNIMA	MÁXIMA
LUNES 15	Nublado. Viento débil.	Nublado y chubascos débiles. Viento débil.	Nublado. Viento débil.	Nubosidad parcial y chubascos de aguanieve débiles. Viento noroeste hasta 60 km/h.	0	3
PROBABILIDAD DE ESCARCHA	ALTA	ALTA	MEDIA	ALTA		
MARTES 16	Nublado y chubascos de aguanieve débiles. Viento oeste hasta 80 km/h.	Nubosidad parcial. Viento oeste hasta 80 km/h.	Nubosidad parcial. Viento noroeste hasta 50 km/h.	Nubosidad parcial. Viento débil.	0	4
MIÉRCOLES 17	Nublado. Viento débil.	Nublado. Viento débil.	Nublado. Viento débil.	Nublado y chubascos de nieve débiles. Viento débil.	-1	4
TORRES DEL PAINE	MADRUGADA	MAÑANA	TARDE	NOCHE	MÍNIMA	MÁXIMA
LUNES 15	Nublado. Viento débil.	Nublado y chubascos de aguanieve débiles. Viento débil.	Nubosidad parcial y chubascos débiles. Viento débil.	Nubosidad parcial y chubascos de aguanieve. Viento noroeste hasta 50 km/h.	-1	3
PROBABILIDAD DE ESCARCHA	ALTA	ALTA	ALTA	ALTA		
MARTES 16	Nublado y chubascos de nieve. Viento noroeste hasta 80 km/h.	Nublado y chubascos de nieve débiles. Viento débil.	Nubosidad parcial. Viento débil.	Nublado. Viento débil.	-2	3
MIÉRCOLES 17	Nublado. Viento débil.	Nublado y chubascos de nieve débiles. Viento débil.	Nublado y chubascos de nieve débiles. Viento débil.	Nubosidad parcial y chubascos de nieve. Viento débil.	-3	2
PUERTO WILLIAMS	MADRUGADA	MAÑANA	TARDE	NOCHE	MÍNIMA	MÁXIMA
LUNES 15	Nublado. Viento débil.	Nublado. Viento débil.	Nublado. Viento débil.	Nublado y chubascos de aguanieve. Viento débil.	-1	1
PROBABILIDAD DE ESCARCHA	ALTA	ALTA	ALTA	ALTA		
MARTES 16	Nubosidad parcial. Viento norte hasta 50 km/h.	Nubosidad parcial. Viento débil.	Nublado y chubascos de aguanieve. Viento oeste hasta 50 km/h.	Nublado y chubascos de aguanieve. Viento oeste hasta 50 km/h.	-1	2
MIÉRCOLES 17	Nublado. Viento débil.	Nublado. Viento débil.	Nublado. Viento norte hasta 50 km/h.	Nublado. Viento débil.	-3	1

	SISTEMA DE GESTIÓN DE EMERGENCIAS		Código: F-PO-MAC-01R-03	
	DIRECCIÓN REGIONAL DE ONEMI MAGALLANES Y DE LA ANTÁRTICA CHILENA		Versión: 02 Página: 3 de 8	
Informe de Monitoreo Diario Regional				

VILLA TEHUELCHES	MADRUGADA	MAÑANA	TARDE	NOCHE	MÍNIMA	MÁXIMA
LUNES 15	Nublado. Viento débil.	Nublado. Viento noreste hasta 40 km/h.	Nublado. Viento noreste hasta 40 km/h.	Nubosidad parcial. Viento norte hasta 40 km/h.	-1	4
PROBABILIDAD DE ESCARCHA	ALTA	ALTA	BAJA	ALTA		
MARTES 16	Nubosidad parcial y chubascos de aguanieve débiles. Viento oeste hasta 80 km/h.	Nubosidad parcial y chubascos débiles. Viento oeste hasta 80 km/h.	Nublado. Viento oeste hasta 60 km/h.	Nublado. Viento noroeste hasta 40 km/h.	0	4
MIÉRCOLES 17	Nublado. Viento norte hasta 40 km/h.	Nublado. Viento débil.	Nublado. Viento débil.	Nublado. Viento débil.	-1	2
VILLA PUNTA DELGADA	MADRUGADA	MAÑANA	TARDE	NOCHE	MÍNIMA	MÁXIMA
LUNES 15	Nublado. Viento débil.	Nublado. Viento noreste hasta 40 km/h.	Nublado. Viento noreste hasta 40 km/h.	Nublado. Viento débil.	0	4
PROBABILIDAD DE ESCARCHA	ALTA	ALTA	BAJA	ALTA		
MARTES 16	Nubosidad parcial. Viento noroeste hasta 80 km/h.	Nubosidad parcial. Viento oeste hasta 80 km/h.	Nubosidad parcial. Viento oeste hasta 80 km/h.	Nubosidad parcial. Viento noroeste hasta km/h.	1	5
MIÉRCOLES 17	Nublado. Viento débil.	Nublado. Viento noreste hasta 40 km/h.	Nublado. Viento débil.	Nublado. Viento débil.	-1	4
PAMPA GUANACO	MADRUGADA	MAÑANA	TARDE	NOCHE	MÍNIMA	MÁXIMA
LUNES 15	Nublado. Viento débil.	Nublado. Viento débil.	Nublado y chubascos de nieve débiles. Viento débil.	Nublado y chubascos de nieve débiles. Viento débil.	-2	1
PROBABILIDAD DE ESCARCHA	ALTA	ALTA	ALTA	ALTA		
MARTES 16	Nublado. Viento noroeste hasta 60 km/h.	Nublado y chubascos de nieve débiles. Viento noroeste hasta 80 km/h.	Nublado. Viento noroeste hasta 70 km/h.	Nubosidad parcial. Viento oeste hasta 60 km/h.	-2	3
MIÉRCOLES 17	Nublado. Viento débil.	Nublado. Viento noreste hasta 40 km/h.	Nublado. Viento débil.	Nublado. Viento débil.	-3	1

Fuente: Centro Meteorológico Regional Austral Fecha y hora de consulta: 14/07 18:00 horas.

4.3 Base Antártica Eduardo Frei Montalva


Día	Madrugada	Mañana	Tarde	Noche	Mínima	Máxima
Lunes 15	Cubierto y nevadas intermitentes Viento NE, 25-35 kt	Cubierto y nevadas débiles Viento NE, 20-30 kt	Cubierto y nevadas débiles variando a Cubierto Viento NE, 20-30 kt	Cubierto Viento NE, 20-30 kt	-1	0
Martes 16	Cubierto y nevadas débiles Viento NE, 20-30 kt	Cubierto y nevadas débiles Viento NE, 30 kt	Cubierto y nevadas variando a Cubierto Viento NE, 30→20 kt	Cubierto y chubascos débiles de nieve Viento NE, 15 kt	-1	0
Miércoles 17	Cubierto y chubascos débiles de nieve Viento NW, 20	Cubierto y chubascos de nieve aislados Viento NW, 15 kt	Cubierto Viento NW, 10 kt	Cubierto Viento NW, 10 kt	-3	0

Fuente: Dirección Meteorológica de Chile Fecha y hora de consulta: 14/07 16:55 horas.

5. INFORMACIÓN PLUVIOMÉTRICA. AÑO NORMAL A LA FECHA: 242.7 mm

Comuna	Últimas 12 horas	Total a la Fecha	Déficit/Superávit	Fuente
Punta Arenas	0.4 mm	219,8 mm	Déficit 9.4 %	CMRA

Fuente: Dirección Meteorológica de Chile. Fecha y hora de consulta: 14/07 18:00 horas.

	SISTEMA DE GESTIÓN DE EMERGENCIAS	Código: F-PO-MAC-01R-03
	DIRECCIÓN REGIONAL DE ONEMI MAGALLANES Y DE LA ANTÁRTICA CHILENA	Versión: 02 Página: 4 de 8
Informe de Monitoreo Diario Regional		

6. ÍNDICE DE RADIACIÓN ULTRAVIOLETA

REGISTRADO HOY	PREVISTO PARA MAÑANA
1 BAJO	1–2 BAJO

Fuente: Centro Meteorológico Regional Austral. Fecha y hora de consulta: 14/07 18:00 horas.

7. MONITOREO CAUDALES DE RÍOS

Río Las Minas: Umbral Amarillo: 0.9 m. Umbral Rojo: 0.97 m.


Río Paine : Umbral Amarillo: 1.70 m. Umbral Rojo: 1.85 m.

Estación	Fecha y hora	Altura (m) Caudal (m ³ /seg)	Nivel de Peligro
Río Las Minas	14/07 18:00 *(HCHC)	0.430 / 4.280	BAJO
Río Paine	14/07 18:00 *(HCHC)	0.626 / 18.351	BAJO

Fuente: Dirección General de Aguas – Página Monitoreo Satelital *HCHC: Hora de Chile Continental)

8. ANÁLISIS TÉCNICO DE RIESGOS

Provincia/Comuna	Condición de amenaza	Recomendaciones
Región de Magallanes y de la Antártica Chilena	BAJAS TEMPERATURAS ENTRE -3° y 2° C.	El SRPC recomienda considerar que la exposición a bajas temperaturas puede causar afecciones graves, particularmente en la población más vulnerable como menores de edad, adultos mayores y personas sin refugio o que habitan en hogares sin el aislamiento térmico adecuado. Además, puede ocurrir afectación a predios agrícolas y ganaderos. Asimismo en relación al congelamiento en rutas se recomienda a los conductores tomar precauciones producto de posibles problemas en las vías.
Región de Magallanes y de la Antártica Chilena	PROBABILIDAD DE ESCARCHA ALTA - MEDIA	El SRPC deberá mantener la vigilancia ante eventos derivados de esta condición, la que puede provocar dificultades en la conducción vial tanto en sectores rurales como urbanos. Los conductores deberán estar atentos a las condiciones que se presenten, manejo a velocidad razonable y prudente.
Comuna de Punta Arenas, Porvenir, Laguna Blanca, Torres del Paine y Natales	PRECIPITACIONES DE AGUA	El SRPC debe tener especial resguardo, por acumulación de agua en sectores bajos, posibles aumentos de caudal de los cursos de agua con potencial desborde, por lo que se deberá monitorear estado de ríos. Además, se deberá mantener monitoreo de los cursos de agua que se pudieran activar o generar arrastre de sedimento con las precipitaciones.
Comuna de Natales, Torres del Paine, Timaukel, Laguna Blanca y Cabo de Hornos	CHUBASCOS DE NIEVE Y AGUANIEVE	El SRPC deberá mantener atención a posibles situaciones de aislamiento por acumulación de nieve en caminos interiores y al congelamiento en rutas. Se recomienda a los conductores tomar precauciones producto de posibles problemas en las vías. Por otra parte, se deberán adoptar las recomendaciones generales, evitar cambios bruscos de temperaturas y realizar una adecuada mantención y uso de los artefactos de calefacción.

	SISTEMA DE GESTIÓN DE EMERGENCIAS	Código: F-PO-MAC-01R-03
	DIRECCIÓN REGIONAL DE ONEMI MAGALLANES Y DE LA ANTÁRTICA CHILENA	Versión: 02 Página: 5 de 8
Informe de Monitoreo Diario Regional		

Región de Magallanes y de la Antártica Chilena	VIENTO	El SNPC deberá mantener las coordinaciones necesarias para la efectividad de los mecanismos de alerta y de gestiones de prevención a fin de evitar situaciones de riesgo para la población, ya que se podría generar afectación por desprendimientos y daños en techumbres. Por levantamiento de polvo, se recomienda a los conductores tomar precauciones producto de posibles problemas de visibilidad.
--	--------	---

9. ESTADO DE CARRETERAS

Carreteras	Estado	Condición
CH-257 Cruce Onaissin	Precaución por trabajos en la ruta y máxima precaución con animales silvestres en la ruta. Desde Cruce Onaissin hasta Cruce Las Flores, se encuentra pavimentado.	ABIERTA, CON PRECAUCIÓN
Ruta Y-502, Cruce Ruta 9 Norte (Cabeza del Mar) Río Pérez	Contexto de trabajos de asfálticos, Tramos comprendidos desde el km. 0,000 hasta el km 8.560 Comuna de Rio Verde.	CIERRE PARCIAL
Ruta Y-905	Cierre momentáneo por trabajos de reposición de la ruta, entre los km 30,320 al km 40,820 en la comuna de Cabo de Hornos, desde el 15 de mayo hasta el 30 de agosto de 2019.	CIERRE PARCIAL

Fuente: Fecha y hora de consulta: Carabineros de Chile/Constructora Vilicic 14/05 18:30 horas.


10. ESTADO DE PUERTOS

Puerto	Estado del Puerto	Condición
Puerto Edén	Abierto, condiciones normales	Normal
Puerto Natales	Cerrado para naves menores Dentro y Fuera de la bahía	Cerrazón por Niebla
Punta Delgada	Abierto, condiciones normales	Normal
Punta Arenas	Abierto, condiciones normales	Normal
Porvenir	Abierto, condiciones normales	Normal
Puerto Williams	Abierto, condiciones normales	Normal

Fuente: Gobernación Marítima. Fecha y hora de consulta: 14/07 19:00 horas.

11. ESTADO DE AEROPUERTOS

Aeropuerto	Estado del Aeropuerto	Condición
Punta Arenas Aeropuerto Presidente Carlos Ibáñez del Campo.	Operativo	Pista 07/25 operativa, para operaciones diurnas y condiciones visuales Pista 12/30 operativa. Pista 01/19 operativa.
Puerto Natales Aeródromo Teniente Julio Gallardo	Operativo	Horario de Lunes a Jueves de 08:30 a 17:30 horas. Viernes 08:30 a 16:30 Horas sábados, domingos, festivos y horas fuera de las indicadas a requerimiento.
Porvenir Aeródromo Capitán Fuentes Martínez	Operativo	Horario de servicio: Lunes a Viernes de 09:00 a 17:30 horas. Sábado de 08:00 a 14:00 horas. Otros horarios, Domingo y festivos a requerimiento.

	SISTEMA DE GESTIÓN DE EMERGENCIAS	Código: F-PO-MAC-01R-03
	DIRECCIÓN REGIONAL DE ONEMI MAGALLANES Y DE LA ANTÁRTICA CHILENA	Versión: 02 Página: 6 de 8
Informe de Monitoreo Diario Regional		


Puerto Williams Aeródromo Guardiamarina Zañartu	Operativo	Horario de servicio: Lunes a Jueves de 08:30 a 17:30 horas. Viernes de 08:30 a 16:30 horas. Sábado de 08:30 a 13:00 horas. Otros horarios, Domingo y festivos a requerimiento.
Antártica Aeródromo Teniente Rodolfo Marsh Martin	Operativo	Horario de servicio: Lunes a jueves de 09:00 a 18:00 horas. Viernes 09:00 a 17:00 horas. Otros horarios, Sábado, Domingo y festivos a requerimiento.
Timaukel Aeródromo Pampa Guanaco	Operativo	Pista Habilitada (Sin personal DGAC)
VUELOS REGIONALES (Hora de Magallanes).		
Punta Arenas/Porvenir Porvenir/Punta Arenas	Operativo	Vuelos Regionales Aerolínea DAP: Lunes a Jueves Punta Arenas – Porvenir: 8:15/12:30/17:00 Porvenir – Punta Arenas: 8:35/12:50/17:20 Viernes Punta Arenas – Porvenir: 8:15/12:30/16:45 Porvenir – Punta Arenas: 8:35/12:50/17:20 Sábado Punta Arenas – Porvenir: 08:15/12:30 Porvenir – Punta Arenas: 08:35/12:50
Punta Arenas/Puerto Williams Puerto Williams/Punta Arenas	Operativo	Vuelos Regionales Aerolínea DAP: De Lunes a Sábado Punta Arenas-Puerto Williams: 10:00 hr. Puerto Williams-Punta Arenas: 11:30 hr.
Punta Arenas/Pampa Guanaco Pampa Guanaco/Punta Arenas	Operativo.	Vuelos Aerolínea DAP: Solo entre Octubre a marzo.

Fuente: DGAC/DAP Fecha y hora de consulta: 14/06 17:18 horas.

12. ESTADO DE PASOS FRONTERIZOS (Hora de Magallanes).


Nombre Paso	Condición	Observaciones
Complejo Integración Austral	Normal	Horario de Atención: 08:00 a 22:00 Hora de Magallanes.
Complejo Río Don Guillermo	Normal	Desde el 01/06 al 01/09/2019 Horario de Invierno de 08:00 a 23:00 horas. (Hora de Magallanes).
Complejo Dorotea	Normal	Desde el 01/06 al 01/09/2019 Horario de Invierno de 09:00 a 23:00 horas. (Hora de Magallanes).
Complejo Casas Viejas	Normal	Desde el 01/06 al 01/09/2019 Horario de Invierno de 09:00 a 22:00 horas. (Hora de Magallanes).
Complejo San Sebastián	Normal	Horario de Atención: 08:00 a 22:00 Hora de Magallanes.
Complejo Río Bellavista	Cerrado	Término de temporada
Aduana Bahía Azul	Normal	Horario de atención: 08:00 a 21:00 Hora de Magallanes. (Solo Visado de facturas Ley Navarino y Pasavantes).

Fuente: Gobernaciones Provinciales-Carabineros. Fecha y hora de consulta: 08/07 18:30 Horas.

	SISTEMA DE GESTIÓN DE EMERGENCIAS	Código: F-PO-MAC-01R-03
	DIRECCIÓN REGIONAL DE ONEMI MAGALLANES Y DE LA ANTÁRTICA CHILENA	Versión: 02 Página: 7 de 8
Informe de Monitoreo Diario Regional		

13. ESTADO DE FERRY'S

Servicio Cruce	Condición	Observaciones																																																																				
Primera Angostura	NORMAL	Horario de Invierno Cruce Primera Angostura Desde 01 de Abril de 2019 (Hora de Magallanes).																																																																				
		<table border="1" style="width: 100%;"> <tr> <th style="width: 50%;">Zarpe Punta Delgada (Continente)</th> <th style="width: 50%;">Zarpe Bahía Azul (Isla Tierra del Fuego)</th> </tr> <tr> <td colspan="2" style="text-align: center;">MAÑANA</td> </tr> <tr> <td>8:30</td> <td>9:15</td> </tr> <tr> <td>9:15</td> <td>10:00</td> </tr> <tr> <td>10:00</td> <td>10:40</td> </tr> <tr> <td>10:40</td> <td>11:30</td> </tr> <tr> <td>11:05</td> <td>11:50</td> </tr> <tr> <td>11:30</td> <td>12:15</td> </tr> <tr> <td colspan="2" style="text-align: center;">TARDE</td> </tr> <tr> <td>12:15</td> <td>13:00</td> </tr> <tr> <td>12:35</td> <td>13:20</td> </tr> <tr> <td>13:00</td> <td>13:45</td> </tr> <tr> <td>13:45</td> <td>14:30</td> </tr> <tr> <td>14:10</td> <td>14:55</td> </tr> <tr> <td>14:30</td> <td>15:15</td> </tr> <tr> <td>15:15</td> <td>16:00</td> </tr> <tr> <td>15:35</td> <td>16:20</td> </tr> <tr> <td>16:00</td> <td>16:45</td> </tr> <tr> <td>16:45</td> <td>17:30</td> </tr> <tr> <td>17:05</td> <td>17:50</td> </tr> <tr> <td>17:30</td> <td>18:15</td> </tr> <tr> <td>18:15</td> <td>19:00</td> </tr> <tr> <td>18:35</td> <td>19:20</td> </tr> <tr> <td colspan="2" style="text-align: center;">NOCHE</td> </tr> <tr> <td>19:00</td> <td>20:00</td> </tr> <tr> <td>20:00</td> <td>20:45</td> </tr> <tr> <td>20:20</td> <td>21:05</td> </tr> <tr> <td>20:45</td> <td>21:30</td> </tr> <tr> <td>21:30</td> <td>22:15</td> </tr> <tr> <td>21:50</td> <td>22:35</td> </tr> <tr> <td>22:15</td> <td>23:00</td> </tr> <tr> <td>23:00</td> <td>23:45</td> </tr> <tr> <td>23:20</td> <td>00:05</td> </tr> <tr> <td>00:50</td> <td>01:35</td> </tr> </table>	Zarpe Punta Delgada (Continente)	Zarpe Bahía Azul (Isla Tierra del Fuego)	MAÑANA		8:30	9:15	9:15	10:00	10:00	10:40	10:40	11:30	11:05	11:50	11:30	12:15	TARDE		12:15	13:00	12:35	13:20	13:00	13:45	13:45	14:30	14:10	14:55	14:30	15:15	15:15	16:00	15:35	16:20	16:00	16:45	16:45	17:30	17:05	17:50	17:30	18:15	18:15	19:00	18:35	19:20	NOCHE		19:00	20:00	20:00	20:45	20:20	21:05	20:45	21:30	21:30	22:15	21:50	22:35	22:15	23:00	23:00	23:45	23:20	00:05	00:50	01:35
		Zarpe Punta Delgada (Continente)	Zarpe Bahía Azul (Isla Tierra del Fuego)																																																																			
		MAÑANA																																																																				
		8:30	9:15																																																																			
		9:15	10:00																																																																			
		10:00	10:40																																																																			
		10:40	11:30																																																																			
		11:05	11:50																																																																			
		11:30	12:15																																																																			
		TARDE																																																																				
		12:15	13:00																																																																			
		12:35	13:20																																																																			
		13:00	13:45																																																																			
		13:45	14:30																																																																			
		14:10	14:55																																																																			
		14:30	15:15																																																																			
		15:15	16:00																																																																			
		15:35	16:20																																																																			
		16:00	16:45																																																																			
16:45	17:30																																																																					
17:05	17:50																																																																					
17:30	18:15																																																																					
18:15	19:00																																																																					
18:35	19:20																																																																					
NOCHE																																																																						
19:00	20:00																																																																					
20:00	20:45																																																																					
20:20	21:05																																																																					
20:45	21:30																																																																					
21:30	22:15																																																																					
21:50	22:35																																																																					
22:15	23:00																																																																					
23:00	23:45																																																																					
23:20	00:05																																																																					
00:50	01:35																																																																					
Punta Arenas – Porvenir (Terminal Tres Puentes-Terminal Bahía Chilota)	NORMAL	Ferry Pathagon, Lunes 15/07 no realiza viajes																																																																				
		<table border="1" style="width: 100%;"> <tr> <th style="width: 50%;">Punta Arenas</th> <th style="width: 50%;">Porvenir</th> </tr> <tr> <td>N/A</td> <td>N/A</td> </tr> </table>	Punta Arenas	Porvenir	N/A	N/A																																																																
		Punta Arenas	Porvenir																																																																			
N/A	N/A																																																																					
Punta Arenas Puerto Williams	NORMAL	Ferry Yaghan: En navegación hacia Punta Arenas, recalca hoy 14/07 a las 23:00 horas.																																																																				
Río Verde - Isla Riesco Isla Riesco - Río Verde	NORMAL	<p>Ferry Bahía Azul:</p> <p>De lunes a viernes: (Río Verde – Isla Riesco) De 08:10 a 12:00 horas y en las tardes de 13:30 a 20:00 horas.</p> <p>De lunes a viernes: (Isla Riesco - Río Verde) De 08:00 a 11:50 horas y en las tardes de 13:20 a 19:50 horas.</p> <p>Sábados, domingos y festivos: (Río Verde – Isla Riesco) De 09:00 a 12:00 horas y de 14:30 a las 20:00 horas.</p> <p>Sábados, domingos y festivos: (Isla Riesco - Río Verde) de 08:50 a 11:50 horas y de 14:20 a las 19:50 horas.</p>																																																																				

	SISTEMA DE GESTIÓN DE EMERGENCIAS	Código: F-PO-MAC-01R-03
	DIRECCIÓN REGIONAL DE ONEMI MAGALLANES Y DE LA ANTÁRTICA CHILENA	Versión: 02 Página: 8 de 8
Informe de Monitoreo Diario Regional		

Pto. Natales / Pto. Montt Pto. Montt / Pto. Natales	NORMAL	Ferry Trinidad I: En navegación hacia Puerto Natales, se espera su recalada hoy 14/07 a las en horario a confirmar.
		Ferry Evangelistas: Recaló el 13/07 en Puerto Montt, fecha y hora del próximo zarpe por confirmar
Tramo Norte - Sur Puerto Yungay - Caleta Tortel - Puerto Edén - Puerto Natales	NORMAL	Crux Australis: Tramo Norte – Sur.
		Puerto Yungay: Zarpa hacia Caleta Tortel el día 20/07 a las 20:00 horas, recalca a las 22:00 horas. Caleta Tortel: Zarpa hacia Puerto Edén el día 20/07 a las 23:00 horas, recalca el domingo 21/07 a las 12:00 horas. Puerto Edén: Zarpa hacia Puerto Natales el día domingo 21/07 a las 14:00 horas. Puerto Natales: Recala el día lunes 22/07 a las 16:00 horas.
Tramo Sur - Norte Puerto. Natales.- Puerto Edén - Caleta Tortel - Puerto Yungay	NORMAL	Crux Australis: Tramo Sur-Norte.
		Puerto Natales: Zarpa hacia Puerto Edén el día 18/07 a las 05:00 horas, recalca el día 19/07 a las 07:00 horas. Puerto Edén: Zarpa hacia Caleta Tortel el día 19/07 a las 09:00 horas, recalca a las 22:00 horas. Caleta Tortel: Zarpa hacia Puerto Yungay el día 19/07 a las 23:00 horas. Puerto Yungay: Recala el día 20/07 a las 01:00 horas.

Armada - Empresa Austral BROOM – NAVIMAG Fecha y hora de consulta 14/07/2019 18:00 horas.

14. ELABORACIÓN DEL INFORME

Informe elaborado por:	Alex Millao González
Validado por:	Ricardo Baltra Lizana

Centro de Alerta Temprana. Dirección Regional de ONEMI Magallanes y de la Antártica Chilena.