	SISTEMA DE GESTIÓN DE EMERGENCIAS	Código: F-PO-MAC-01R-03 Versión: 02 Página: 1 de 7
	DIRECCIÓN REGIONAL DE ONEMI MAGALLANES Y LA ANTÁRTICA CHILENA	
Informe de Monitoreo Diario Regional		

Fecha del Informe	Hora de envío del Informe
Punta Arenas, 15 de Mayo del 2018	19:30 (Hora de Magallanes)

1. RESUMEN DE ALERTAS VIGENTES

Nivel de Alerta	Evento	Cobertura	Amplitud
N/A	N/A	N/A	N/A

Fuente: Dirección Regional de ONEMI Magallanes y La Antártica Chilena

2. RESUMEN DE EMERGENCIAS DE LAS ÚLTIMAS 24 HORAS

N° de Informe	Fecha y hora	Evento/Lugar	Resumen
059	15/05 16:20	Incendio Estructural Residencial / Comuna de San Gregorio	Totalmente destruida resultado casa habitación de 1 nivel utilizada como restaurante en Villa Bernardo O' Higgins, comuna de San Gregorio.

Fuente: Dirección Regional de ONEMI Magallanes y La Antártica Chilena

3. CONDICIONES DE TIEMPO Y NOVEDADES DE LA REGIÓN

Provincia/Comuna	Condición de Tiempo	Novedades
Magallanes	Nubosidad parcial, viento débil.	Sin Novedades
Última Esperanza	Nublado, sin viento.	Sin Novedades
Tierra del Fuego	Despejado, sin viento.	Sin Novedades
Antártica Chilena	Nublado, viento débil.	Sin Novedades

Fuente: Direcciones Provinciales y Comunales de Protección Civil y Emergencias.

Hora de término del monitoreo: 18:15 Horas.

4. PRONÓSTICO METEOROLÓGICO REGIONAL (TRES DÍAS)


4.1 Avisos / Alertas / Alarmas meteorológicas

Tipo	Fecha y hora de emisión	Descripción	Cobertura
N/A	N/A	N/A	N/A


Fuente: Centro Meteorológico Regional Austral – Dirección Meteorológica de Chile

4.2 Provincia / Comuna

PUNTA ARENAS	MADRUGADA	MAÑANA	TARDE	NOCHE	MÍNIMA	MÁXIMA
MIÉRCOLES 16	Nubosidad parcial. Viento débil.	Nubosidad parcial. Viento débil.	Nubosidad parcial. Viento débil.	Nubosidad parcial. Viento débil.	-3	6
PROBABILIDAD DE ESCARCHA	ALTA	ALTA	BAJA	MEDIA		
JUEVES 17	Nubosidad parcial. Viento débil.	Nubosidad parcial. Viento débil.	Nubosidad parcial. Viento débil.	Nublado. Viento débil.	0	5
VIERNES 18	Nublado. Viento débil.	Nubosidad parcial. Viento débil.	Nubosidad parcial. Viento débil.	Nublado con chubascos débiles. Viento débil.	1	6

	SISTEMA DE GESTIÓN DE EMERGENCIAS	Código: F-PO-MAC-01R-03 Versión: 02 Página: 2 de 7
	DIRECCIÓN REGIONAL DE ONEMI MAGALLANES Y LA ANTÁRTICA CHILENA	
Informe de Monitoreo Diario Regional		

PORVENIR	MADRUGADA	MAÑANA	TARDE	NOCHE	MÍNIMA	MÁXIMA
MIÉRCOLES 16	Nubosidad parcial. Viento débil.	Nubosidad parcial. Viento débil.	Nubosidad parcial. Viento débil.	Nubosidad parcial. Viento débil.	-2	6
PROBABILIDAD DE ESCARCHA	ALTA	ALTA	BAJA	MEDIA		
JUEVES 17	Nubosidad parcial. Viento débil.	Nubosidad parcial. Viento débil.	Nubosidad parcial. Viento débil.	Nublado. Viento débil.	-1	5
VIERNES 18	Nublado. Viento débil.	Nublado. Viento débil.	Nubosidad parcial. Viento débil.	Nublado con chubascos débiles. Viento noreste de hasta 40 km/h.	1	6
PUERTO NATALES	MADRUGADA	MAÑANA	TARDE	NOCHE	MÍNIMA	MÁXIMA
MIÉRCOLES 16	Nubosidad parcial. Viento débil.	Nubosidad parcial. Viento débil.	Nubosidad parcial. Viento débil.	Nubosidad parcial. Viento débil.	-3	6
PROBABILIDAD DE ESCARCHA	ALTA	ALTA	BAJA	MEDIA		
JUEVES 17	Nublado. Viento débil.	Nublado. Viento débil.	Nublado. Viento débil.	Nublado. Viento débil.	-2	5
VIERNES 18	Nubosidad parcial. Viento débil.	Nubosidad parcial. Viento débil.	Nubosidad parcial. Viento débil.	Nublado con chubascos débiles. Viento débil.	-2	7
TORRES DEL PAINE	MADRUGADA	MAÑANA	TARDE	NOCHE	MÍNIMA	MÁXIMA
MIÉRCOLES 16	Nubosidad parcial. Viento débil.	Nubosidad parcial. Viento débil.	Nubosidad parcial. Viento débil.	Nubosidad parcial. Viento débil.	-3	6
PROBABILIDAD DE ESCARCHA	ALTA	ALTA	BAJA	MEDIA		
JUEVES 17	Nublado. Viento débil.	Nublado. Viento débil.	Nublado. Viento débil.	Nublado. Viento débil.	-3	5
VIERNES 18	Nubosidad parcial. Viento débil.	Nubosidad parcial. Viento débil.	Nublado. Viento débil.	Nublado con chubascos débiles. Viento débil.	-2	8
PUERTO WILLIAMS	MADRUGADA	MAÑANA	TARDE	NOCHE	MÍNIMA	MÁXIMA
MIÉRCOLES 16	Nublado y chubascos de aguanieve débiles. Viento débil.	Nublado y chubascos de aguanieve débiles. Viento débil.	Nublado. Viento débil.	Nublado. Viento débil.	0	4
PROBABILIDAD DE ESCARCHA	ALTA	ALTA	MEDIA	ALTA		
JUEVES 17	Nubosidad parcial. Viento débil.	Nubosidad parcial. Viento débil.	Nubosidad parcial. Viento débil.	Nublado. Viento débil.	-2	3
VIERNES 18	Nublado. Viento débil.	Nublado. Viento débil.	Nubosidad parcial. Viento norte de hasta 40 km/h.	Nubosidad parcial. Viento norte de hasta 50 km/h.	-1	4

	SISTEMA DE GESTIÓN DE EMERGENCIAS	Código: F-PO-MAC-01R-03 Versión: 02 Página: 3 de 7
	DIRECCIÓN REGIONAL DE ONEMI MAGALLANES Y LA ANTÁRTICA CHILENA	
Informe de Monitoreo Diario Regional		

VILLA TEHUELCHÉ	MADRUGADA	MAÑANA	TARDE	NOCHE	MÍNIMA	MÁXIMA
MIÉRCOLES 16	Nubosidad parcial. Viento débil.	Nubosidad parcial. Viento débil.	Nubosidad parcial. Viento débil.	Nubosidad parcial. Viento débil.	-3	6
PROBABILIDAD DE ESCARCHA	ALTA	ALTA	BAJA	MEDIA		
JUEVES 17	Nublado. Viento débil.	Nublado. Viento débil.	Nublado. Viento débil.	Nublado. Viento débil.	-2	5
VIERNES 18	Nubosidad parcial. Viento débil.	Nubosidad parcial. Viento débil.	Nubosidad parcial. Viento débil.	Nublado con chubascos débiles. Viento débil.	-2	6

CERRO SOMBRERO	MADRUGADA	MAÑANA	TARDE	NOCHE	MÍNIMA	MÁXIMA
MIÉRCOLES 16	Nubosidad parcial. Viento débil.	Nubosidad parcial. Viento débil.	Nubosidad parcial. Viento débil.	Nubosidad parcial. Viento débil.	-2	7
PROBABILIDAD DE ESCARCHA	ALTA	ALTA	BAJA	MEDIA		
JUEVES 17	Nubosidad parcial. Viento débil.	Nubosidad parcial. Viento débil.	Nublado. Viento débil.	Nublado. Viento débil.	-1	6
VIERNES 18	Nublado. Viento débil.	Nubosidad parcial. Viento débil.	Nubosidad parcial. Viento débil.	Nublado. Viento débil.	1	7

PAMPA GUANACO	MADRUGADA	MAÑANA	TARDE	NOCHE	MÍNIMA	MÁXIMA
MIÉRCOLES 16	Nubosidad parcial. Viento débil.	Nubosidad parcial. Viento débil.	Nubosidad parcial. Viento débil.	Nubosidad parcial. Viento débil.	-6	6
PROBABILIDAD DE ESCARCHA	ALTA	ALTA	MEDIA	ALTA		
JUEVES 17	Nubosidad parcial. Viento débil.	Nubosidad parcial. Viento débil.	Nubosidad parcial. Viento débil.	Nublado. Viento débil.	-5	5
VIERNES 18	Nublado. Viento débil.	Nublado. Viento débil.	Nubosidad parcial. Viento débil.	Nublado con chubascos débiles. Viento débil.	-3	6

Fuente: Centro Meteorológico Regional Austral Fecha y hora de consulta: 15/05 17:24 horas.

4.3 Base Antártica Eduardo Frei Montalva:

Día	Madrugada	Mañana	Tarde	Noche	Mínima	Máxima
Miércoles 16	Nubosidad parcial Viento SE, 25-35 kt	Nubosidad parcial Viento SE, 20-30 kt	Nubosidad parcial Viento SE, 15-25 kt	Escasa nubosidad Viento SE, 15-20 kt	-6	-3
Jueves 17	Nubosidad parcial Viento SE-N, 15 kt	Nublado Viento NW, 15-25 kt	Nublado Viento NW-W, 15 kt	Cubierto Viento NW, 10 kt	-6	-2
Viernes 18	Cubierto Viento SW, 15 kt	Cubierto Viento SW, 15 kt	Cubierto Viento WSW, 20 kt	Cubierto Viento WSW, 20 kt	-2	-1

Fuente: Dirección Meteorológica de Chile Fecha y hora de consulta: 15/05 16:05 horas.

5. INFORMACIÓN PLUVIOMÉTRICA AÑO NORMAL A LA FECHA: 180.4 MM


Comuna	Últimas 12 horas	Total a la Fecha	Déficit/Superávit	Fuente
Punta Arenas	Sin precipitaciones	165,8 mm	Déficit 8,1 %	CMRA

Fuente: Centro Meteorológico Regional Austral. Fecha y hora de consulta: 15/05 17:24 horas.

6. ÍNDICE DE RADIACIÓN ULTRAVIOLETA.

REGISTRADO HOY	PREVISTO PARA MAÑANA
1 BAJO	1 – 2 BAJO

Fuente: Centro Meteorológico Regional Austral. Fecha y hora de consulta: 15/05 17:24 horas

	SISTEMA DE GESTIÓN DE EMERGENCIAS	Código: F-PO-MAC-01R-03
	DIRECCIÓN REGIONAL DE ONEMI MAGALLANES Y LA ANTÁRTICA CHILENA	Versión: 02 Página: 4 de 7
Informe de Monitoreo Diario Regional		

7. MONITOREO CAUDALES DE RÍOS.

Estación	Fecha y hora	Altura/Caudal (m m ³ /seg)	Nivel de Peligro
Río Las Minas	15/05 16:00 Hrs. Chile Continental	0.250 m 0.650 m ³ /seg	BAJO
Río Paine	15/05 16:00 Hrs. Chile Continental	1.077 m 60.241 m ³ /seg	BAJO


Fuente: [Dirección General de Aguas – Página Monitoreo Satelital](#)

8. ANÁLISIS TÉCNICO DE RIESGOS

Provincia/Comuna	Condición de amenaza	Recomendaciones
Región de Magallanes y La Antártica Chilena	PROBABILIDAD DE ESCARCHA ALTA - MEDIA	El SRPC deberá mantener la vigilancia ante eventos derivados de esta condición, la que puede provocar dificultades en la conducción vial tanto en sectores rurales como urbanos. Los conductores deberán estar atentos a las condiciones que se presenten, manejo a velocidad razonable y prudente.
Región de Magallanes y La Antártica Chilena	TEMPERATURAS MÍNIMAS ENTRE -6° y 1° C.	El SRPC recomienda considerar que la exposición a bajas temperaturas puede causar afecciones graves, particularmente en la población más vulnerable como menores de edad, adultos mayores y personas sin refugio o que habitan en hogares sin el aislamiento térmico adecuado. Además, puede ocurrir afectación a predios agrícolas y ganaderos. Asimismo en relación al congelamiento en rutas se recomienda a los conductores tomar precauciones producto de posibles problemas en las vías. Por último, se debe mantener cuidado respecto de los equipos de calefacción, incentivando la adecuada mantención de ellos.
Región de Magallanes y La Antártica Chilena (Puerto Williams)	CHUBASCOS DE AGUANIEVE Y NIEVE	El SRPC deberá mantener atención a posibles situaciones de aislamiento producto de la acumulación de nieve en caminos interiores y congelamiento de rutas, se recomienda a los conductores tomar las precauciones producto de posibles problemas de visibilidad.

9. ESTADO DE CARRETERAS

Carreteras	Estado	Condición
Y-150 Sector Laguna Amarga y Laguna Sarmiento. Comuna Torres del Paine	Ruta de ripio, en buen estado, en el lugar se realizan trabajos con prohibición de circulación desde los kilómetros 12 al 31, el cierre se mantiene desde el 19-01-2018 hasta el 14-05-2018. (Desvío por ruta Y-156).	CIERRE PARCIAL
Y-150 Sector Parque Nacional Torres del Paine	Se están realizando trabajos en la ruta, con prohibición de circulación desde el km. 16 al km. 23.	CERRADA
Y-290	El cierre se efectuará desde el kilómetro 30 hasta	CERRADA

	SISTEMA DE GESTIÓN DE EMERGENCIAS	Código: F-PO-MAC-01R-03
	DIRECCIÓN REGIONAL DE ONEMI MAGALLANES Y LA ANTÁRTICA CHILENA	Versión: 02 Página: 5 de 7
Informe de Monitoreo Diario Regional		

Sector Camino a Serrano. Comuna Torres Del Paine	el kilómetro 46; desde el 20-01-2018 al 12-12-2018, en los horarios que se indican: 10:30 a 14:00 Horas: Cierre Total 14:00 a 14:15 Horas: Apertura Dirección Puerto Natales/Serrano. 14:30 a 14:45 Horas: Apertura Dirección Serrano/Puerto Natales 15:00 a 21:00 Horas: Cierre Total.	
CH-257 Cruce Onaissin	Precaución por trabajos en la vía y además por animales silvestres.	ABIERTA, CON PRECAUCIÓN

Fuente: Fecha y hora de consulta: Carabineros 06/05/2018 07:00 horas


10. ESTADO DE PUERTOS

Puerto	Estado del Puerto	Condición
Edén	Abierto	Normal
Puerto Natales	Abierto	Normal
Punta Delgada	Abierto	Normal
Punta Arenas	Abierto	Normal
Tierra del Fuego	Cerrado para naves menores DENTRO Y FUERA de la bahía.	TIEMPO VARIABLE
Puerto Williams	Abierto	Normal

Fuente: Gobernación Marítima. Fecha y hora de consulta: 15/05/2018 18:50 horas

11. ESTADO DE AEROPUERTOS

Aeropuerto	Estado del Aeropuerto	Condición
Punta Arenas Aeropuerto Pdte. Carlos Ibáñez del Campo	Operativo	Las 6 Pistas se encuentran operativas las 24 horas. (Solo con trabajos esporádicos).
Puerto Natales Aeródromo Teniente Julio Gallardo	Operativo	De lunes a jueves: 08:30 a 17:30 horas. Viernes: 08:30 a 16:30 horas. Después de horario a requerimiento.
Porvenir Aeródromo Capitán Fuentes Martínez	Operativo	A requerimiento: De lunes a viernes después las 17:30 horas. Sábado: después las 14:30 horas. Domingo y festivos a requerimiento.
		Vuelos Regionales Aerolínea DAP: Salidas: De lunes a viernes: Pta Arenas – Porvenir: 08:15 hra., 12:30 hra., y 16:30 hra. Porvenir – Pta Arenas: 08:35 hra., 12:50 hra., y 16:50 hra. Salida: Sábado: Pta Arenas – Porvenir: 08:15 hra., y 12:30 hra. Porvenir – Pta Arenas: 08:35 hra., y 12:50 hra.
Puerto Williams Aeródromo Guardiamarina Zañartu	Operativo	A requerimiento: De lunes a jueves después las 17:30 horas. Viernes después de las 16:30 horas; Sábados después de las 13:00 horas. Domingo y festivos a requerimiento
		Vuelos Regionales Aerolínea DAP: Salidas: De lunes a sábado: Pta Arenas – Pto. Williams: 10:00 hra. Pto. Williams – Pta Arenas: 11:30 hra.
Antártica Aeródromo Teniente Rodolfo Marsh Martin	Operativo	A requerimiento.

	SISTEMA DE GESTIÓN DE EMERGENCIAS	Código: F-PO-MAC-01R-03
	DIRECCIÓN REGIONAL DE ONEMI MAGALLANES Y LA ANTÁRTICA CHILENA	Versión: 02 Página: 6 de 7
Informe de Monitoreo Diario Regional		

Timaukel Aeródromo Pampa Guanaco	Pista Habilitada (Sin concesión DGAC)	Vuelos Regionales Aerolínea DAP: finalizaron el 29/04/2018
---	--	---

Fuente: DGAC. DAP Fecha y hora de consulta: 30/04/2018 07:00 horas.


12. ESTADO DE PASOS FRONTERIZOS

Nombre Paso	Condición	Observaciones
Complejo Integración Austral	Normal	Horario de Atención: 08:00 a 22:00 horas
Complejo Río Don Guillermo	Normal	Horario de Atención: 08:00 a 22:00 Horas.
Complejo Dorotea	Paso fronterizo del lado chileno, se encuentra operativo en horario normal; pero del lado argentino Paso Mina 1; está atendiendo de 09:00 a 13:00 horas y de 15:00 a 18:00 horas.	Horario de Atención: 08:00 a 00:00 Horas.
Complejo Casas Viejas	Normal	Horario de Atención: 08:00 a 22:00 Horas
Complejo San Sebastián	Normal	Horario de Atención: 08:00 a 22:00 horas.
Complejo Río Bellavista	Cerrado	Hasta Noviembre 2018.

Fuente: Gobernaciones Provinciales-Carabineros. Fecha y hora de consulta: 06/05 06:42 Horas

13. ESTADO DE FERRY'S

Servicio Cruce	Condición	Observaciones
Primera Angostura	Normal	<p style="text-align: center;">Horarios de invierno.</p> <p>Ferry Patagonia: Inicia cruce a las 08:30 Hrs desde terminal Punta Delgada, último cruce desde terminal Bahía Azul, desde Isla a Continente a las 23:00 Hrs.</p> <p>Ferry Pionero: Inicia cruce a las 09:15 horas desde terminal Punta Delgada, último cruce desde terminal Bahía Azul, desde Isla a Continente a las 23:45 Hrs.</p> <p>Ferry Fuegoino: Inicia a las 11:05 Hrs los zarpes desde Punta Delgada, último cruce desde terminal Bahía Azul, desde Isla a Continente a las 01:35 Hrs.</p> <p>Los horarios pueden sufrir variaciones según condiciones climáticas.</p>
Punta Arenas - Porvenir	Normal	<p>Ferry Pathagon: Mañana miércoles 16/05 zarpa desde Porvenir a las 08:00 Hrs. Luego zarpa desde Punta Arenas a las 17:00 Hrs. regresando a las 20:00 Hrs desde Porvenir.</p> <p>Los horarios pueden sufrir variaciones, según condiciones climáticas.</p>
Punta Arenas Puerto Williams	Normal	<p>Ferry Yaghan: Zarpó hoy martes 15/05 a las 14:00 Hrs. hacia Punta Arenas, recalando mañana miércoles 16/05 a las 21:00 Hrs.</p> <p>Los horarios pueden sufrir variaciones, según condiciones climáticas.</p>
Río Verde - Isla Riesco Isla Riesco - Río Verde	Normal	<p>Ferry Bahía Azul: De lunes a viernes durante la mañana (Río Verde – Isla Riesco) de 08:10 a 12:00 Hrs. y en las tardes de 13:30 a 20:00 Hrs.</p>

	SISTEMA DE GESTIÓN DE EMERGENCIAS	Código: F-PO-MAC-01R-03 Versión: 02
	DIRECCIÓN REGIONAL DE ONEMI MAGALLANES Y LA ANTÁRTICA CHILENA	Página: 7 de 7
Informe de Monitoreo Diario Regional		

		<p>De lunes a viernes durante la tarde (Isla Riesco - Rio Verde) de 08:00 a 11:50 Hrs. y en las tardes de 13:20 a 19:50 Hrs.</p> <p>Sábados, domingos y festivos durante la mañana (Rio Verde – Isla Riesco) de 09:00 a 12:00 Hrs. y de 14:30 a las 20:00 Hrs.</p> <p>Sábados, domingos y festivos durante la tarde (Isla Riesco - Rio Verde) de 08:50 a 11:50 Hrs. y de 14:20 a las 19:50 Hrs.</p>
Pto. Natales / Pto. Montt Pto. Montt / Pto. Natales	Normal	<p>Ferry Trinidad I: En Puerto Montt, horario de zarpe hacia Puerto Natales por confirmar.</p> <p>Ferry Evangelistas: Zarpó el día domingo 13/05 a las 06:00 Hrs. hacia Puerto Natales, recalca mañana miércoles 16/05, en horario por confirmar.</p> <p>Los horarios pueden sufrir variaciones, según condiciones climáticas.</p>
Tramo Norte - Sur Puerto Yungay - Caleta Tortel - Puerto Edén - Pto. Natales.	Normal	<p>Crux Australis : Tramo Norte - Sur</p>
		<p>Pto. Yungay: Zarpa el día sábado 26/05, a las 20:00 Hrs. recalando en Caleta Tortel el mismo sábado a las 22:00 Hrs.</p> <p>Caleta Tortel: Zarpa el día sábado 26/05, a las 23:00 Hrs. recalando en Puerto Edén el día domingo 27/05, a las 12:00 Hrs.</p> <p>Puerto Edén: Zarpa el día domingo 27/05, a las 14:00 Hrs. rumbo a Puerto Natales.</p> <p>Puerto Natales: Recala el día lunes 28/05, a las 16:00 Hrs.</p> <p>Los horarios pueden sufrir variaciones, según condiciones climáticas</p>
Tramo Sur - Norte Pto. Natales.- Puerto Edén - Caleta Tortel - Puerto Yungay	Normal	<p>Crux Australis: Tramo Sur-Norte.</p>
		<p>Puerto Natales: Zarpa el día jueves 24/05 a las 05:00 Hrs. recalando en Puerto Edén el día viernes 25/05 a las 07:00 Hrs.</p> <p>Puerto Edén: Zarpa el día viernes 25/05 a las 09:00 Hrs recalca el mismo día viernes 25/05 a las 22:00 Hrs en Caleta Tortel.</p> <p>Caleta Tortel: Zarpa rumbo a Puerto Yungay el día viernes 25/05 a las 23:00 Hrs.</p> <p>Puerto Yungay: Recala el día sábado 26/05 a las 01:00 Hrs.</p> <p>Los horarios pueden sufrir variaciones, según condiciones climáticas</p>

Capitanía de Puerto, Puerto Natales - Empresa Austral BROOM – NAVIMAG

Fecha y hora de consulta 15/05/2018 18:30 horas.

14. ELABORACIÓN DEL INFORME

Informe elaborado por:	Christofer Burgos Álvarez
Validado por:	Miguel Sánchez Ovando.