	SISTEMA DE GESTIÓN DE EMERGENCIAS	Código: F-PO-MAC-01R-03
	DIRECCIÓN REGIONAL DE ONEMI MAGALLANES Y DE LA ANTÁRTICA CHILENA	Versión: 02 Página: 1 de 8
Informe de Monitoreo Diario Regional		

Fecha del Informe	Hora de envío del Informe
Punta Arenas, 15 de Mayo del 2019	19:30 (Hora de Magallanes)

1. RESUMEN DE ALERTAS VIGENTES

Nivel de Alerta	Evento	Cobertura	Amplitud
N/A	N/A	N/A	N/A

Fuente: Dirección Regional de ONEMI Magallanes y de la Antártica Chilena

2. RESUMEN DE EMERGENCIAS DE LAS ÚLTIMAS 24 HORAS

N° de Informe	Fecha y hora	Evento/Lugar	Resumen
N/A	N/A	N/A	N/A

Fuente: Dirección Regional de ONEMI Magallanes y de la Antártica Chilena

3. CONDICIONES DE TIEMPO Y NOVEDADES DE LA REGIÓN

Provincia/comuna	Condición de tiempo	Novedades
Magallanes	Nublado, viento débil	Accidente Transporte Marítimo. Comuna Río Verde
Última Esperanza	Cubierto con lluvia, viento débil	Sin novedades.
Tierra del Fuego	Nublado, viento débil	Sin novedades.
Antártica Chilena	Nublado, viento débil	Sin novedades.

Fuente: Carabineros de Chile. Hora de término del monitoreo 19:00 horas.

4. PRONOSTICO METEOROLÓGICO REGIONAL (TRES DÍAS)


4.1 Avisos / Alertas / Alarmas meteorológicas

Tipo	Fecha y hora de emisión	Descripción	Cobertura
N/A	N/A	N/A	N/A


Fuente: Centro Meteorológico Regional Austral – Dirección Meteorológica de Chile

4.2 Provincia/Comuna

PUNTA ARENAS	MADRUGADA	MAÑANA	TARDE	NOCHE	MÍNIMA	MÁXIMA
JUEVES 16	Nublado y chubascos débiles. Viento norte de hasta 40 km/h.	Nublado y chubascos débiles. Viento noroeste de hasta 40 km/h.	Nublado y chubascos débiles. Viento débil.	Nublado y chubascos débiles. Viento débil.	5	12
PROBABILIDAD DE ESCARCHA	BAJA	BAJA	NULA	NULA		
VIERNES 17	Nublado y chubascos débiles. Viento débil.	Nublado y chubascos débiles. Viento noroeste de hasta 50 km/h.	Nublado. Viento oeste de hasta 40 km/h.	Nublado y chubascos débiles. Viento noroeste de hasta 50 km/h.	4	9
SÁBADO 18	Nubosidad parcial. Viento noroeste de hasta 40 km/h.	Nublado. Viento noroeste de hasta 50 km/h.	Nublado y chubascos débiles. Viento oeste de hasta 60 km/h.	Nublado y chubascos débiles. Viento oeste de hasta 60 km/h.	2	5


	SISTEMA DE GESTIÓN DE EMERGENCIAS	Código: F-PO-MAC-01R-03 Versión: 02 Página: 2 de 8
	DIRECCIÓN REGIONAL DE ONEMI MAGALLANES Y DE LA ANTÁRTICA CHILENA	
Informe de Monitoreo Diario Regional		

PORVENIR	MADRUGADA	MAÑANA	TARDE	NOCHE	MÍNIMA	MÁXIMA
JUEVES 16	Nublado y chubascos débiles. Viento noreste de hasta 40 km/h.	Nublado y chubascos débiles. Viento norte de hasta 50 km/h.	Nublado y chubascos débiles. Viento noroeste de hasta 40 km/h.	Nublado y chubascos débiles. Viento débil.	5	11
PROBABILIDAD DE ESCARCHA	BAJA	BAJA	NULA	NULA		
VIERNES 17	Nublado y chubascos débiles. Viento débil.	Nublado y chubascos débiles. Viento noroeste de hasta 50 km/h.	Nublado. Viento oeste de hasta 40 km/h.	Nublado y chubascos débiles. Viento noroeste de hasta 50 km/h.	5	9
SÁBADO 18	Nubosidad parcial. Viento noroeste de hasta 50 km/h.	Nublado. Viento noroeste de hasta 50 km/h.	Nublado y chubascos débiles. Viento oeste de hasta 60 km/h.	Nublado y chubascos débiles. Viento oeste de hasta 60 km/h.	2	5
PUERTO NATALES	MADRUGADA	MAÑANA	TARDE	NOCHE	MÍNIMA	MÁXIMA
JUEVES 16	Nublado. Viento débil.	Nublado y chubascos débiles. Viento débil.	Nublado y chubascos débiles. Viento débil.	Nublado y chubascos débiles. Viento débil.	3	10
PROBABILIDAD DE ESCARCHA	MEDIA	MEDIA	BAJA	BAJA		
VIERNES 17	Nublado y chubascos débiles. Viento débil.	Nubosidad parcial. Viento débil.	Nublado. Viento noroeste de hasta 50 km/h.	Nublado. Viento noroeste de hasta 50 km/h.	4	9
SÁBADO 18	Nublado y chubascos de aguanieve débiles. Viento noroeste de hasta 50 km/h.	Nublado y chubascos de aguanieve débiles. Viento oeste de hasta 50 km/h.	Nublado y chubascos de aguanieve débiles. Viento oeste de hasta 60 km/h.	Nublado y chubascos de aguanieve débiles. Viento oeste de hasta 60 km/h.	1	5
TORRES DEL PAINE	MADRUGADA	MAÑANA	TARDE	NOCHE	MÍNIMA	MÁXIMA
JUEVES 16	Nublado. Viento noroeste de hasta 50 km/h.	Nublado. Viento noroeste de hasta 50 km/h.	Nublado y chubascos débiles. Viento débil.	Nublado y chubascos débiles. Viento débil.	3	10
PROBABILIDAD DE ESCARCHA	MEDIA	MEDIA	BAJA	BAJA		
VIERNES 17	Nublado y chubascos débiles. Viento noroeste de hasta 40 km/h.	Nubosidad parcial y chubascos débiles. Viento noroeste de hasta 40 km/h.	Nublado y chubascos débiles. Viento noroeste de hasta 50 km/h.	Nublado y chubascos de aguanieve débiles. Viento noroeste de hasta 50 km/h.	2	8
SÁBADO 18	Nublado y chubascos de nieve débiles. Viento oeste de hasta 60 km/h.	Nublado y chubascos de nieve débiles. Viento oeste de hasta 60 km/h.	Nublado y chubascos de aguanieve débiles. Viento oeste de hasta 60 km/h.	Nublado y chubascos de aguanieve débiles. Viento oeste de hasta 60 km/h.	0	3
PUERTO WILLIAMS	MADRUGADA	MAÑANA	TARDE	NOCHE	MÍNIMA	MÁXIMA
JUEVES 16	Nublado y chubascos débiles. Viento noroeste de hasta 60 km/h.	Nublado y chubascos débiles. Viento noroeste de hasta 40 km/h.	Nublado y chubascos débiles. Viento noroeste de hasta 40 km/h.	Nublado y chubascos débiles. Viento débil.	3	10
PROBABILIDAD DE ESCARCHA	MEDIA	MEDIA	BAJA	BAJA		
VIERNES 17	Nublado y chubascos débiles. Viento débil.	Nublado. Viento noroeste de hasta 40 km/h.	Nublado y chubascos débiles. Viento noroeste de hasta 50 km/h.	Nublado y chubascos débiles. Viento débil.	4	9
SÁBADO 18	Nublado y chubascos de nieve débiles. Viento noroeste de hasta 40 km/h.	Nublado. Viento noroeste de hasta 40 km/h.	Nublado. Viento noroeste de hasta 40 km/h.	Nublado. Viento noroeste de hasta 40 km/h.	-2	3

	SISTEMA DE GESTIÓN DE EMERGENCIAS	Código: F-PO-MAC-01R-03 Versión: 02 Página: 3 de 8
	DIRECCIÓN REGIONAL DE ONEMI MAGALLANES Y DE LA ANTÁRTICA CHILENA	
Informe de Monitoreo Diario Regional		

VILLA TEHUELCHES	MADRUGADA	MAÑANA	TARDE	NOCHE	MÍNIMA	MÁXIMA
JUEVES 16	Nublado y chubascos débiles. Viento noroeste de hasta 40 km/h.	Nublado y chubascos débiles. Viento noroeste de hasta 40 km/h.	Nublado y chubascos débiles. Viento noroeste de hasta 40 km/h.	Nublado y chubascos débiles. Viento débil.	2	10
PROBABILIDAD DE ESCARCHA	MEDIA	MEDIA	BAJA	BAJA		
VIERNES 17	Nublado y chubascos débiles. Viento débil.	Nublado. Viento noroeste de hasta 50 km/h.	Nublado. Viento oeste de hasta 50 km/h.	Nublado. Viento noroeste de hasta 50 km/h.	4	9
SÁBADO 18	Nubosidad parcial. Viento noroeste de hasta 50 km/h.	Nublado y chubascos de aguanieve débiles. Viento oeste de hasta 50 km/h.	Nublado y chubascos de aguanieve débiles. Viento oeste de hasta 60 km/h.	Nublado y chubascos de aguanieve débiles. Viento suroeste de hasta 60 km/h.	0	4
CERRO SOMBRERO	MADRUGADA	MAÑANA	TARDE	NOCHE	MÍNIMA	MÁXIMA
JUEVES 16	Nublado y chubascos débiles. Viento norte de hasta 40 km/h.	Nublado y chubascos débiles. Viento débil.	Nublado y chubascos débiles. Viento débil.	Nublado y chubascos débiles. Viento débil.	5	10
PROBABILIDAD DE ESCARCHA	BAJA	BAJA	BAJA	BAJA		
VIERNES 17	Nublado. Viento débil.	Nublado y chubascos débiles. Viento débil.	Nublado y chubascos débiles. Viento oeste de hasta 40 km/h.	Nublado y chubascos débiles. Viento noroeste de hasta 60 km/h.	4	9
SÁBADO 18	Nubosidad parcial. Viento noroeste de hasta 50 km/h.	Nubosidad parcial. Viento noroeste de hasta 50 km/h.	Nubosidad parcial. Viento oeste de hasta 60 km/h.	Nublado y chubascos de aguanieve débiles. Viento oeste de hasta 70 km/h.	2	5
VILLA PUNTA DELGADA	MADRUGADA	MAÑANA	TARDE	NOCHE	MÍNIMA	MÁXIMA
JUEVES 16	Nublado y chubascos débiles. Viento norte de hasta 40 km/h.	Nublado y chubascos débiles. Viento débil.	Nublado y chubascos débiles. Viento débil.	Nublado y chubascos débiles. Viento débil.	5	10
PROBABILIDAD DE ESCARCHA	BAJA	BAJA	BAJA	BAJA		
VIERNES 17	Nublado y chubascos débiles. Viento débil.	Nublado y chubascos débiles. Viento débil.	Nublado y chubascos débiles. Viento oeste de hasta 40 km/h.	Nublado y chubascos débiles. Viento noroeste de hasta 60 km/h.	4	9
SÁBADO 18	Nubosidad parcial. Viento noroeste de hasta 60 km/h.	Nublado. Viento noroeste de hasta 60 km/h.	Nublado. Viento oeste de hasta 60 km/h.	Nublado y chubascos de aguanieve débiles. Viento oeste de hasta 60 km/h.	0	4
PAMPA GUANACO	MADRUGADA	MAÑANA	TARDE	NOCHE	MÍNIMA	MÁXIMA
JUEVES 16	Nublado y chubascos débiles. Viento noroeste de hasta 40 km/h.	Nublado y chubascos débiles. Viento noroeste de hasta 40 km/h.	Nublado y chubascos débiles. Viento noroeste de hasta 40 km/h.	Nublado y chubascos débiles. Viento débil.	2	9
PROBABILIDAD DE ESCARCHA	ALTA	MEDIA	BAJA	BAJA		
VIERNES 17	Nublado y chubascos débiles. Viento débil.	Nublado y chubascos débiles. Viento noroeste de hasta 40 km/h.	Nublado. Viento oeste de hasta 40 km/h.	Nublado y chubascos de nieve débiles. Viento noroeste de hasta 40 km/h.	-1	7
SÁBADO 18	Nubosidad parcial. Viento noroeste de hasta 40 km/h.	Nubosidad parcial. Viento noroeste de hasta 50 km/h.	Nublado. Viento noroeste de hasta 50 km/h.	Nublado. Viento oeste de hasta 50 km/h.	-1	4

Fuente: Centro Meteorológico Regional Austral Fecha y hora de consulta: 15/05 17:02 horas

	SISTEMA DE GESTIÓN DE EMERGENCIAS	Código: F-PO-MAC-01R-03 Versión: 02 Página: 4 de 8
	DIRECCIÓN REGIONAL DE ONEMI MAGALLANES Y DE LA ANTÁRTICA CHILENA	
Informe de Monitoreo Diario Regional		

4.3 Base Antártica Eduardo Frei Montalva

Día	Madrugada	Mañana	Tarde	Noche	Minima	Máxima
Jueves 16	Nublado N, 5-10 kt	Cubierto, aguanieve y neblina NE, 15-20 kt	Cubierto, lluvia y niebla N, 20-30 kt	Cubierto, lluvia y niebla NW, 15-25 kt	-3	2
Viernes 17	Nublado NW, 15-25 kt	Cubierto y nevadas débiles NE, 5-10 kt	Cubierto y nevadas SE, 10-15 kt	Cubierto y nevadas NE, 15-20 kt	-1	1
Sábado 18	Cubierto y nevadas E, 20-35 kt	Cubierto y nevadas NE, 15-25 kt	Cubierto y nevadas NE, 15-20 kt	Cubierto y nevadas NE, 10-15 kt	-4	-1

Fuente: Dirección Meteorológica de Chile Fecha y hora de consulta: 15/05 15:40 horas.

5. INFORMACIÓN PLUVIOMÉTRICA. AÑO NORMAL A LA FECHA: 180.4 mm

Comuna	Últimas 12 horas	Total a la Fecha	Déficit/Superávit	Fuente
Punta Arenas	Sin precipitaciones	149.6 mm	Déficit 17.1 %	CMRA

Fuente: Dirección Meteorológica de Chile. Fecha y hora de consulta: 15/05 17:02 horas.

6. ÍNDICE DE RADIACIÓN ULTRAVIOLETA

REGISTRADO HOY	PREVISTO PARA MAÑANA
1 BAJO	1-2 BAJO

Fuente: Centro Meteorológico Regional Austral. Fecha y hora de consulta: 15/05 17:02 horas.

7. MONITOREO CAUDALES DE RÍOS

Río Las Minas: Umbral Amarillo: 0.9 m. Umbral Rojo: 0.97 m.


Río Paine : Umbral Amarillo: 1.70 m. Umbral Rojo: 1.85 m.

Estación	Fecha y hora	Altura (m) Caudal (m ³ /seg)	Nivel de Peligro
Río Las Minas	15/05 17:00 *(HCHC)	0.340/ 2.124	Bajo
Río Paine	15/05 17:00 *(HCHC)	1.052/ 57.180	Bajo

Fuente: Dirección General de Aguas – Página Monitoreo Satelital (*HCHC: Hora de Chile Continental)

8. ANÁLISIS TÉCNICO DE RIESGOS

Provincia/Comuna	Condición de amenaza	Recomendaciones
Región de Magallanes y de la Antártica Chilena	PROBABILIDAD DE ESCARCHA MEDIA-ALTA	El SRPC deberá mantener la vigilancia ante eventos derivados de esta condición, la que puede provocar dificultades en la conducción vial tanto en sectores rurales como urbanos. Los conductores deberán estar atentos a las condiciones que se presenten, manejo a velocidad razonable y prudente.
Región de Magallanes y de la Antártica Chilena	LLUVIA Y CHUBASCOS DÉBILES	El SRPC debe tener especial resguardo, por acumulación de agua en sectores bajos, posibles aumentos de caudal de los cursos de agua con potencial desborde, por lo que se deberá monitorear estado de ríos. Además, se deberá mantener monitoreo de los cursos de agua que se pudieran activar o generar arrastre de sedimento con las precipitaciones.
Comunas de Natales, Torres del Paine, Cabo de Hornos, Laguna Blanca, Primavera, San Gregorio, Timaukel	CHUBASCOS DÉBILES DE NIEVE Y AGUANIEVE	El SRPC deberá mantener atención a posibles situaciones de aislamiento por acumulación de nieve en caminos interiores y al congelamiento en rutas. Se recomienda a los conductores tomar precauciones producto de posibles

	SISTEMA DE GESTIÓN DE EMERGENCIAS	Código: F-PO-MAC-01R-03 Versión: 02
	DIRECCIÓN REGIONAL DE ONEMI MAGALLANES Y DE LA ANTÁRTICA CHILENA	Página: 5 de 8
Informe de Monitoreo Diario Regional		

		problemas en las vías. Además, se deberá tomar atención a las posibles acumulaciones de nieve en relación a predios agrícolas y ganaderos. Por otra parte, se deberán adoptar las recomendaciones generales, evitar cambios bruscos de temperaturas y realizar una adecuada mantención y uso de los artefactos de calefacción.
Región de Magallanes y de la Antártica Chilena	TEMPERATURAS MÍNIMAS ENTRE -2° y 5° C	El SRPC recomienda considerar que la exposición a bajas temperaturas puede causar afecciones graves, particularmente en la población más vulnerable como menores de edad, adultos mayores y personas sin refugio o que habitan en hogares sin el aislamiento térmico adecuado. Además, puede ocurrir afectación a predios agrícolas y ganaderos. Asimismo en relación al congelamiento en rutas se recomienda a los conductores tomar precauciones producto de posibles problemas en las vías.
Región de Magallanes y de la Antártica Chilena	VIENTO DÉBIL A NORMAL	El SRPC deberán mantener las coordinaciones necesarias para la efectividad de los mecanismos de alerta y gestiones de prevención, a fin de evitar situaciones de riesgo para la población, ya que se podría generar afectación por desprendimientos o daños en techumbres, alteración de conectividad, interrupción de suministro eléctrico y telefónico por caídas de árboles o parte de sus ramas en tendido eléctrico, tanto en sectores rurales como urbanos.


9. ESTADO DE CARRETERAS

Carreteras	Estado	Condición
CH-257 Cruce Onaissin	Precaución por trabajos en la ruta y máxima precaución con animales silvestres en la ruta. Desde Cruce Onaissin hasta Cruce Las Flores, se encuentra pavimentado.	ABIERTA, CON PRECAUCIÓN
Ruta 9 Norte	Trabajos de reposición de losas de hormigón desde el km. 243.766 al 245.274, desde el 07 al 30/05.	CIERRE PARCIAL
Ruta Y-502, Cruce Ruta 9 Norte (Cabeza del Mar) Río Pérez	Contexto de trabajos de asfálticos, Tramos comprendidos desde el km. 0,000 hasta el km 8.560 Comuna de Río Verde,	CIERRE PARCIAL
Ruta Y-905	Cierre momentáneo por trabajos de reposición de la ruta, entre los km 30,320 al km 40,820 en la comuna de Cabo de Hornos, desde el 15 de mayo hasta el 30 de agosto de 2019	CIERRE PARCIAL

Fuente: Fecha y hora de consulta: Carabineros de Chile/Constructora Vilicic 14/05 18:30 horas.

10. ESTADO DE PUERTOS

Puerto	Estado del Puerto	Condición
Puerto Edén	Abierto	Normal
Puerto Natales	Abierto	Normal
Punta Delgada	Abierto	Normal


	SISTEMA DE GESTIÓN DE EMERGENCIAS	Código: F-PO-MAC-01R-03
	DIRECCIÓN REGIONAL DE ONEMI MAGALLANES Y DE LA ANTÁRTICA CHILENA	Versión: 02 Página: 6 de 8
Informe de Monitoreo Diario Regional		

Punta Arenas	Abierto	Normal
Tierra del Fuego	Abierto	Normal
Puerto Williams	Abierto	Normal

Fuente: Gobernación Marítima. Fecha y hora de consulta: 15/05 18:40 horas.

11. ESTADO DE AEROPUERTOS

Aeropuerto	Estado del Aeropuerto	Condición
Punta Arenas Aeropuerto Presidente Carlos Ibáñez del Campo.	Operativo	Pista 07/25 Cerrada hasta el 30/05 Pista 12/30 Operativa. Pista 01/19 operativa, disponible 740 m., hasta el 30/05.
Puerto Natales Aeródromo Teniente Julio Gallardo	Operativo	Horario Lunes a Jueves de 08:30 a 17:30 horas. Viernes 08:30 a 16:30 Horas Sábados, domingos, festivos y horas fuera de las indicadas a requerimiento.
Porvenir Aeródromo Capitán Fuentes Martínez	Operativo	Horario de servicio: Lunes a Viernes de 09:00 a 17:30 horas. Sábado de 08:00 a 14:00 horas. Otros horarios, Domingo y festivos a requerimiento.
Puerto Williams Aeródromo Guardiamarina Zañartu	Operativo	Horario de servicio: Lunes a Jueves de 08:30 a 17:30 horas. Viernes de 08:30 a 16:30 horas. Sábado de 08:30 a 13:00 horas. Otros horarios, Domingo y festivos a requerimiento.
Antártica Aeródromo Teniente Rodolfo Marsh Martin	Operativo	Horario de servicio: Lunes a jueves de 09:00 a 18:00 horas. Viernes 09:00 a 17:00 horas. Otros horarios, Sábado, Domingo y festivos a requerimiento.
Timaukel Aeródromo Pampa Guanaco	Operativo	Pista Habilitada (Sin personal DGAC)
VUELOS REGIONALES		
Punta Arenas/Porvenir Porvenir/Punta Arenas	Operativo	Vuelos Regionales Aerolínea DAP: Salidas de lunes a viernes: Punta Arenas – Porvenir: 08:15 horas, 12:30 horas y 17:00 horas Porvenir – Punta Arenas: 08:35 horas, 12:50 horas y 17:20 horas. Salidas los días sábado: Punta Arenas – Porvenir: 08:15 horas y 12:30 horas. Porvenir – Punta Arenas: 08:35 horas y 12:50 horas.
Punta Arenas/Puerto Williams Puerto Williams/Punta Arenas	Operativo	Vuelos Regionales Aerolínea DAP: Salidas de lunes a sábado: Punta Arenas – Puerto Williams: 10:00 horas. Puerto Williams – Punta Arenas: 11:30 horas.
Punta Arenas/Pampa Guanaco Pampa Guanaco/Punta	Operativo	Vuelos Regionales Aerolínea DAP: Desde el 05/10 2018 al 28/04/2019 Pta. Arenas-Pampa Guanaco-Punta

	SISTEMA DE GESTIÓN DE EMERGENCIAS	Código: F-PO-MAC-01R-03
	DIRECCIÓN REGIONAL DE ONEMI MAGALLANES Y DE LA ANTÁRTICA CHILENA	Versión: 02 Página: 7 de 8
Informe de Monitoreo Diario Regional		

Arenas		Arenas. Salidas: Desde Punta Arenas. Viernes y domingo a las 18:00 horas Salidas: Desde Pampa Guanaco. Viernes y domingo a las 19:00 horas.
---------------	--	---

Fuente: DGAC/DAP Fecha y hora de consulta: 05/05 18:45 horas.


12. ESTADO DE PASOS FRONTERIZOS

Nombre Paso	Condición	Observaciones
Complejo Integración Austral	Normal	Horario de Atención: 08:00 a 22:00 Hrs.
Complejo Río Don Guillermo	Normal	Horario de Atención: 08:00 a 22:00 Hrs.
Complejo Dorotea	Normal	Horario de Atención: 08:00 a 00:00 Hrs.
Complejo Casas Viejas	Normal	Horario de Atención: 08:00 a 22:00 Hrs.
Complejo San Sebastián	Normal	Horario de Atención: 08:00 a 22:00 Hrs.
Complejo Río Bellavista	Cerrado	Término de temporada
Aduana Bahía Azul	Normal	Horario de atención: 08:00 a 21:00 Hrs. (Solo Visado de facturas Ley Navarino y Pasavantes).

Fuente: Gobernaciones Provinciales-Carabineros. Fecha y hora de consulta: 05/05 07:30 Horas.

13. ESTADO DE FERRY'S

Servicio Cruce	Condición	Observaciones			
Primera Angostura	NORMAL	HORARIO DE INVIERNO DESDE ABRIL 2019 (Los horarios pueden variar por razones de fuerza mayor y operacional.)			
		PUNTA DELGADA		BAHÍA AZUL	
		08:30	16:45	09:15	17:30
		09:15	17:05	10:00	17:50
		10:00	17:30	10:40	18:15
		10:40	18:15	11:30	19:00
		11:05	18:35	11:50	19:20
		11:30	19:00	12:15	20:00
		12:15	20:00	13:00	20:45
		12:35	20:20	13:20	21:05
		13:00	20:45	13:45	21:30
		13:45	21:30	14:30	22:15
		14:10	21:50	14:55	22:35
		14:30	22:15	15:15	23:00
		15:15	23:00	16:00	23:45
		15:35	23:20	16:20	00:05
16:00	00:50	16:45	01:35		
Punta Arenas – Porvenir (Terminal Tres Puentes- Terminal Bahía Chilota)	NORMAL	Ferry Pathagon, jueves 16/05			
		Terminal Tres Puentes		Terminal Bahía Chilota	
		09:00		14:00	
Punta Arenas Puerto Williams	NORMAL	Ferry Yaghan: Zarpa desde terminal Tres Puentes mañana jueves 16/05 a las 18:00 horas, recalca en Puerto Williams el sábado 18/05 a las 01:00 am.			

	SISTEMA DE GESTIÓN DE EMERGENCIAS	Código: F-PO-MAC-01R-03 Versión: 02
	DIRECCIÓN REGIONAL DE ONEMI MAGALLANES Y DE LA ANTÁRTICA CHILENA	Página: 8 de 8
Informe de Monitoreo Diario Regional		

Río Verde - Isla Riesco Isla Riesco - Río Verde	NORMAL	Ferry Bahía Azul: De lunes a viernes: (Río Verde – Isla Riesco) De 08:10 a 12:00 horas y en las tardes de 13:30 a 20:00 horas. De lunes a viernes: (Isla Riesco - Río Verde) De 08:00 a 11:50 horas y en las tardes de 13:20 a 19:50 horas. Sábados, domingos y festivos: (Río Verde – Isla Riesco) De 09:00 a 12:00 horas y de 14:30 a las 20:00 horas. Sábados, domingos y festivos: (Isla Riesco - Río Verde) De 08:50 a 11:50 horas y de 14:20 a las 19:50 horas.
Pto. Natales / Pto. Montt Pto. Montt / Pto. Natales	NORMAL	Ferry Trinidad I: Se mantiene en navegación hacia Puerto Montt, recalca el viernes 17/05 en horario por confirmar. Ferry Evangelistas: Se mantiene en navegación hacia Puerto Natales, recalca el sábado 18/05 en horario por confirmar.
Tramo Norte - Sur Puerto Yungay - Caleta Tortel - Puerto Edén - Puerto. Natales.	NORMAL	Crux Australis: Tramo Norte – Sur.
		Puerto Yungay: Zarpa hacia Caleta Tortel el día sábado 18/05 a las 20:00 horas, recalca el mismo día a las 18:00 horas. Caleta Tortel: Zarpa hacia Puerto Edén el día sábado 18/05 a las 23:00 horas, recalca el día domingo 19/05 a las 12:00 horas. Puerto Edén: Zarpa hacia Puerto Natales el día domingo 19/05 a las 14:00 horas. Puerto Natales: Recalca el día lunes 20/05 a las 16:00 horas.
Tramo Sur - Norte Puerto. Natales.- Puerto Edén - Caleta Tortel - Puerto Yungay	Normal	Crux Australis: Tramo Sur-Norte.
		Puerto Natales: Zarpa hacia Puerto Edén mañana jueves 16/05 a las 05:00 horas, recalca el viernes 17/05 a las 07:00 horas. Puerto Edén: Zarpa hacia Caleta Tortel el viernes 17/05 a las 09:00 horas, recalca el mismo día a las 22:00 horas. Caleta Tortel: Zarpa hacia Puerto Yungay el viernes 17/03 a las 23:00 horas. Puerto Yungay: Recalca el sábado 18/05 a las 01:00 horas.

Armada - Empresa Austral BROOM – NAVIMAG Fecha y hora de consulta 15/05/2019 17:30 horas.

14. ELABORACIÓN DEL INFORME

Informe elaborado por:	Hernán Sanhueza Troncoso
Validado por:	Raúl Carrillo Flores

Centro de Alerta Temprana. Dirección Regional de ONEMI Magallanes y de la Antártica Chilena.