


| | | |
|---|---|-------------------------------|
|  | SISTEMA DE GESTIÓN DE EMERGENCIAS | Código: F-PO-MAC-01R-03 |
| | DIRECCIÓN REGIONAL DE ONEMI MAGALLANES Y DE LA ANTÁRTICA CHILENA | Versión: 02 Página: 1 de 9 |
| Informe de Monitoreo Diario Regional | | |

| Fecha del Informe | Hora de envío del Informe |
|-----------------------------------|----------------------------|
| Punta Arenas, 15 de Julio de 2019 | 19:30 (Hora de Magallanes) |

1. RESUMEN DE ALERTAS VIGENTES

| Nivel de Alerta | Evento | Cobertura | Amplitud |
|-----------------|--------|---|----------|
| ATP | VIENTO | Provincia de Magallanes y Comuna de Primavera | SRPC |

Fuente: Dirección Regional de ONEMI Magallanes y de la Antártica Chilena

2. RESUMEN DE EMERGENCIAS DE LAS ÚLTIMAS 24 HORAS

| N° de Informe | Fecha y hora | Evento/Lugar | Resumen |
|---------------|--------------|---|---|
| 111/ 11-A | 15/07 07:45 | Incendio Estructural Residencial Comuna de Punta Arenas | Incendio en casa habitación de dos niveles, pérdida total, 9 damnificados |

Fuente: Dirección Regional de ONEMI Magallanes y de la Antártica Chilena

3. CONDICIONES DE TIEMPO Y NOVEDADES DE LA REGIÓN

| Provincia/comuna | Condición Meteorológica | Novedades |
|--------------------------|-------------------------|----------------|
| Magallanes | Nublado, viento débil | Sin novedades. |
| Última Esperanza | Nublado, viento normal | Sin novedades. |
| Tierra del Fuego | Cubierto, viento débil | Sin novedades. |
| Antártica Chilena | Nublado, viento débil | Sin novedades. |

Fuente: Carabineros de Chile. Hora de término del monitoreo 18:06 horas.

4. PRONOSTICO METEOROLÓGICO REGIONAL (TRES DÍAS)

4.1 Avisos / Alertas / Alarmas

| Tipo | Fecha y hora de emisión | Descripción | Cobertura |
|-----------------------------------|-------------------------|--------------------------|--|
| Aviso Meteorológico CNA A163/2019 | 15/07 14:33 | Viento normal a moderado | Región de Magallanes y de la Antártica Chilene |


Fuente: Centro Meteorológico Regional Austral – Dirección Meteorológica de Chile

4.2 Provincia/Comuna

| PUNTA ARENAS | MADRUGADA | MAÑANA | TARDE | NOCHE | MÍNIMA | MÁXIMA |
|---------------------------------|---|---|--------------------------------------|---|--------|--------|
| MARTES 16 | Nublado y chubascos débiles. Viento noroeste hasta 94 km/h. | Nublado y chubascos de aguanieve débiles. Viento oeste hasta 80 km/h. | Nublado. Viento oeste hasta 70 km/h. | Nubosidad parcial. Viento débil. | 2 | 4 |
| PROBABILIDAD DE ESCARCHA | ALTA | ALTA | MEDIA | MEDIA | | |
| MIÉRCOLES 17 | Nubosidad parcial. Viento débil. | Nubosidad parcial. Viento débil. | Nublado. Viento débil. | Nublado. Viento débil. | 1 | 3 |
| JUEVES 18 | Nublado. Viento oeste hasta 40 km/h. | Nubosidad parcial. Viento norte hasta 60 km/h. | Nublado. Viento norte hasta 60 km/h. | Nublado. Viento noroeste hasta 70 km/h. | 0 | 4 |


Informe de Monitoreo Diario Regional

| PORVENIR | MADRUGADA | MAÑANA | TARDE | NOCHE | MÍNIMA | MÁXIMA |
|---------------------------------|---|---|--|--|---------------|---------------|
| MARTES 16 | Nublado y chubascos débiles. Viento noroeste hasta 80 km/h. | Nublado y chubascos de aguanieve débiles. Viento oeste hasta 70 km/h. | Nubosidad parcial. Viento oeste hasta 70 km/h. | Nubosidad parcial. Viento oeste hasta 40 km/h. | 1 | 4 |
| PROBABILIDAD DE ESCARCHA | ALTA | ALTA | MEDIA | MEDIA | | |
| MIÉRCOLES 17 | Nubosidad parcial. Viento débil. | Nubosidad parcial. Viento débil. | Nublado. Viento noreste hasta 50 km/h. | Nublado. Viento norte hasta 40 km/h. | 0 | 3 |
| JUEVES 18 | Nublado. Viento oeste hasta 40 km/h. | Nubosidad parcial. Viento norte hasta 60 km/h. | Nublado y chubascos débiles. Viento norte hasta 70 km/h. | Nublado y chubascos de aguanieve débiles. Viento noroeste hasta 60 km/h. | -1 | 4 |
| PUERTO NATALES | MADRUGADA | MAÑANA | TARDE | NOCHE | MÍNIMA | MÁXIMA |
| MARTES 16 | Nublado y chubascos de aguanieve. Viento oeste hasta 80 km/h. | Nubosidad parcial y chubascos de aguanieve. Viento oeste hasta 80 km/h. | Nubosidad parcial. Viento oeste hasta 50 km/h. | Nubosidad parcial. Viento débil. | 0 | 3 |
| PROBABILIDAD DE ESCARCHA | ALTA | ALTA | MEDIA | ALTA | | |
| MIÉRCOLES 17 | Nubosidad parcial. Viento débil. | Nublado. Viento débil. | Nublado. Viento débil. | Nublado y chubascos de nieve débiles. Viento débil. | -1 | 2 |
| JUEVES 18 | Nubosidad parcial y chubascos de nieve débiles. Viento débil. | Nublado y chubascos de nieve. Viento débil. | Nublado y chubascos de nieve débiles. Viento noroeste hasta 40 km/h. | Nublado y chubascos de nieve. Viento noroeste hasta 40 km/h. | -1 | 2 |
| TORRES DEL PAINE | MADRUGADA | MAÑANA | TARDE | NOCHE | MÍNIMA | MÁXIMA |
| MARTES 16 | Nublado y chubascos de nieve. Viento oeste hasta 80 km/h. | Nublado y chubascos de nieve. Viento oeste hasta 60 km/h. | Nubosidad parcial. Viento oeste hasta 50 km/h. | Nubosidad parcial. Viento débil. | -1 | 2 |
| PROBABILIDAD DE ESCARCHA | ALTA | ALTA | MEDIA | ALTA | | |
| MIÉRCOLES 17 | Nubosidad parcial. Viento débil. | Nublado. Viento débil. | Nublado. Viento débil. | Nublado y chubascos de nieve. Viento débil. | -4 | 0 |
| JUEVES 18 | Nubosidad parcial y chubascos de nieve débiles. Viento débil. | Nublado y chubascos de nieve débiles. Viento débil. | Nublado y chubascos de nieve. Viento débil. | Nublado y chubascos de nieve. Viento débil. | -2 | 1 |
| PUERTO WILLIAMS | MADRUGADA | MAÑANA | TARDE | NOCHE | MÍNIMA | MÁXIMA |
| MARTES 16 | Nublado. Viento débil. | Nublado. Viento débil. | Nublado y chubascos de nieve. Viento oeste hasta 50 km/h. | Nublado. Viento débil. | -1 | 2 |
| PROBABILIDAD DE ESCARCHA | ALTA | ALTA | ALTA | ALTA | | |
| MIÉRCOLES 17 | Nublado. Viento débil. | Nublado. Viento débil. | Nublado. Viento norte hasta 50 km/h. | Nublado y chubascos de aguanieve. Viento norte hasta 40 km/h. | -3 | 1 |
| JUEVES 18 | Nublado y chubascos de nieve. Viento débil. | Nubosidad parcial. Viento débil. | Nublado. Viento norte hasta 60 km/h. | Nubosidad parcial. Viento norte hasta 70 km/h. | -2 | 1 |

| | | |
|---|---|--|
|  | SISTEMA DE GESTIÓN DE EMERGENCIAS | Código: F-PO-MAC-01R-03 Versión: 02 Página: 3 de 9 |
| | DIRECCIÓN REGIONAL DE ONEMI MAGALLANES Y DE LA ANTÁRTICA CHILENA | |
| Informe de Monitoreo Diario Regional | | |

| VILLA TEHUELCHES | MADRUGADA | MAÑANA | TARDE | NOCHE | MÍNIMA | MÁXIMA |
|---------------------------------|---|---|--|--|--------|--------|
| MARTES 16 | Nubosidad parcial y chubascos de aguanieve débiles. Viento oeste hasta 94 km/h. | Nubosidad parcial. Viento oeste hasta 90 km/h. | Nubosidad parcial. Viento oeste hasta 70 km/h. | Nubosidad parcial. Viento débil. | 0 | 3 |
| PROBABILIDAD DE ESCARCHA | ALTA | ALTA | BAJA | ALTA | | |
| MIÉRCOLES 17 | Nubosidad parcial. Viento débil. | Nublado. Viento débil. | Nublado. Viento débil. | Nublado. Viento noroeste hasta 40 km/h. | -1 | 1 |
| JUEVES 18 | Nublado. Viento oeste hasta 40 km/h. | Nublado. Viento norte hasta 50 km/h. | Nublado y chubascos de nieve débiles. Viento noreste hasta 70 km/h. | Nublado y chubascos de nieve débiles. Viento noroeste hasta 70 km/h. | -2 | 4 |
| CERRO SOMBRERO | MADRUGADA | MAÑANA | TARDE | NOCHE | MÍNIMA | MÁXIMA |
| MARTES 16 | Nublado. Viento noroeste hasta 80 km/h. | Nublado. Viento oeste hasta 90 km/h. | Nubosidad parcial. Viento oeste hasta 70 km/h. | Nubosidad parcial. Viento oeste hasta 50 km/h. | 2 | 5 |
| PROBABILIDAD DE ESCARCHA | MEDIA | MEDIA | BAJA | ALTA | | |
| MIÉRCOLES 17 | Nubosidad parcial. Viento débil. | Nublado. Viento débil. | Nublado. Viento noreste hasta 40 km/h. | Nublado. Viento oeste hasta 40 km/h. | 0 | 4 |
| JUEVES 18 | Nublado. Viento débil. | Nubosidad parcial. Viento noreste hasta 50 km/h. | Nublado. Viento norte hasta 70 km/h. | Nublado y chubascos de aguanieve. Viento noroeste hasta 70 km/h. | 0 | 5 |
| VILLA PUNTA DELGADA | MADRUGADA | MAÑANA | TARDE | NOCHE | MÍNIMA | MÁXIMA |
| MARTES 16 | Nubosidad parcial. Viento noroeste hasta 90 km/h. | Nubosidad parcial. Viento oeste hasta 90 km/h. | Nubosidad parcial. Viento oeste hasta 70 km/h. | Nubosidad parcial. Viento oeste hasta 50 km/h. | 1 | 4 |
| PROBABILIDAD DE ESCARCHA | ALTA | ALTA | BAJA | ALTA | | |
| MIÉRCOLES 17 | Nubosidad parcial. Viento débil. | Nublado. Viento noreste hasta 50 km/h. | Nublado. Viento noreste hasta 50 km/h. | Nublado y chubascos de nieve débiles. Viento oeste hasta 50 km/h. | 0 | 4 |
| JUEVES 18 | Nublado. Viento débil. | Nubosidad parcial. Viento norte hasta 50 km/h. | Nublado. Viento norte hasta 70 km/h. | Nublado y chubascos de aguanieve. Viento noroeste hasta 70 km/h. | 0 | 5 |
| PAMPA GUANACO | MADRUGADA | MAÑANA | TARDE | NOCHE | MÍNIMA | MÁXIMA |
| MARTES 16 | Nublado y chubascos de nieve débiles. Viento noroeste hasta 60 km/h. | Nublado y chubascos de nieve débiles. Viento oeste hasta 80 km/h. | Nubosidad parcial. Viento noroeste hasta 70 km/h. | Nubosidad parcial. Viento oeste hasta 60 km/h. | -2 | 3 |
| PROBABILIDAD DE ESCARCHA | ALTA | ALTA | ALTA | ALTA | | |
| MIÉRCOLES 17 | Nublado. Viento débil. | Nublado. Viento débil. | Nublado. Viento débil. | Nublado y chubascos de nieve. Viento débil. | -3 | 1 |
| JUEVES 18 | Nublado y chubascos de nieve. Viento débil. | Nubosidad parcial. Viento débil. | Nublado y chubascos de nieve débiles. Viento noroeste hasta 50 km/h. | Nubosidad parcial. Viento noroeste hasta 60 km/h. | -3 | 2 |

Fuente: Centro Meteorológico Regional Austral Fecha y hora de consulta: 15/07 17:25 horas.

| | | |
|---|---|-------------------------------|
|  | SISTEMA DE GESTIÓN DE EMERGENCIAS | Código: F-PO-MAC-01R-03 |
| | DIRECCIÓN REGIONAL DE ONEMI MAGALLANES Y DE LA ANTÁRTICA CHILENA | Versión: 02 Página: 4 de 9 |
| Informe de Monitoreo Diario Regional | | |

4.3 Base Antártica Eduardo Frei Montalva

| Día | Madrugada | Mañana | Tarde | Noche | Mínima | Máxima |
|------------------------|---|---|---|---|--------|--------|
| Martes 16 | Cubierto, nevadas y neblina Viento N, 15-20 kt | Cubierto y aguanieve Viento NE, 20-30 kt | Cubierto, nevadas débiles y niebla ocasional Viento NE, 20-30 kt | Cubierto y aguanieve Viento NE, 10-15 kt | -2 | 0 |
| Miércoles 17 | Cubierto y nevadas Viento SE, 20-30 kt | Cubierto y nevadas débiles Viento NE, 15-25 kt | Cubierto y nevadas débiles Viento NW, 15-25 kt | Nublado Viento NW, 15-20 kt | -5 | -2 |
| Jueves 18 | Cubierto Viento NW, 15-20 kt | Cubierto Viento NW, 05-10 kt | Cubierto Viento N, 05-10 kt | Nublado Viento N, 05-10 kt | -2 | -1 |

Fuente: Dirección Meteorológica de Chile Fecha y hora de consulta: 15/07 15:40 horas.

5. INFORMACIÓN PLUVIOMÉTRICA. AÑO NORMAL A LA FECHA: 243.7 mm

| Comuna | Últimas 12 horas | Total a la Fecha | Déficit/Superávit | Fuente |
|--------------|------------------|------------------|-------------------|--------|
| Punta Arenas | 1.6 mm. | 221,4 mm | Déficit 9.7 % | CMRA |

Fuente: Dirección Meteorológica de Chile. Fecha y hora de consulta: 15/07 17:25 horas.

6. ÍNDICE DE RADIACIÓN ULTRAVIOLETA

| REGISTRADO HOY | PREVISTO PARA MAÑANA |
|----------------|----------------------|
| 1 BAJO | 1–2 BAJO |

Fuente: Centro Meteorológico Regional Austral. Fecha y hora de consulta: 15/07 17:25 horas.

7. MONITOREO CAUDALES DE RÍOS

Río Las Minas: Umbral Amarillo: 0.9 m. Umbral Rojo: 0.97 m.


Río Paine : Umbral Amarillo: 1.70 m. Umbral Rojo: 1.85 m.

| Estación | Fecha y hora | Altura (m) Caudal (m ³ /seg) | Nivel de Peligro |
|---------------|---------------------|---|------------------|
| Río Las Minas | 15/07 16:00 *(HCHC) | 0.380 / 2.907 | BAJO |
| Río Paine | 15/07 16:00 *(HCHC) | 0.623 / 18.163 | BAJO |

Fuente: Dirección General de Aguas – Página Monitoreo Satelital *HCHC: Hora de Chile Continental)

8. ANÁLISIS TÉCNICO DE RIESGOS

| Provincia/Comuna | Condición de amenaza | Recomendaciones |
|--|--------------------------------------|--|
| Región de Magallanes y de la Antártica Chilena | BAJAS TEMPERATURAS ENTRE -4° y 2° C. | El SRPC recomienda considerar que la exposición a bajas temperaturas puede causar afecciones graves, particularmente en la población más vulnerable como menores de edad, adultos mayores y personas sin refugio o que habitan en hogares sin el aislamiento térmico adecuado. Además, puede ocurrir afectación a predios agrícolas y ganaderos. Asimismo en relación al congelamiento en rutas se recomienda a los conductores tomar precauciones producto de posibles problemas en las vías. |
| Región de Magallanes y de la Antártica Chilena | PROBABILIDAD DE ESCARCHA ALTA-MEDIA | El SRPC deberá mantener la vigilancia ante eventos derivados de esta condición, la que puede provocar dificultades en la conducción vial tanto en sectores rurales como urbanos. Los conductores deberán estar atentos a las condiciones que se presenten, manejo a velocidad razonable y prudente. |
| Región de Magallanes y de la Antártica Chilena | PRECIPITACIONES | El SRPC debe tener especial resguardo, por acumulación de agua en sectores bajos, posibles aumentos de caudal de los |

| | | |
|---|---|-------------------------------|
|  | SISTEMA DE GESTIÓN DE EMERGENCIAS | Código: F-PO-MAC-01R-03 |
| | DIRECCIÓN REGIONAL DE ONEMI MAGALLANES Y DE LA ANTÁRTICA CHILENA | Versión: 02 Página: 5 de 9 |
| Informe de Monitoreo Diario Regional | | |

| | | |
|--|--------------------------------|--|
| | | <p> cursos de agua con potencial desborde, por lo que se deberá monitorear estado de ríos. Además, se deberá mantener monitoreo de los cursos de agua que se pudieran activar o generar arrastre de sedimento con las precipitaciones.</p> |
| Región de Magallanes y de la Antártica Chilena | CHUBASCOS DE AGUANIEVE Y NIEVE | <p>El SRPC deberá mantener atención a posibles situaciones de aislamiento por acumulación de nieve en caminos interiores y al congelamiento en rutas. Se recomienda a los conductores tomar precauciones producto de posibles problemas en las vías. Por otra parte, se deberán adoptar las recomendaciones generales, evitar cambios bruscos de temperaturas y realizar una adecuada mantención y uso de los artefactos de calefacción.</p> |
| Región de Magallanes y de la Antártica Chilena | VIENTO DÉBIL A MODERADO | <p>El SNPC deberá mantener las coordinaciones necesarias para la efectividad de los mecanismos de alerta y de gestiones de prevención a fin de evitar situaciones de riesgo para la población, ya que se podría generar afectación por desprendimientos y daños en techumbres. Por levantamiento de polvo, se recomienda a los conductores tomar precauciones producto de posibles problemas de visibilidad.</p> |

9. ESTADO DE CARRETERAS


| Carreteras | Estado | Condición |
|--|--|--------------------------------|
| CH-257 Cruce Onaisin | Precaución por trabajos en la ruta y máxima precaución con animales silvestres en la ruta. Desde Cruce Onaisin hasta Cruce Las Flores, se encuentra pavimentado. | ABIERTA, CON PRECAUCIÓN |
| Ruta Y-502, Cruce Ruta 9 Norte (Cabeza del Mar) Río Pérez | Contexto de trabajos de asfálticos, Tramos comprendidos desde el km. 0,000 hasta el km 8.560 Comuna de Rio Verde. | CIERRE PARCIAL |
| Ruta Y-905 | Cierre momentáneo por trabajos de reposición de la ruta, entre los km 30,320 al km 40,820 en la comuna de Cabo de Hornos, desde el 15 de mayo hasta el 30 de agosto de 2019. | CIERRE PARCIAL |

Fuente: Fecha y hora de consulta: Carabineros de Chile/Constructora Vilicic 14/05 18:30 horas.

10. ESTADO DE PUERTOS

| Puerto | Estado del Puerto | Condición |
|-----------------|-------------------------------|-----------|
| Puerto Edén | Abierto, condiciones normales | Normal |
| Puerto Natales | Abierto, condiciones normales | Normal |
| Punta Delgada | Abierto, condiciones normales | Normal |
| Punta Arenas | Abierto, condiciones normales | Normal |
| Porvenir | Abierto, condiciones normales | Normal |
| Puerto Williams | Abierto, condiciones normales | Normal |

Fuente: Directemar. Fecha y hora de consulta: 15/07 19:00 horas.

| | | |
|---|---|-------------------------------|
|  | SISTEMA DE GESTIÓN DE EMERGENCIAS | Código: F-PO-MAC-01R-03 |
| | DIRECCIÓN REGIONAL DE ONEMI MAGALLANES Y DE LA ANTÁRTICA CHILENA | Versión: 02 Página: 6 de 9 |
| Informe de Monitoreo Diario Regional | | |


11. ESTADO DE AEROPUERTOS

| Aeropuerto | Estado del Aeropuerto | Condición |
|--|-----------------------|--|
| Punta Arenas Aeropuerto Presidente Carlos Ibáñez del Campo. | Operativo | Pista 07/25 operativa, para operaciones diurnas y condiciones visuales Pista 12/30 operativa. Pista 01/19 operativa. |
| Puerto Natales Aeródromo Teniente Julio Gallardo | Operativo | Horario de Lunes a Jueves de 08:30 a 17:30 horas. Viernes 08:30 a 16:30 Horas sábados, domingos, festivos y horas fuera de las indicadas a requerimiento. |
| Porvenir Aeródromo Capitán Fuentes Martínez | Operativo | Horario de servicio: Lunes a Viernes de 09:00 a 17:30 horas. Sábado de 08:00 a 14:00 horas. Otros horarios, Domingo y festivos a requerimiento. |
| Puerto Williams Aeródromo Guardiamarina Zañartu | Operativo | Horario de servicio: Lunes a Jueves de 08:30 a 17:30 horas. Viernes de 08:30 a 16:30 horas. Sábado de 08:30 a 13:00 horas. Otros horarios, Domingo y festivos a requerimiento. |
| Antártica Aeródromo Teniente Rodolfo Marsh Martin | Operativo | Horario de servicio: Lunes a jueves de 09:00 a 18:00 horas. Viernes 09:00 a 17:00 horas. Otros horarios, Sábado, Domingo y festivos a requerimiento. |
| Timaukel Aeródromo Pampa Guanaco | Operativo | Pista Habilitada (Sin personal DGAC) |
| VUELOS REGIONALES (Hora de Magallanes). | | |
| Punta Arenas/Porvenir Porvenir/Punta Arenas | Operativo | Vuelos Regionales Aerolínea DAP: Lunes a Jueves Punta Arenas – Porvenir: 8:15/12:30/17:00 Porvenir – Punta Arenas: 8:35/12:50/17:20 Viernes Punta Arenas – Porvenir: 8:15/12:30/16:45 Porvenir – Punta Arenas: 8:35/12:50/17:20 Sábado Punta Arenas – Porvenir: 08:15/12:30 Porvenir – Punta Arenas: 08:35/12:50 |
| Punta Arenas/Puerto Williams Puerto Williams/Punta Arenas | Operativo | Vuelos Regionales Aerolínea DAP: De Lunes a Sábado Punta Arenas-Puerto Williams: 10:00 hr. Puerto Williams-Punta Arenas: 11:30 hr. |
| Punta Arenas/Pampa Guanaco Pampa Guanaco/Punta Arenas | Operativo. | Vuelos Aerolínea DAP: Solo entre Octubre a marzo. |

Fuente: DGAC/DAP Fecha y hora de consulta: 14/06 17:18 horas.

12. ESTADO DE PASOS FRONTERIZOS (Hora de Magallanes).

| Nombre Paso | Condición | Observaciones |
|------------------------------|-----------|--|
| Complejo Integración Austral | Normal | Horario de Atención: 08:00 a 22:00 Hora de Magallanes. |
| Complejo Río Don Guillermo | Normal | Desde el 01/06 al 01/09/2019 Horario de Invierno de 08:00 a 23:00 horas. (Hora de Magallanes). |
| Complejo Dorotea | Normal | Desde el 01/06 al 01/09/2019 Horario de |


| | | |
|---|---|-------------------------------|
|  | SISTEMA DE GESTIÓN DE EMERGENCIAS | Código: F-PO-MAC-01R-03 |
| | DIRECCIÓN REGIONAL DE ONEMI MAGALLANES Y DE LA ANTÁRTICA CHILENA | Versión: 02 Página: 7 de 9 |
| Informe de Monitoreo Diario Regional | | |

| | | |
|-------------------------|---------|--|
| | | Invierno de 09:00 a 23:00 horas. (Hora de Magallanes). |
| Complejo Casas Viejas | Normal | Desde el 01/06 al 01/09/2019 Horario de Invierno de 09:00 a 22:00 horas. (Hora de Magallanes). |
| Complejo San Sebastián | Normal | Horario de Atención: 08:00 a 22:00 Hora de Magallanes. |
| Complejo Río Bellavista | Cerrado | Término de temporada |
| Aduana Bahía Azul | Normal | Horario de atención: 08:00 a 21:00 Hora de Magallanes. (Solo Visado de facturas Ley Navarino y Pasavantes). |

Fuente: Gobernaciones Provinciales-Carabineros. Fecha y hora de consulta: 08/07 18:30 Horas.

13. ESTADO DE FERRY'S

| Servicio Cruce | Condición | Observaciones | |
|--|-----------|---|---|
| Primera Angostura | NORMAL | Horario de Invierno Cruce Primera Angostura Desde 01 de Abril de 2019 (Hora de Magallanes). | |
| | | Zarpe Punta Delgada (Continente) | Zarpe Bahía Azul (Isla Tierra del Fuego) |
| | | MAÑANA | |
| | | 8:30 | 9:15 |
| | | 9:15 | 10:00 |
| | | 10:00 | 10:40 |
| | | 10:40 | 11:30 |
| | | 11:05 | 11:50 |
| | | 11:30 | 12:15 |
| | | TARDE | |
| | | 12:15 | 13:00 |
| | | 12:35 | 13:20 |
| | | 13:00 | 13:45 |
| | | 13:45 | 14:30 |
| | | 14:10 | 14:55 |
| | | 14:30 | 15:15 |
| | | 15:15 | 16:00 |
| | | 15:35 | 16:20 |
| | | 16:00 | 16:45 |
| | | 16:45 | 17:30 |
| 17:05 | 17:50 | | |
| 17:30 | 18:15 | | |
| 18:15 | 19:00 | | |
| 18:35 | 19:20 | | |
| NOCHE | | | |
| 19:00 | 20:00 | | |
| 20:00 | 20:45 | | |
| 20:20 | 21:05 | | |
| 20:45 | 21:30 | | |
| 21:30 | 22:15 | | |
| 21:50 | 22:35 | | |
| 22:15 | 23:00 | | |
| 23:00 | 23:45 | | |
| 23:20 | 00:05 | | |
| 00:50 | 01:35 | | |
| Punta Arenas – Porvenir (Terminal Tres Puentes-Terminal Bahía Chilota) | NORMAL | Ferry Pathagon, Martes 16/07 | |
| | | Punta Arenas | Porvenir |
| | | 09:00 19:00 | 13:00 -- |


| | | |
|---|---|-------------------------------|
|  | SISTEMA DE GESTIÓN DE EMERGENCIAS | Código: F-PO-MAC-01R-03 |
| | DIRECCIÓN REGIONAL DE ONEMI MAGALLANES Y DE LA ANTÁRTICA CHILENA | Versión: 02 Página: 8 de 9 |
| Informe de Monitoreo Diario Regional | | |

| | | |
|--|---------------|---|
| Punta Arenas Puerto Williams | NORMAL | <p>Ferry Yaghan: En Punta Arenas. Zarpa el día jueves 18/07 desde Terminal Tres Puentes hacia Puerto Williams, recalca el día sábado 20 a las 01:00 horas.</p> <p>Zarpa desde Puerto Williams, el día sábado 20/07 a las 16:00 horas hacia Terminal Tres Puentes, recalca el día domingo 21/07 a las 23:00 horas.</p> |
| Río Verde - Isla Riesco Isla Riesco - Río Verde | NORMAL | <p>Ferry Bahía Azul: De lunes a viernes: (Río Verde – Isla Riesco) De 08:10 a 12:00 horas y en las tardes de 13:30 a 20:00 horas. De lunes a viernes: (Isla Riesco - Río Verde) De 08:00 a 11:50 horas y en las tardes de 13:20 a 19:50 horas. Sábados, domingos y festivos: (Río Verde – Isla Riesco) De 09:00 a 12:00 horas y de 14:30 a las 20:00 horas. Sábados, domingos y festivos: (Isla Riesco - Río Verde) de 08:50 a 11:50 horas y de 14:20 a las 19:50 horas.</p> |
| Pto. Natales / Pto. Montt Pto. Montt / Pto. Natales | NORMAL | <p>Ferry Trinidad I: Zarpó el día domingo 14/07 hacia Puerto Montt, a las 20:00 horas, recalca el día miércoles, ahora por confirmar.</p> <p>Ferry Evangelistas: En Puerto Montt. Próximo zarpe por confirmar.</p> |
| Tramo Norte - Sur Puerto Yungay - Caleta Tortel - Puerto Edén - Puerto Natales | NORMAL | Crux Australis: Tramo Norte – Sur. |
| | | <p>Puerto Yungay: Zarpa hacia Caleta Tortel el día 20/07 a las 20:00 horas, recalca a las 22:00 horas. Caleta Tortel: Zarpa hacia Puerto Edén el día 20/07 a las 23:00 horas, recalca el día 21/07 a las 12:00 horas. Puerto Edén: Zarpa hacia Puerto Natales el día 21/07 a las 14:00 horas. Puerto Natales: Recalca el día 22/07 a las 16:00 horas.</p> |
| Tramo Sur - Norte Puerto. Natales.- Puerto Edén - Caleta Tortel - Puerto Yungay | NORMAL | Crux Australis: Tramo Sur-Norte. |
| | | <p>Puerto Natales: Zarpa hacia Puerto Edén el día 18/07 a las 05:00 horas, recalca el día 19/07 a las 07:00 horas. Puerto Edén: Zarpa hacia Caleta Tortel el día 19/07 a las 09:00 horas, recalca a las 22:00 horas. Caleta Tortel: Zarpa hacia Puerto Yungay el día 19/07 a las 23:00 horas. Puerto Yungay: Recalca el día 20/07 a las 01:00 horas.</p> |

Armada - Empresa Austral BROOM – NAVIMAG Fecha y hora de consulta 15/07/2019 19:00 horas.

14. ELABORACIÓN DEL INFORME

| | |
|-------------------------------|-----------------------|
| Informe elaborado por: | Ricardo Baltra Lizana |
| Validado por: | Joselin Paillaman |

| | | |
|---|---|-------------------------------|
|  ONEMI | SISTEMA DE GESTIÓN DE EMERGENCIAS | Código: F-PO-MAC-01R-03 |
| | DIRECCIÓN REGIONAL DE ONEMI MAGALLANES Y DE LA ANTÁRTICA CHILENA | Versión: 02 Página: 9 de 9 |
| Informe de Monitoreo Diario Regional | | |

Centro de Alerta Temprana. Dirección Regional de ONEMI Magallanes y de la Antártica Chilena.