	<b>SISTEMA DE GESTIÓN DE EMERGENCIAS</b>	Código: F-PO-MAC-01R-03
	<b>DIRECCIÓN REGIONAL DE ONEMI MAGALLANES Y DE LA ANTÁRTICA CHILENA</b>	Versión: 02 Página: 1 de 8
Informe de Monitoreo Diario Regional		

Fecha del Informe	Hora de envío del Informe
Punta Arenas, 16 de Julio de 2019	19:35 (Hora de Magallanes)

### 1. RESUMEN DE ALERTAS VIGENTES

Nivel de Alerta	Evento	Cobertura	Amplitud
N/A	N/A	N/A	N/A

*Fuente:* Dirección Regional de ONEMI Magallanes y de la Antártica Chilena

### 2. RESUMEN DE EMERGENCIAS DE LAS ÚLTIMAS 24 HORAS

N° de Informe	Fecha y hora	Evento/Lugar	Resumen
112	16/07 16:53	Incendio Estructural Residencial / Comuna de Punta Arenas	Una casa habitación de un nivel con daño mayor no habitable, fue el resultado de un incendio ocurrido en calle Jerónimo de Alderete N° 0931, dejando a seis personas damnificadas.

*Fuente:* Dirección Regional de ONEMI Magallanes y de la Antártica Chilena

### 3. CONDICIONES DE TIEMPO Y NOVEDADES DE LA REGIÓN

Provincia/comuna	Condición Meteorológica	Novedades
Magallanes	Cubierto, viento débil.	Sin novedades.
Última Esperanza	Despejado, sin viento	Sin novedades.
Tierra del Fuego	Nublado, viento débil.	Sin novedades.
Antártica Chilena	Nubosidad parcial, viento débil.	Sin novedades.

*Fuente:* Carabineros de Chile. Hora de término del monitoreo 19:17 horas.

### 4. PRONOSTICO METEOROLÓGICO REGIONAL (TRES DÍAS)

#### 4.1 Avisos / Alertas / Alarmas

Tipo	Fecha y hora de emisión	Descripción	Cobertura
N/A	N/A	N/A	N/A


*Fuente:* Centro Meteorológico Regional Austral – Dirección Meteorológica de Chile

#### 4.2 Provincia/Comuna

PUNTA ARENAS	MADRUGADA	MAÑANA	TARDE	NOCHE	MÍNIMA	MÁXIMA
<b>MIÉRCOLES 17</b>	Nublado. Viento débil.	Nublado. Viento débil.	Nublado. Viento débil.	Nublado. Viento débil.	1	5
<b>PROBABILIDAD DE ESCARCHA</b>	ALTA	ALTA	BAJA	MEDIA		
<b>JUEVES 18</b>	Nubosidad parcial. Viento débil.	Nublado. Viento norte hasta 50 km/h.	Nublado. Viento norte hasta 50 km/h.	Nublado. Viento débil.	0	5
<b>VIERNES 19</b>	Nublado. Viento noroeste hasta 40 km/h.	Nublado. Viento débil.	Nublado y chubascos de aguanieve débiles. Viento noroeste hasta 40 km/h.	Nubosidad parcial. Viento noroeste hasta 50 km/h.	0	4


**Informe de Monitoreo Diario Regional**

<b>PORVENIR</b>	<b>MADRUGADA</b>	<b>MAÑANA</b>	<b>TARDE</b>	<b>NOCHE</b>	<b>MÍNIMA</b>	<b>MÁXIMA</b>
<b>MIÉRCOLES 17</b>	Nublado. Viento débil.	Nublado. Viento débil.	Nublado. Viento noreste hasta 40 km/h.	Nublado. Viento débil.	1	4
<b>PROBABILIDAD DE ESCARCHA</b>	ALTA	ALTA	MEDIA	MEDIA		
<b>JUEVES 18</b>	Nubosidad parcial. Viento débil.	Nubosidad parcial. Viento noreste hasta 50 km/h.	Nublado y chubascos débiles. Viento noreste hasta 60 km/h.	Nublado. Viento débil.	0	4
<b>VIERNES 19</b>	Nublado. Viento noroeste hasta 40 km/h.	Nublado y chubascos de aguanieve débiles. Viento débil.	Nublado y chubascos de nieve débiles. Viento oeste hasta 50 km/h.	Nubosidad parcial. Viento noroeste hasta 40 km/h.	-1	4
<b>PUERTO NATALES</b>	<b>MADRUGADA</b>	<b>MAÑANA</b>	<b>TARDE</b>	<b>NOCHE</b>	<b>MÍNIMA</b>	<b>MÁXIMA</b>
<b>MIÉRCOLES 17</b>	Nubosidad parcial. Viento débil.	Nublado. Viento débil.	Nublado. Viento débil.	Nublado. Viento débil.	-1	5
<b>PROBABILIDAD DE ESCARCHA</b>	ALTA	ALTA	MEDIA	ALTA		
<b>JUEVES 18</b>	Nubosidad parcial. Viento débil.	Nublado. Viento débil.	Nublado y chubascos de nieve débiles. Viento débil.	Nublado y chubascos de nieve débiles. Viento débil.	-1	3
<b>VIERNES 19</b>	Nublado. Viento débil.	Nublado y chubascos de nieve débiles. Viento débil.	Nublado y chubascos de nieve débiles. Viento noroeste hasta 50 km/h.	Nubosidad parcial y chubascos de nieve débiles. Viento noroeste hasta 40 km/h.	-3	3
<b>TORRES DEL PAINE</b>	<b>MADRUGADA</b>	<b>MAÑANA</b>	<b>TARDE</b>	<b>NOCHE</b>	<b>MÍNIMA</b>	<b>MÁXIMA</b>
<b>MIÉRCOLES 17</b>	Nubosidad parcial. Viento débil.	Nublado. Viento débil.	Nublado. Viento débil.	Nublado. Viento débil.	-3	2
<b>PROBABILIDAD DE ESCARCHA</b>	ALTA	ALTA	ALTA	ALTA		
<b>JUEVES 18</b>	Nubosidad parcial. Viento débil.	Nublado. Viento débil.	Nublado y chubascos de nieve débiles. Viento débil.	Nublado y chubascos de nieve débiles. Viento débil.	-3	0
<b>VIERNES 19</b>	Nublado y chubascos de nieve débiles. Viento débil.	Nublado y chubascos de nieve débiles. Viento débil.	Nublado y chubascos de nieve débiles. Viento noroeste hasta 40 km/h.	Nubosidad parcial y chubascos de nieve débiles. Viento débil.	-3	0
<b>PUERTO WILLIAMS</b>	<b>MADRUGADA</b>	<b>MAÑANA</b>	<b>TARDE</b>	<b>NOCHE</b>	<b>MÍNIMA</b>	<b>MÁXIMA</b>
<b>MIÉRCOLES 17</b>	Nubosidad parcial. Viento débil.	Nubosidad parcial. Viento débil.	Nublado. Viento norte hasta 50 km/h.	Nublado. Viento norte hasta 40 km/h.	-1	3
<b>PROBABILIDAD DE ESCARCHA</b>	ALTA	ALTA	ALTA	ALTA		
<b>JUEVES 18</b>	Nublado. Viento débil.	Nublado. Viento débil.	Nubosidad parcial. Viento noreste hasta 40 km/h.	Nublado y chubascos de nieve débiles. Viento débil.	-2	2
<b>VIERNES 19</b>	Nublado y chubascos de nieve débiles. Viento débil.	Nublado. Viento débil.	Nublado. Viento débil.	Nublado. Viento débil.	-3	0

	<b>SISTEMA DE GESTIÓN DE EMERGENCIAS</b>	Código: F-PO-MAC-01R-03 Versión: 02 Página: 3 de 8
	<b>DIRECCIÓN REGIONAL DE ONEMI MAGALLANES Y DE LA ANTÁRTICA CHILENA</b>	
Informe de Monitoreo Diario Regional		

VILLA TEHUELCHES	MADRUGADA	MAÑANA	TARDE	NOCHE	MÍNIMA	MÁXIMA
MIÉRCOLES 17	Nublado. Viento débil.	Nublado. Viento débil.	Nublado. Viento débil.	Nublado. Viento noroeste hasta 40 km/h.	-1	3
PROBABILIDAD DE ESCARCHA	ALTA	ALTA	ALTA	ALTA		
JUEVES 18	Nubosidad parcial. Viento débil.	Nubosidad parcial. Viento noreste hasta 50 km/h.	Nublado. Viento noroeste hasta 50 km/h.	Nublado. Viento débil.	-1	4
VIERNES 19	Nublado. Viento noroeste hasta 40 km/h.	Nublado. Viento débil.	Nublado. Viento noroeste hasta 50 km/h.	Nubosidad parcial. Viento noroeste hasta 50 km/h.	-1	3
CERRO SOMBRERO	MADRUGADA	MAÑANA	TARDE	NOCHE	MÍNIMA	MÁXIMA
MIÉRCOLES 17	Nubosidad parcial. Viento débil.	Nublado. Viento noreste hasta 40 km/h.	Nublado. Viento noreste hasta 50 km/h.	Nublado y chubascos de aguanieve débiles. Viento débil.	0	5
PROBABILIDAD DE ESCARCHA	ALTA	ALTA	MEDIA	ALTA		
JUEVES 18	Nubosidad parcial. Viento suroeste hasta 40 km/h.	Nubosidad parcial. Viento noreste hasta 40 km/h.	Nublado y chubascos débiles. Viento noreste hasta 50 km/h.	Nublado y chubascos débiles. Viento débil.	0	5
VIERNES 19	Nublado. Viento débil.	Nublado. Viento débil.	Nubosidad parcial. Viento oeste hasta 50 km/h.	Nubosidad parcial. Viento noroeste hasta 50 km/h.	0	4
VILLA PUNTA DELGADA	MADRUGADA	MAÑANA	TARDE	NOCHE	MÍNIMA	MÁXIMA
MIÉRCOLES 17	Nubosidad parcial. Viento noreste hasta 40 km/h.	Nublado. Viento noreste hasta 40 km/h.	Nublado. Viento noreste hasta 50 km/h.	Nublado. Viento débil.	0	4
PROBABILIDAD DE ESCARCHA	ALTA	ALTA	MEDIA	ALTA		
JUEVES 18	Nubosidad parcial. Viento oeste hasta 50 km/h.	Nubosidad parcial. Viento norte hasta 50 km/h.	Nublado. Viento norte hasta 60 km/h.	Nublado. Viento débil.	0	5
VIERNES 19	Nublado. Viento débil.	Nublado. Viento noroeste hasta 40 km/h.	Nublado. Viento oeste hasta 60 km/h.	Nublado. Viento noroeste hasta 60 km/h.	0	4
PAMPA GUANACO	MADRUGADA	MAÑANA	TARDE	NOCHE	MÍNIMA	MÁXIMA
MIÉRCOLES 17	Nubosidad parcial. Viento débil.	Nubosidad parcial. Viento débil.	Nublado. Viento débil.	Nublado y chubascos de nieve débiles. Viento débil.	-2	2
PROBABILIDAD DE ESCARCHA	ALTA	ALTA	ALTA	ALTA		
JUEVES 18	Nublado y chubascos de nieve débiles. Viento débil.	Nubosidad parcial. Viento débil.	Nublado y chubascos de nieve débiles. Viento débil.	Nublado y chubascos de nieve débiles. Viento débil.	-3	1
VIERNES 19	Nublado. Viento débil.	Nublado. Viento débil.	Nubosidad parcial. Viento noroeste hasta 40 km/h.	Nublado. Viento noroeste hasta 50 km/h.	-2	2

Fuente: Centro Meteorológico Regional Austral Fecha y hora de consulta: 16/07 17:49 horas.

	<b>SISTEMA DE GESTIÓN DE EMERGENCIAS</b>	Código: F-PO-MAC-01R-03
	<b>DIRECCIÓN REGIONAL DE ONEMI MAGALLANES Y DE LA ANTÁRTICA CHILENA</b>	Versión: 02 Página: 4 de 8
Informe de Monitoreo Diario Regional		

#### 4.3 Base Antártica Eduardo Frei Montalva

Día	Mañana	Tarde	Noche	Mínima	Máxima
<b>Miércoles 17</b>	Cubierto y nevadas Viento SE, 20-25 kt	Cubierto y chubascos de nieve Viento NW, 20-30 kt	Cubierto Viento NW, 15-20 kt	Cubierto Viento NW, 10-20 kt	-5 -2
<b>Jueves 18</b>	Cubierto y chubascos débiles de nieve Viento N, 10-15 kt	Cubierto, neblina y chubascos de nieve débiles Viento N, 10-15 kt	Cubierto y neblina Viento E, 05-15 kt	Cubierto y neblina Viento E, 20-30 kt	-5 -1
<b>Viernes 19</b>	Nublado Viento SE, 25-35 kt	Cubierto Viento SE, 30-40 kt	Cubierto y nevada débil Viento SE, 30-40 kt	Cubierto y nevada débil Viento NE, 25-45 kt	-11 -8

Fuente: Dirección Meteorológica de Chile Fecha y hora de consulta: 16/07 16:00 horas.

#### 5. INFORMACIÓN PLUVIOMÉTRICA. AÑO NORMAL A LA FECHA: 244.7 mm

Comuna	Últimas 12 horas	Total a la Fecha	Déficit/Superávit	Fuente
Punta Arenas	Sin Precipitaciones	221,4 mm	Déficit 9.5 %	CMRA

Fuente: Dirección Meteorológica de Chile. Fecha y hora de consulta: 16/07 17:49 horas.

#### 6. ÍNDICE DE RADIACIÓN ULTRAVIOLETA

REGISTRADO HOY	PREVISTO PARA MAÑANA
1 BAJO	1-2 BAJO

Fuente: Centro Meteorológico Regional Austral. Fecha y hora de consulta: 16/07 17:49 horas.

#### 7. MONITOREO CAUDALES DE RÍOS

Río Las Minas: Umbral Amarillo: 0.9 m. Umbral Rojo: 0.97 m.


Río Paine : Umbral Amarillo: 1.70 m. Umbral Rojo: 1.85 m.

Estación	Fecha y hora	Altura (m)   Caudal (m <sup>3</sup> /seg)	Nivel de Peligro
Río Las Minas	16/07 17:00 *(HCHC)	0.360 / 2.515	BAJO
Río Paine	16/07 17:00 *(HCHC)	0.615 / 17.659	BAJO

Fuente: Dirección General de Aguas – Página Monitoreo Satelital \*HCHC: Hora de Chile Continental)

#### 8. ANÁLISIS TÉCNICO DE RIESGOS

Provincia/Comuna	Condición de amenaza	Recomendaciones
Región de Magallanes y de la Antártica Chilena	BAJAS TEMPERATURAS ENTRE -3° y 1° C.	El SRPC recomienda considerar que la exposición a bajas temperaturas puede causar afecciones graves, particularmente en la población más vulnerable como menores de edad, adultos mayores y personas sin refugio o que habitan en hogares sin el aislamiento térmico adecuado. Además, puede ocurrir afectación a predios agrícolas y ganaderos. Asimismo en relación al congelamiento en rutas se recomienda a los conductores tomar precauciones producto de posibles problemas en las vías.
Región de Magallanes y de la Antártica Chilena	PROBABILIDAD DE ESCARCHA ALTA-MEDIA	El SRPC deberá mantener la vigilancia ante eventos derivados de esta condición, la que puede provocar dificultades en la conducción vial tanto en sectores rurales como urbanos. Los conductores deberán estar atentos a las condiciones que se presenten, manejo a velocidad razonable y prudente.
Comunas de Primavera y Timaukel	CHUBASCOS DE AGUANIEVE Y NIEVE	El SRPC deberá mantener atención a posibles situaciones de aislamiento por

	<b>SISTEMA DE GESTIÓN DE EMERGENCIAS</b>	Código: F-PO-MAC-01R-03
	<b>DIRECCIÓN REGIONAL DE ONEMI MAGALLANES Y DE LA ANTÁRTICA CHILENA</b>	Versión: 02 Página: 5 de 8
Informe de Monitoreo Diario Regional		

		<p>acumulación de nieve en caminos interiores y al congelamiento en rutas. Se recomienda a los conductores tomar precauciones producto de posibles problemas en las vías. Por otra parte, se deberán adoptar las recomendaciones generales, evitar cambios bruscos de temperaturas y realizar una adecuada mantención y uso de los artefactos de calefacción.</p>
--	--	---

## 9. ESTADO DE CARRETERAS

Carreteras	Estado	Condición
<b>CH-257 Cruce Onaisin</b>	Precaución por trabajos en la ruta y máxima precaución con animales silvestres en la ruta. Desde Cruce Onaisin hasta Cruce Las Flores, se encuentra pavimentado.	<b>ABIERTA, CON PRECAUCIÓN</b>
<b>Ruta Y-502, Cruce Ruta 9 Norte (Cabeza del Mar) Río Pérez</b>	Contexto de trabajos de asfálticos, Tramos comprendidos desde el km. 0,000 hasta el km 8.560 Comuna de Rio Verde.	<b>CIERRE PARCIAL</b>
<b>Ruta Y-905</b>	Cierre momentáneo por trabajos de reposición de la ruta, entre los km 30,320 al km 40,820 en la comuna de Cabo de Hornos, desde el 15 de mayo hasta el 30 de agosto de 2019.	<b>CIERRE PARCIAL</b>

Fuente: Fecha y hora de consulta: Carabineros de Chile/Constructora Vilicic 14/05 18:30 horas.

## 10. ESTADO DE PUERTOS


Puerto	Estado del Puerto	Condición
Puerto Edén	Abierto	Normal
Puerto Natales	Abierto	Normal
Punta Delgada	Abierto	Normal
Punta Arenas	Abierto	Normal
Porvenir	Abierto	Normal
Puerto Williams	Abierto	Normal

Fuente: Directemar. Fecha y hora de consulta: 16/07 19:10 horas.

## 11. ESTADO DE AEROPUERTOS

Aeropuerto	Estado del Aeropuerto	Condición
<b>Punta Arenas</b> Aeropuerto Presidente Carlos Ibáñez del Campo.	<b>Operativo</b>	Pista 07/25 operativa, para operaciones diurnas y condiciones visuales Pista 12/30 operativa. Pista 01/19 operativa.
<b>Puerto Natales</b> Aeródromo Teniente Julio Gallardo	<b>Operativo</b>	Horario de Lunes a Jueves de 08:30 a 17:30 horas. Viernes 08:30 a 16:30 Horas sábados, domingos, festivos y horas fuera de las indicadas a requerimiento.
<b>Porvenir</b> Aeródromo Capitán Fuentes Martínez	<b>Operativo</b>	Horario de servicio: Lunes a Viernes de 09:00 a 17:30 horas. Sábado de 08:00 a 14:00 horas. Otros horarios, Domingo y festivos a requerimiento.



	<b>SISTEMA DE GESTIÓN DE EMERGENCIAS</b>	Código: F-PO-MAC-01R-03
	<b>DIRECCIÓN REGIONAL DE ONEMI MAGALLANES Y DE LA ANTÁRTICA CHILENA</b>	Versión: 02 Página: 6 de 8
Informe de Monitoreo Diario Regional		


<b>Puerto Williams</b> Aeródromo Guardiamarina Zañartu	<b>Operativo</b>	Horario de servicio: Lunes a Jueves de 08:30 a 17:30 horas. Viernes de 08:30 a 16:30 horas. Sábado de 08:30 a 13:00 horas. Otros horarios, Domingo y festivos a requerimiento.
<b>Antártica</b> Aeródromo Teniente Rodolfo Marsh Martin	<b>Operativo</b>	Horario de servicio: Lunes a jueves de 09:00 a 18:00 horas. Viernes 09:00 a 17:00 horas. Otros horarios, Sábado, Domingo y festivos a requerimiento.
<b>Timaukel</b> Aeródromo Pampa Guanaco	<b>Operativo</b>	Pista Habilitada (Sin personal DGAC)
<b>VUELOS REGIONALES (Hora de Magallanes).</b>		
<b>Punta Arenas/Porvenir</b> <b>Porvenir/Punta Arenas</b>	<b>Operativo</b>	Vuelos Regionales Aerolínea DAP: <b>Lunes a Jueves</b> Punta Arenas – Porvenir: 8:15/12:30/17:00 Porvenir – Punta Arenas: 8:35/12:50/17:20 <b>Viernes</b> Punta Arenas – Porvenir: 8:15/12:30/16:45 Porvenir – Punta Arenas: 8:35/12:50/17:20 <b>Sábado</b> Punta Arenas – Porvenir: 08:15/12:30 Porvenir – Punta Arenas: 08:35/12:50
<b>Punta Arenas/Puerto Williams</b> <b>Puerto Williams/Punta Arenas</b>	<b>Operativo</b>	Vuelos Regionales Aerolínea DAP: De Lunes a Sábado Punta Arenas-Puerto Williams: 10:00 hr. Puerto Williams-Punta Arenas: 11:30 hr.
<b>Punta Arenas/Pampa Guanaco</b> <b>Pampa Guanaco/Punta Arenas</b>	<b>Operativo.</b>	Vuelos Aerolínea DAP: Solo entre Octubre a marzo.

Fuente: DGAC/DAP Fecha y hora de consulta: 14/06 17:18 horas.

## 12. ESTADO DE PASOS FRONTERIZOS (Hora de Magallanes).


Nombre Paso	Condición	Observaciones
Complejo Integración Austral	Normal	Horario de Atención: 08:00 a 22:00 Hora de Magallanes.
Complejo Río Don Guillermo	Normal	Desde el 01/06 al 01/09/2019 Horario de Invierno de 08:00 a 23:00 horas. (Hora de Magallanes).
Complejo Dorotea	Normal	Desde el 01/06 al 01/09/2019 Horario de Invierno de 09:00 a 23:00 horas. (Hora de Magallanes).
Complejo Casas Viejas	Normal	Desde el 01/06 al 01/09/2019 Horario de Invierno de 09:00 a 22:00 horas. (Hora de Magallanes).
Complejo San Sebastián	Normal	Horario de Atención: 08:00 a 22:00 Hora de Magallanes.
Complejo Río Bellavista	Cerrado	Término de temporada
Aduana Bahía Azul	Normal	Horario de atención: 08:00 a 21:00 Hora de Magallanes. (Solo Visado de facturas Ley Navarino y Pasavantes).

Fuente: Gobernaciones Provinciales-Carabineros. Fecha y hora de consulta: 08/07 18:30 Horas.

	<b>SISTEMA DE GESTIÓN DE EMERGENCIAS</b>	Código: F-PO-MAC-01R-03 Versión: 02
	<b>DIRECCIÓN REGIONAL DE ONEMI MAGALLANES Y DE LA ANTÁRTICA CHILENA</b>	Página: 7 de 8
Informe de Monitoreo Diario Regional		

**13. ESTADO DE FERRY'S**

Servicio Cruce	Condición	Observaciones																																																																												
Primera Angostura	NORMAL	Horario de Invierno Cruce Primera Angostura Desde 15 de julio de 2019 (Hora de Magallanes).																																																																												
		<table border="1" style="width: 100%;"> <tr> <th>Zarpe Punta Delgada (Continente)</th> <th>Zarpe Bahía Azul (Isla Tierra del Fuego)</th> </tr> <tr> <td colspan="2" style="text-align: center;"><b>MAÑANA</b></td> </tr> <tr> <td>8:30</td> <td>9:15</td> </tr> <tr> <td>9:15</td> <td>10:00</td> </tr> <tr> <td>10:00</td> <td>10:45</td> </tr> <tr> <td>10:45</td> <td>11:30</td> </tr> <tr> <td>11:30</td> <td>12:15</td> </tr> <tr> <td colspan="2" style="text-align: center;"><b>TARDE</b></td> </tr> <tr> <td>12:15</td> <td>12:45</td> </tr> <tr> <td>12:30</td> <td>13:00</td> </tr> <tr> <td>13:00</td> <td>13:30</td> </tr> <tr> <td>13:15</td> <td>13:45</td> </tr> <tr> <td>13:30</td> <td>14:00</td> </tr> <tr> <td>14:00</td> <td>14:30</td> </tr> <tr> <td>14:15</td> <td>14:45</td> </tr> <tr> <td>14:30</td> <td>15:00</td> </tr> <tr> <td>15:00</td> <td>15:30</td> </tr> <tr> <td>15:15</td> <td>15:45</td> </tr> <tr> <td>15:30</td> <td>16:00</td> </tr> <tr> <td>16:00</td> <td>16:30</td> </tr> <tr> <td>16:15</td> <td>16:45</td> </tr> <tr> <td>16:30</td> <td>17:00</td> </tr> <tr> <td>17:00</td> <td>17:30</td> </tr> <tr> <td>17:15</td> <td>17:45</td> </tr> <tr> <td>17:30</td> <td>18:00</td> </tr> <tr> <td>18:00</td> <td>18:30</td> </tr> <tr> <td>18:15</td> <td>18:45</td> </tr> <tr> <td>18:30</td> <td>19:00</td> </tr> <tr> <td>19:00</td> <td>19:45</td> </tr> <tr> <td>19:45</td> <td>20:30</td> </tr> <tr> <td colspan="2" style="text-align: center;"><b>NOCHE</b></td> </tr> <tr> <td>20:30</td> <td>21:15</td> </tr> <tr> <td>21:15</td> <td>22:00</td> </tr> <tr> <td>22:00</td> <td>22:45</td> </tr> <tr> <td>22:45</td> <td>23:30</td> </tr> <tr> <td>23:30</td> <td>00:00</td> </tr> <tr> <td>00:30</td> <td>01:00</td> </tr> <tr> <td>01:30</td> <td>02:00</td> </tr> </table>	Zarpe Punta Delgada (Continente)	Zarpe Bahía Azul (Isla Tierra del Fuego)	<b>MAÑANA</b>		8:30	9:15	9:15	10:00	10:00	10:45	10:45	11:30	11:30	12:15	<b>TARDE</b>		12:15	12:45	12:30	13:00	13:00	13:30	13:15	13:45	13:30	14:00	14:00	14:30	14:15	14:45	14:30	15:00	15:00	15:30	15:15	15:45	15:30	16:00	16:00	16:30	16:15	16:45	16:30	17:00	17:00	17:30	17:15	17:45	17:30	18:00	18:00	18:30	18:15	18:45	18:30	19:00	19:00	19:45	19:45	20:30	<b>NOCHE</b>		20:30	21:15	21:15	22:00	22:00	22:45	22:45	23:30	23:30	00:00	00:30	01:00	01:30	02:00
		Zarpe Punta Delgada (Continente)	Zarpe Bahía Azul (Isla Tierra del Fuego)																																																																											
		<b>MAÑANA</b>																																																																												
		8:30	9:15																																																																											
		9:15	10:00																																																																											
		10:00	10:45																																																																											
		10:45	11:30																																																																											
		11:30	12:15																																																																											
		<b>TARDE</b>																																																																												
		12:15	12:45																																																																											
		12:30	13:00																																																																											
		13:00	13:30																																																																											
		13:15	13:45																																																																											
		13:30	14:00																																																																											
		14:00	14:30																																																																											
		14:15	14:45																																																																											
		14:30	15:00																																																																											
		15:00	15:30																																																																											
		15:15	15:45																																																																											
		15:30	16:00																																																																											
		16:00	16:30																																																																											
		16:15	16:45																																																																											
		16:30	17:00																																																																											
		17:00	17:30																																																																											
		17:15	17:45																																																																											
		17:30	18:00																																																																											
18:00	18:30																																																																													
18:15	18:45																																																																													
18:30	19:00																																																																													
19:00	19:45																																																																													
19:45	20:30																																																																													
<b>NOCHE</b>																																																																														
20:30	21:15																																																																													
21:15	22:00																																																																													
22:00	22:45																																																																													
22:45	23:30																																																																													
23:30	00:00																																																																													
00:30	01:00																																																																													
01:30	02:00																																																																													
Punta Arenas – Porvenir (Terminal Tres Puentes-Terminal Bahía Chilota)	NORMAL	<b>Ferry Pathagon, Miércoles 17/07</b>																																																																												
		<table border="1" style="width: 100%;"> <tr> <th>Punta Arenas</th> <th>Porvenir</th> </tr> <tr> <td>---</td> <td>08:00</td> </tr> <tr> <td>17:00</td> <td>20:00</td> </tr> </table>	Punta Arenas	Porvenir	---	08:00	17:00	20:00																																																																						
		Punta Arenas	Porvenir																																																																											
---	08:00																																																																													
17:00	20:00																																																																													
Punta Arenas Puerto Williams	NORMAL	<b>Ferry Yaghan:</b> Zarpa el jueves 18/07 desde Terminal Tres Puentes a las 18:00, recalca en Puerto Williams el sábado 20/07 a las 01:00 horas.																																																																												

	<b>SISTEMA DE GESTIÓN DE EMERGENCIAS</b>	Código: F-PO-MAC-01R-03
	<b>DIRECCIÓN REGIONAL DE ONEMI MAGALLANES Y DE LA ANTÁRTICA CHILENA</b>	Versión: 02 Página: 8 de 8
Informe de Monitoreo Diario Regional		

Río Verde - Isla Riesco Isla Riesco - Río Verde	<b>NORMAL</b>	<p><b>Ferry Bahía Azul:</b>  <b>De lunes a viernes:</b> (Río Verde – Isla Riesco) De 08:10 a 12:00 horas y en las tardes de 13:30 a 20:00 horas.  <b>De lunes a viernes:</b> (Isla Riesco - Río Verde) De 08:00 a 11:50 horas y en las tardes de 13:20 a 19:50 horas.  <b>Sábados, domingos y festivos:</b> (Río Verde – Isla Riesco) De 09:00 a 12:00 horas y de 14:30 a las 20:00 horas.  <b>Sábados, domingos y festivos:</b> (Isla Riesco - Río Verde) de 08:50 a 11:50 horas y de 14:20 a las 19:50 horas.</p>
Pto. Natales / Pto. Montt Pto. Montt / Pto. Natales	<b>NORMAL</b>	<p><b>Ferry Trinidad I:</b> En navegación hacia Puerto Montt, recalca el miércoles 17/07 en horario por confirmar.  <b>Ferry Evangelistas:</b> En Puerto Montt. Próximo zarpe por confirmar.</p>
Tramo Norte - Sur Puerto Yungay - Caleta Tortel - Puerto Edén - Puerto Natales	<b>NORMAL</b>	<b>Crux Australis: Tramo Norte – Sur.</b>
		<p><b>Puerto Yungay:</b> Zarpa hacia Caleta Tortel el día 20/07 a las 20:00 horas, recalca a las 22:00 horas.  <b>Caleta Tortel:</b> Zarpa hacia Puerto Edén el día 20/07 a las 23:00 horas, recalca el día 21/07 a las 12:00 horas.  <b>Puerto Edén:</b> Zarpa hacia Puerto Natales el día 21/07 a las 14:00 horas.  <b>Puerto Natales:</b> Recalca el día 22/07 a las 16:00 horas.</p>
Tramo Sur - Norte Puerto. Natales.- Puerto Edén - Caleta Tortel - Puerto Yungay	<b>NORMAL</b>	<b>Crux Australis: Tramo Sur-Norte.</b>
		<p><b>Puerto Natales:</b> Zarpa hacia Puerto Edén el día 18/07 a las 05:00 horas, recalca el día 19/07 a las 07:00 horas.  <b>Puerto Edén:</b> Zarpa hacia Caleta Tortel el día 19/07 a las 09:00 horas, recalca a las 22:00 horas.  <b>Caleta Tortel:</b> Zarpa hacia Puerto Yungay el día 19/07 a las 23:00 horas.  <b>Puerto Yungay:</b> Recalca el día 20/07 a las 01:00 horas.</p>

Armada - Empresa Austral BROOM – NAVIMAG Fecha y hora de consulta 16/07/2019 18:15 horas.

#### 14. ELABORACIÓN DEL INFORME

<b>Informe elaborado por:</b>	Christofer Burgos Álvarez
<b>Validado por:</b>	Eliana Gallardo Cárcamo

Centro de Alerta Temprana. Dirección Regional de ONEMI Magallanes y de la Antártica Chilena.