	<b>SISTEMA DE GESTIÓN DE EMERGENCIAS</b>	Código: F-PO-MAC-01R-03
	<b>DIRECCIÓN REGIONAL DE ONEMI MAGALLANES Y DE LA ANTÁRTICA CHILENA</b>	Versión: 02 Página: 1 de 8
Informe de Monitoreo Diario Regional		

Fecha del Informe	Hora de envío del Informe
Punta Arenas, 17 de Febrero del 2019	19:30

### 1. RESUMEN DE ALERTAS VIGENTES

Nivel de Alerta	Evento	Cobertura	Amplitud
Verde Temprana Preventiva	Reforzamiento de Recursos para el combate de incendios forestales	Región de Magallanes y de la Antártica Chilena	Sistema Regional de Protección Civil
Verde Temprana Preventiva	Viento	Región de Magallanes y de la Antártica Chilena	Sistema Regional de Protección Civil
Verde Temprana Preventiva	Precipitaciones	Provincia de Última Esperanza	Sistema Regional de Protección Civil
Alerta Roja	Desborde	Comuna de Torres del Paine	Sistema Regional de Protección Civil

*Fuente:* Dirección Regional de ONEMI Magallanes y de la Antártica Chilena

### 2. RESUMEN DE EMERGENCIAS DE LAS ÚLTIMAS 24 HORAS

N° de Informe	Fecha y hora	Evento/Lugar	Resumen
N/A	N/A	N/A	N/A

*Fuente:* Dirección Regional de ONEMI Magallanes y de la Antártica Chilena

### 3. CONDICIONES DE TIEMPO Y NOVEDADES DE LA REGIÓN

Provincia/comuna	Condición de tiempo	Novedades
<b>Magallanes</b>	Nublado, viento débil	Sin novedades
<b>Última Esperanza</b>	Nublado con lluvia, sin viento	Sin novedades
<b>Tierra del Fuego</b>	Nubosidad parcial, viento débil	Sin novedades
<b>Antártica Chilena</b>	Nublado, sin viento	Sin novedades

*Fuente:* Direcciones Provinciales y Comunes de Protección Civil y Emergencias.


Hora de término del monitoreo 19:10 horas.

### 4. PRONOSTICO METEOROLÓGICO REGIONAL (TRES DÍAS)

#### 4.1 Avisos / Alertas / Alarmas meteorológicas


Tipo	Fecha y hora de emisión	Descripción	Cobertura
Aviso CNA A28-1/2019	14/02 15:43	Viento de Intensidad Normal a Moderado	Región de Magallanes y de la Antártica Chilena
Aviso CNA A31/2019	15/02 14:19	Precipitaciones Normal a Moderadas	Región de Magallanes y de la Antártica Chilena, principalmente costa de la Provincia de Última Esperanza

*Fuente:* Centro Meteorológico Regional Austral – Dirección Meteorológica de Chile


	<b>SISTEMA DE GESTIÓN DE EMERGENCIAS</b>	Código: F-PO-MAC-01R-03 Versión: 02 Página: 2 de 8
	<b>DIRECCIÓN REGIONAL DE ONEMI MAGALLANES Y DE LA ANTÁRTICA CHILENA</b>	
Informe de Monitoreo Diario Regional		

#### 4.2 Provincia/Comuna

<b>PUNTA ARENAS</b>	<b>MADRUGADA</b>	<b>MAÑANA</b>	<b>TARDE</b>	<b>NOCHE</b>	<b>MÍNIMA</b>	<b>MÁXIMA</b>
<b>LUNES 18</b>	Nubosidad parcial. Viento débil.	Nubosidad parcial. Viento débil.	Nubosidad parcial. Viento noroeste hasta 40 km/h.	Cubierto y lluvia débil. Viento noroeste hasta 50 km/h.	4	11
<b>MARTES 19</b>	Cubierto y lluvia débil. Viento norte hasta 60 km/h.	Nublado y chubascos débiles. Viento noroeste hasta 50 km/h.	Nublado y chubascos débiles. Viento noroeste hasta 60 km/h.	Nublado y chubascos débiles. Viento oeste hasta 60 km/h.	6	11
<b>MIÉRCOLES 20</b>	Nublado. Viento suroeste hasta 70 km/h.	Nublado y chubascos débiles. Viento suroeste hasta 80 km/h.	Nublado y chubascos débiles. Viento suroeste hasta 70 km/h.	Nublado. Viento suroeste hasta 50 km/h.	4	9
<b>PORVENIR</b>	<b>MADRUGADA</b>	<b>MAÑANA</b>	<b>TARDE</b>	<b>NOCHE</b>	<b>MÍNIMA</b>	<b>MÁXIMA</b>
<b>LUNES 18</b>	Nubosidad parcial. Viento débil.	Nubosidad parcial. Viento débil.	Nubosidad parcial. Viento noroeste hasta 40 km/h.	Cubierto y lluvia débil. Viento norte hasta 50 km/h.	2	11
<b>MARTES 19</b>	Cubierto y lluvia débil. Viento norte hasta 70 km/h.	Nublado y chubascos débiles. Viento noroeste hasta 50 km/h.	Nublado y chubascos débiles. Viento noroeste hasta 70 km/h.	Nublado y chubascos débiles. Viento noroeste hasta 70 km/h.	5	11
<b>MIÉRCOLES 20</b>	Nublado y chubascos débiles. Viento suroeste hasta 70 km/h.	Nublado y chubascos débiles. Viento suroeste hasta 80 km/h.	Nublado y chubascos débiles. Viento suroeste hasta 70 km/h.	Nublado. Viento suroeste hasta 60 km/h.	4	8
<b>PUERTO NATALES</b>	<b>MADRUGADA</b>	<b>MAÑANA</b>	<b>TARDE</b>	<b>NOCHE</b>	<b>MÍNIMA</b>	<b>MÁXIMA</b>
<b>LUNES 18</b>	Nubosidad parcial. Viento débil.	Nubosidad parcial. Viento noroeste hasta 40 km/h.	Nublado. Viento noroeste hasta 50 km/h.	Nublado. Viento norte hasta 60 km/h.	3	11
<b>MARTES 19</b>	Nublado. Viento noreste hasta 50 km/h.	Nublado y chubascos débiles. Viento noroeste hasta 50 km/h.	Nublado y chubascos débiles. Viento noroeste hasta 80 km/h.	Nublado y chubascos débiles. Viento oeste hasta 80 km/h.	5	9
<b>MIÉRCOLES 20</b>	Nublado y chubascos débiles. Viento oeste hasta 70 km/h.	Nublado y chubascos débiles. Viento suroeste hasta 70 km/h.	Nubosidad parcial y chubascos débiles. Viento suroeste hasta 60 km/h.	Nubosidad parcial. Viento suroeste hasta 50 km/h.	5	9
<b>TORRES DEL PAINE</b>	<b>MADRUGADA</b>	<b>MAÑANA</b>	<b>TARDE</b>	<b>NOCHE</b>	<b>MÍNIMA</b>	<b>MÁXIMA</b>
<b>LUNES 18</b>	Nubosidad parcial. Viento débil.	Nubosidad parcial. Viento débil.	Nubosidad parcial. Viento noroeste hasta 50 km/h.	Nublado. Viento noroeste hasta 50 km/h.	2	9
<b>MARTES 19</b>	Nublado. Viento débil.	Nublado y chubascos. Viento noroeste hasta 60 km/h.	Nublado y chubascos. Viento noroeste hasta 80 km/h.	Nublado y chubascos. Viento oeste hasta 80 km/h.	5	8
<b>MIÉRCOLES 20</b>	Nublado y chubascos. Viento oeste hasta 80 km/h.	Nublado y chubascos débiles. Viento oeste hasta 80 km/h.	Nublado y chubascos débiles. Viento oeste hasta 60 km/h.	Nublado. Viento oeste hasta 40 km/h.	3	6

	<b>SISTEMA DE GESTIÓN DE EMERGENCIAS</b>	Código: F-PO-MAC-01R-03 Versión: 02 Página: 3 de 8
	<b>DIRECCIÓN REGIONAL DE ONEMI MAGALLANES Y DE LA ANTÁRTICA CHILENA</b>	
<b>Informe de Monitoreo Diario Regional</b>		

<b>PUERTO WILLIAMS</b>	<b>MADRUGADA</b>	<b>MAÑANA</b>	<b>TARDE</b>	<b>NOCHE</b>	<b>MÍNIMA</b>	<b>MÁXIMA</b>
<b>LUNES 18</b>	Nubosidad parcial. Viento débil	Nubosidad parcial y chubascos débiles. Viento débil	Nublado y chubascos débiles. Viento débil.	Nublado y lluvia débil. Viento débil	0	9
<b>MARTES 19</b>	Nublado y lluvia débil. Viento norte hasta 60 km/h.	Nublado y chubascos débiles. Viento norte hasta 60 km/h.	Nublado y chubascos débiles. Viento débil.	Nublado y chubascos débiles. Viento débil.	2	10
<b>MIÉRCOLES 20</b>	Cubierto y lluvia. Viento débil.	Nublado y chubascos. Viento suroeste hasta 40 km/h.	Nublado y chubascos débiles. Viento suroeste hasta 50 km/h.	Nublado y chubascos débiles. Viento suroeste hasta 50 km/h.	1	5
<b>VILLA TEHUELCHES</b>	<b>MADRUGADA</b>	<b>MAÑANA</b>	<b>TARDE</b>	<b>NOCHE</b>	<b>MÍNIMA</b>	<b>MÁXIMA</b>
<b>LUNES 18</b>	Nubosidad parcial. Viento débil	Nubosidad parcial. Viento oeste hasta 40 km/h.	Nubosidad parcial y chubascos débiles. Viento noroeste hasta 60 km/h.	Cubierto y lluvia débil. Viento noroeste hasta 70 km/h.	1	12
<b>MARTES 19</b>	Cubierto y lluvia débil. Viento norte hasta 50 km/h.	Nublado y chubascos débiles. Viento noroeste hasta 60 km/h.	Nublado y chubascos débiles. Viento noroeste hasta 80 km/h.	Nublado y chubascos débiles. Viento oeste hasta 80 km/h.	5	11
<b>MIÉRCOLES 20</b>	Nublado y chubascos débiles. Viento oeste hasta 80 km/h.	Nublado y chubascos débiles. Viento suroeste hasta 80 km/h.	Nublado y chubascos débiles. Viento suroeste hasta 60 km/h.	Nublado y chubascos débiles. Viento suroeste hasta 50 km/h.	3	9
<b>CERRO SOMBRERO</b>	<b>MADRUGADA</b>	<b>MAÑANA</b>	<b>TARDE</b>	<b>NOCHE</b>	<b>MÍNIMA</b>	<b>MÁXIMA</b>
<b>LUNES 18</b>	Nubosidad parcial. Viento débil	Nubosidad parcial. Viento débil.	Nubosidad parcial. Viento oeste hasta 40 km/h.	Nublado y chubascos débiles. Viento noroeste hasta 40 km/h.	3	12
<b>MARTES 19</b>	Cubierto y lluvia débil. Viento norte hasta 50 km/h.	Nublado y chubascos débiles. Viento noroeste hasta 50 km/h.	Nublado y chubascos débiles. Viento noroeste hasta 80 km/h.	Nublado y chubascos débiles. Viento noroeste hasta 80 km/h.	6	12
<b>MIÉRCOLES 20</b>	Nublado y chubascos débiles. Viento oeste hasta 80 km/h.	Nublado y chubascos débiles. Viento suroeste hasta 80 km/h.	Nublado y chubascos débiles. Viento suroeste hasta 80 km/h.	Nubosidad parcial. Viento suroeste hasta 60 km/h.	5	10
<b>VILLA PUNTA DELGADA</b>	<b>MADRUGADA</b>	<b>MAÑANA</b>	<b>TARDE</b>	<b>NOCHE</b>	<b>MÍNIMA</b>	<b>MÁXIMA</b>
<b>LUNES 18</b>	Nublado. Viento débil	Nubosidad parcial. Viento suroeste hasta 40 km/h.	Nublado y chubascos débiles. Viento oeste hasta 50 km/h.	Nublado y chubascos débiles. Viento norte hasta 50 km/h.	3	12
<b>MARTES 19</b>	Cubierto y lluvia débil. Viento norte hasta 60 km/h.	Nublado y chubascos débiles. Viento noroeste hasta 60 km/h.	Nublado y chubascos débiles. Viento noroeste hasta 80 km/h.	Nubosidad parcial y chubascos débiles. Viento oeste hasta 80 km/h.	7	12
<b>MIÉRCOLES 20</b>	Nublado y chubascos débiles. Viento oeste hasta 80 km/h.	Nublado y chubascos débiles. Viento suroeste hasta 80 km/h.	Nublado. Viento suroeste hasta 80 km/h.	Nublado. Viento suroeste hasta 70 km/h.	4	9

	<b>SISTEMA DE GESTIÓN DE EMERGENCIAS</b>	Código: F-PO-MAC-01R-03 Versión: 02 Página: 4 de 8
	<b>DIRECCIÓN REGIONAL DE ONEMI MAGALLANES Y DE LA ANTÁRTICA CHILENA</b>	
Informe de Monitoreo Diario Regional		

PAMPA GUANACO	MADRUGADA	MAÑANA	TARDE	NOCHE	MÍNIMA	MÁXIMA
LUNES 18	Nubosidad parcial. Viento débil	Nubosidad parcial. Viento débil	Nubosidad parcial. Viento oeste hasta 40 km/h.	Nublado y chubascos débiles. Viento débil	0	10
MARTES 19	Cubierto y lluvia débil. Viento norte hasta 60 km/h.	Nublado y chubascos. Viento norte hasta 40 km/h.	Nublado y chubascos débiles. Viento noroeste hasta 50 km/h.	Nublado y chubascos débiles. Viento suroeste hasta 40 km/h.	2	10
MIÉRCOLES 20	Nublado y chubascos débiles. Viento suroeste hasta 50 km/h.	Nublado y chubascos débiles. Viento suroeste hasta 50 km/h.	Nublado y chubascos débiles. Viento suroeste hasta 50 km/h.	Nubosidad parcial. Viento suroeste hasta 40 km/h.	2	11

Fuente: Centro Meteorológico Regional Austral Fecha y hora de consulta: 17/02 17:55

#### 4.3 Base Antártica Eduardo Frei Montalva

Día	Madrugada	Mañana	Tarde	Noche	Mínima	Máxima
Lunes 18	Cubierto SE, 15-20 kt	Cubierto variando a nublado SE, 15-20 kt	Nublado y variando a cubierto SE, 10-15 kt	Cubierto y chubascos de nieve débiles S, 10-15 kt	-2	0
Martes 19	Nublado SW, 10-15 kt	Nubosidad parcial SW, 10-15 kt	Nubosidad parcial N, 05-10 kt	Nubosidad parcial E, 10-15 kt	-1	0
Miércoles 20	Nubosidad parcial SE, 15-20 kt	Nubosidad parcial SE, 15-20 kt	Nublado SE, 15-20 kt	Nublado y chubascos de nieve débiles E, 10-15 kt	-2	-1

Fuente: Dirección Meteorológica de Chile Fecha y hora de consulta: 17/02 16:04 horas.

#### 5. INFORMACIÓN PLUVIOMÉTRICA AÑO NORMAL A LA FECHA: 57.9 mm

Comuna	Últimas 12 horas	Total a la Fecha	Déficit/Superávit	Fuente
Punta Arenas	Sin precipitaciones	19,0 mm	Déficit 67,2 %	CMRA

Fuente: Dirección Meteorológica de Chile. Fecha y hora de consulta: 17/02 17:55 horas.

#### 6. ÍNDICE DE RADIACIÓN ULTRAVIOLETA

REGISTRADO HOY	PREVISTO PARA MAÑANA
5 MODERADO	3 - 5 MODERADO

Fuente: Centro Meteorológico Regional Austral. Fecha y hora de consulta: 17/02 17:55 horas.


#### 7. MONITOREO CAUDALES DE RÍOS

Estación	Fecha y hora	Altura (m)   Caudal (m <sup>3</sup> /seg)	Nivel de Peligro
Río Las Minas	17/02 18:00	0.190 / 0.206	BAJO
Río Paine	17/02 18:00	2.318 / 430.125	MEDIO

Fuente: Dirección General de Aguas – Página Monitoreo Satelital

#### 8. ANÁLISIS TÉCNICO DE RIESGOS

Provincia/Comuna	Condición de amenaza	Recomendaciones
Región de Magallanes y de la Antártica Chilena	VIENTO DÉBIL A NORMAL	El SRPC deberán mantener las coordinaciones necesarias para la efectividad de los mecanismos de alerta y gestiones de prevención, a fin de evitar situaciones de riesgo para la población, ya que se podría generar afectación por desprendimientos o daños en techumbres, alteración de conectividad, interrupción de suministro eléctrico y telefónico por caídas de árboles o parte de sus ramas en tendido eléctrico, tanto en sectores rurales como urbanos.

	<b>SISTEMA DE GESTIÓN DE EMERGENCIAS</b>	Código: F-PO-MAC-01R-03 Versión: 02
	<b>DIRECCIÓN REGIONAL DE ONEMI MAGALLANES Y DE LA ANTÁRTICA CHILENA</b>	Página: 5 de 8
Informe de Monitoreo Diario Regional		

Región de Magallanes y de la Antártica Chilena	PRONÓSTICO TEMPERATURAS MAXIMAS ENTRE 5° y 12° C.	El SRPC deberá mantener vigilancia sobre áreas forestales vulnerables, para impedir, detectar y combatir oportunamente la ocurrencia de focos de incendios forestales, orientando a la población de zonas adyacentes a pastizales, matorrales y bosques, para evitar prácticas inapropiadas en el uso y manejo del fuego.
Región de Magallanes y de la Antártica Chilena	RADIACIÓN ULTRA VIOLETA 3 – 5 MODERADO	El SRPC recomienda a la población mantener los resguardos y protección necesarios por trabajos o actividades que se realicen a la intemperie, ante los riesgos derivados de la exposición a la luz solar, utilizando bloqueador solar, anteojos con filtro UV, gorros con visera. A su vez, informarse de las recomendaciones entregadas por las autoridades competentes en el área.
Región de Magallanes y de la Antártica Chilena	CHUBASCOS	El SRPC debe tener especial resguardo, por acumulación de agua en sectores bajos, posibles aumentos de caudal de los cursos de agua con potencial desborde, por lo que se deberá monitorear estado de ríos. Además, se deberá mantener monitoreo de los cursos de agua que se pudieran activar o generar arrastre de sedimento con las precipitaciones

#### 9. ESTADO DE CARRETERAS


Carreteras	Estado	Condición
<b>CH-257 Cruce Onaissin</b>	Precaución por trabajos en la ruta y máxima precaución con animales silvestres en la ruta. Desde Cruce Onaisin hasta Cruces a las Flores, se encuentra pavimentado.	<b>ABIERTA, CON PRECAUCIÓN</b>
<b>Y-905 Williams-Navarino- Varios sectores</b>	Cierre total de calzada, entre los kilómetros 30.320 al kilómetro 40.820, hasta el 31/03/2019, para realizar trabajos de tronaduras. Comuna de Cabo de Hornos.	<b>CIERRE TOTAL</b>
<b>LAS VÍAS DE TRÁNSITO ESTARÁN DEBIDAMENTE SEÑALIZADAS, SEGÚN LA NORMATIVA VIGENTE</b>		

Fuente: Fecha y hora de consulta: Carabineros de Chile/Constructora Vilicic 23/12 08:00 horas.

#### 10. ESTADO DE PUERTOS

Puerto	Estado del Puerto	Condición
Edén	Abierto	Normal
Puerto Natales	Abierto	Normal
Punta Delgada	Cerrado para naves menores FUERA de la bahía	Tiempo Variable
Punta Arenas	Abierto	Normal
Tierra del Fuego	Abierto	Normal
Puerto Williams	Abierto	Normal


Fuente: Gobernación Marítima. Fecha y hora de consulta: 17/02 18:30 horas.

	<b>SISTEMA DE GESTIÓN DE EMERGENCIAS</b>	Código: F-PO-MAC-01R-03 Versión: 02
	<b>DIRECCIÓN REGIONAL DE ONEMI MAGALLANES Y DE LA ANTÁRTICA CHILENA</b>	Página: 6 de 8
Informe de Monitoreo Diario Regional		

### 11. ESTADO DE AEROPUERTOS

Aeropuerto	Estado del Aeropuerto	Condición
<b>Punta Arenas</b> Aeropuerto Presidente Carlos Ibáñez del Campo.	<b>Operativo</b>	Pistas operativas. Pista disponible 1.815 metros.
<b>Puerto Natales</b> Aeródromo Teniente Julio Gallardo	<b>Operativo</b>	Horario desde el 12 de noviembre hasta el 31 de enero de 2019: Lunes-Domingo de 08:30 a 20:30 horas. Otras horas a requerimiento.
<b>Porvenir</b> Aeródromo Capitán Fuentes Martínez	<b>Operativo</b>	Horario de servicio: Lunes a Viernes de 08:00 a 17:30 horas. Sábado de 08:00 a 14:00 horas. Otros horarios, Domingo y festivos a requerimiento.
<b>Puerto Williams</b> Aeródromo Guardiamarina Zañartu	<b>Operativo</b>	Horario de servicio: Lunes a Jueves de 08:30 a 17:30 horas. Viernes de 08:30 a 16:30 horas. Sábado de 08:30 a 13:00 horas. Otros horarios, Domingo y festivos a requerimiento.
<b>Antártica</b> Aeródromo Teniente Rodolfo Marsh Martin	<b>Operativo</b>	Horario de servicio: Lunes a jueves de 09:00 a 18:00 horas. Viernes 09:00 a 17:00 horas. Otros horarios, Sábado, Domingo y festivos a requerimiento.
<b>Timaukel</b> Aeródromo Pampa Guanaco	<b>Operativo</b>	Pista Habilitada (Sin personal DGAC)
<b>VUELOS REGIONALES</b>		
<b>Punta Arenas/Porvenir</b> <b>Porvenir/Punta Arenas</b>	<b>Operativo</b>	Vuelos Regionales Aerolínea DAP: <b>Salidas de lunes a viernes:</b> Punta Arenas – Porvenir: 08:15 horas, 12:30 horas y 17:00 horas Porvenir – Punta Arenas: 08:35 horas, 12:50 horas y 17:20 horas. <b>Salidas los días sábado:</b> Punta Arenas – Porvenir: 08:15 horas y 12:30 horas. Porvenir – Punta Arenas: 08:35 horas y 12:50 horas.
<b>Punta Arenas/Puerto Williams</b> <b>Puerto Williams/Punta Arenas</b>	<b>Operativo</b>	Vuelos Regionales Aerolínea DAP: Salidas de lunes a sábado: Punta Arenas – Puerto Williams: 10:00 horas. Puerto Williams – Punta Arenas: 11:30 horas.
<b>Punta Arenas/Pampa Guanaco</b> <b>Pampa Guanaco/Punta Arenas</b>	<b>Operativo</b>	Vuelos Regionales Aerolínea DAP: Desde el 05/10 2018 al 28/04/2019 Pta. Arenas-Pampa Guanaco-Punta Arenas. <b>Salidas:</b> Desde Punta Arenas. Viernes y domingo a las 18:00 horas <b>Salidas:</b> Desde Pampa Guanaco. Viernes y domingo a las 19:00 horas.

Fuente: DGAC/DAP Fecha y hora de consulta: 13/12 15:44 horas.

	<b>SISTEMA DE GESTIÓN DE EMERGENCIAS</b>	Código: F-PO-MAC-01R-03 Versión: 02 Página: 7 de 8
	<b>DIRECCIÓN REGIONAL DE ONEMI MAGALLANES Y DE LA ANTÁRTICA CHILENA</b>	
Informe de Monitoreo Diario Regional		


## 12. ESTADO DE PASOS FRONTERIZOS

Nombre Paso	Condición	Observaciones
Complejo Integración Austral	Normal	Horario de Atención: 24 Hrs.
Complejo Río Don Guillermo	Normal	Horario de Atención: 08:00 a 22:00 Hrs.
Complejo Dorotea	Normal	Horario de Atención: 08:00 a 00:00 Hrs.
Complejo Casas Viejas	Normal	Horario de Atención: 08:00 a 22:00 Hrs.
Complejo San Sebastián	Normal	Horario de Atención: 24:00 Hrs.
Complejo Río Bellavista	Normal	Horario de Atención: 08:00 a 22:00 Hrs.
Aduana Bahía Azul	Normal	Horario de atención: 08:00 a 21:00 Hrs (Solo Visado de facturas Ley Navarino y Pasavantes).

Fuente: Gobernaciones Provinciales-Carabineros. Fecha y hora de consulta: 18/01 18:45 Horas.

## 13. ESTADO DE FERRY'S

Servicio Cruce	Condición	Observaciones	
<b>Primera Angostura</b>	<b>Normal</b>	<b>HORARIO DE VERANO 2019</b> (Los horarios pueden variar por razones de fuerza mayor y operacional.)	
		<b>PUNTA DELGADA</b>	<b>BAHÍA AZUL</b>
		08:30	09:15
		10:00	10:40
		11:30	12:15
		12:35	13:20
		13:00	13:45
		14:10	14:55
		14:30	15:15
		15:35	16:20
		16:00	16:45
		17:05	17:50
		17:30	18:15
		18:35	19:20
		19:00	20:00
		20:20	21:05
		20:45	21:30
21:50	22:35		
22:15	23:00		
23:20	00:05		
00:50	01:35		
02:20	03:05		
<b>Punta Arenas – Porvenir (Tres Puentes-Bahía Chilota)</b>	<b>Normal</b>	<b>Ferry Pathagon</b> Lunes 18/02 no realiza cruce. <b>Próximo cruce martes 17/02:</b>	
		<b>Terminal Tres Puentes</b>	<b>Terminal Bahía Chilota</b>
		09:00 16:00	12:30 19:30
<b>Punta Arenas Puerto Williams</b>	<b>Normal</b>	<b>Ferry Yaghan:</b> En navegación hacia Punta Arenas, se espera su recalada hoy domingo 17/02 a las 23:00 horas.	

	<b>SISTEMA DE GESTIÓN DE EMERGENCIAS</b>	Código: F-PO-MAC-01R-03
	<b>DIRECCIÓN REGIONAL DE ONEMI MAGALLANES Y DE LA ANTÁRTICA CHILENA</b>	Versión: 02 Página: 8 de 8
Informe de Monitoreo Diario Regional		

<b>Río Verde - Isla Riesco Isla Riesco - Río Verde</b>	<b>Normal</b>	<b>Ferry Bahía Azul:</b> <b>De lunes a viernes:</b> (Río Verde – Isla Riesco) De 08:10 a 12:00 horas y en las tardes de 13:30 a 20:00 horas. <b>De lunes a viernes:</b> (Isla Riesco - Río Verde) De 08:00 a 11:50 horas y en las tardes de 13:20 a 19:50 horas. <b>Sábados, domingos y festivos:</b> (Río Verde – Isla Riesco) De 09:00 a 12:00 horas y de 14:30 a las 20:00 horas. <b>Sábados, domingos y festivos:</b> (Isla Riesco - Río Verde) De 08:50 a 11:50 horas y de 14:20 a las 19:50 horas.
<b>Pto. Natales / Pto. Montt Pto. Montt / Pto. Natales</b>	<b>Normal</b>	<b>Ferry Trinidad I:</b> Zarpó hacia Puerto Montt ayer sábado 16/02 a las 20:00 horas, se espera su recalada el martes 19/02 en horario a confirmar. <b>Ferry Evangelistas:</b> En navegación hacia Puerto Natales, se espera su recalada mañana lunes 18/02 horario a confirmar.
<b>Tramo Norte - Sur Puerto Yungay - Caleta Tortel - Puerto Edén - Pto. Natales.</b>	<b>Normal</b>	<b>Crux Australis: Tramo Norte – Sur.</b>
		<b>Puerto Yungay:</b> Zarpa el día 23/02 a las 20:00 horas, recalando el Tortel a las 22:00. <b>Caleta Tortel:</b> Zarpa el día 23/02 a las 23:00 horas, recalando el día 24/02 a las 12:00 <b>Puerto Edén:</b> Zarpa el día 24/02 a las 14:00 horas hacia Puerto Natales <b>Puerto Natales:</b> Recala el día 25/02 a las 16:00
<b>Tramo Sur - Norte Pto. Natales.- Puerto Edén - Caleta Tortel - Puerto Yungay</b>	<b>Normal</b>	<b>Crux Australis: Tramo Sur-Norte.</b>
		<b>Puerto Natales:</b> Zarpa hacia Puerto Edén el día jueves 21/02 a las 05:00 horas, recalca el día viernes 22/02 a las 07:00 horas <b>Puerto Edén:</b> Zarpa hacia Caleta Tortel el día viernes 22/02 a las 09:00 horas, recalando a las 22:00 horas. <b>Caleta Tortel:</b> Zarpa hacia Puerto Yungay el día viernes 22/02 a las 23:00 horas. <b>Puerto Yungay:</b> Recala el día sábado 23/02 a las 01:00 horas.

Capitanía de Puerto, Puerto Natales - Empresa Austral BROOM – NAVIMAG

Fecha y hora de consulta 17/02/2019 17:00 horas.

#### 14. ELABORACIÓN DEL INFORME

<b>Informe elaborado por:</b>	Hernán Sanhueza Troncoso
<b>Validado por:</b>	Miguel Sánchez Ovando

Centro de Alerta Temprana. Dirección Regional de ONEMI Magallanes y de la Antártica Chilena.