	SISTEMA DE GESTIÓN DE EMERGENCIAS	Código: F-PO-MAC-01R-03 Versión: 02 Página: 1 de 8
	DIRECCIÓN REGIONAL DE ONEMI MAGALLANES Y DE LA ANTÁRTICA CHILENA	
Informe de Monitoreo Diario Regional		

Fecha del Informe	Hora de envío del Informe
Punta Arenas, 18 de Febrero del 2019	19:30

1. RESUMEN DE ALERTAS VIGENTES

Nivel de Alerta	Evento	Cobertura	Amplitud
Alerta Roja	Desborde	Comuna de Torres del Paine	Sistema Regional de Protección Civil
Verde Temprana Preventiva	Reforzamiento de Recursos para el combate de incendios forestales	Región de Magallanes y de la Antártica Chilena	Sistema Regional de Protección Civil
Verde Temprana Preventiva	Evento Meteorológico	Región de Magallanes y de la Antártica Chilena	Sistema Regional de Protección Civil

Fuente: Dirección Regional de ONEMI Magallanes y de la Antártica Chilena

2. RESUMEN DE EMERGENCIAS DE LAS ÚLTIMAS 24 HORAS

N° de Informe	Fecha y hora	Evento/Lugar	Resumen
N/A	N/A	N/A	N/A

Fuente: Dirección Regional de ONEMI Magallanes y de la Antártica Chilena

3. CONDICIONES DE TIEMPO Y NOVEDADES DE LA REGIÓN

Provincia/comuna	Condición de tiempo	Novedades
Magallanes	Nublado, viento débil	Sin novedades
Última Esperanza	Nublado, sin viento	Alerta Roja
Tierra del Fuego	Nublado, viento débil	Sin novedades
Antártica Chilena	Nublado, viento débil	Sin novedades

Fuente: Direcciones Provinciales y Comunales de Protección Civil y Emergencias.


Hora de término del monitoreo 19:40 horas.

4. PRONOSTICO METEOROLÓGICO REGIONAL (TRES DÍAS)

4.1 Avisos / Alertas / Alarmas meteorológicas


Tipo	Fecha y hora de emisión	Descripción	Cobertura
Alerta CNA AA21/2019	18-02/16:20	Viento con rachas de intensidad moderada a fuerte	Región de Magallanes y de la Antártica Chilena
Aviso CNA A32/2019	18-02/16:05	Precipitaciones normales a moderadas	Región de Magallanes y de la Antártica Chilena

Fuente: Centro Meteorológico Regional Austral – Dirección Meteorológica de Chile


	SISTEMA DE GESTIÓN DE EMERGENCIAS	Código: F-PO-MAC-01R-03 Versión: 02 Página: 2 de 8
	DIRECCIÓN REGIONAL DE ONEMI MAGALLANES Y DE LA ANTÁRTICA CHILENA	
Informe de Monitoreo Diario Regional		

4.2 Provincia/Comuna

PUNTA ARENAS	MADRUGADA	MAÑANA	TARDE	NOCHE	MÍNIMA	MÁXIMA
MARTES 19	Nublado y chubascos débiles. Viento norte hasta 60 km/h.	Nublado y chubascos débiles. Viento norte hasta 50 km/h.	Nublado y chubascos débiles. Viento noroeste hasta 60 km/h.	Nublado y chubascos débiles. Viento oeste hasta 60 km/h.	5	11
MIÉRCOLES 20	Nublado y chubascos débiles. Viento oeste hasta 70 km/h.	Nublado y chubascos débiles. Viento oeste hasta 70 km/h.	Nublado y chubascos débiles. Viento suroeste hasta 70 km/h.	Nublado. Viento suroeste hasta 50 km/h.	5	9
JUEVES 21	Nubosidad parcial. Viento suroeste hasta 50 km/h.	Nubosidad parcial. Viento débil.	Nubosidad parcial. Viento débil.	Nubosidad parcial. Viento oeste hasta 40 km/h.	3	9
PORVENIR	MADRUGADA	MAÑANA	TARDE	NOCHE	MÍNIMA	MÁXIMA
MARTES 19	Nublado y chubascos débiles. Viento norte hasta 70 km/h.	Nublado y chubascos débiles. Viento norte hasta 60 km/h.	Nublado y chubascos débiles. Viento noroeste hasta 80 km/h.	Nublado y chubascos débiles. Viento noroeste hasta 60 km/h.	5	11
MIÉRCOLES 20	Nublado y chubascos débiles. Viento oeste hasta 60 km/h.	Nublado y chubascos débiles. Viento suroeste hasta 80 km/h.	Nublado y chubascos débiles. Viento suroeste hasta 70 km/h.	Nublado. Viento suroeste hasta 60 km/h.	5	9
JUEVES 21	Nublado. Viento suroeste hasta 50 km/h.	Nubosidad parcial. Viento suroeste hasta 40 km/h.	Nubosidad parcial. Viento débil.	Nublado y chubascos débiles. Viento suroeste hasta 40 km/h.	2	9
PUERTO NATALES	MADRUGADA	MAÑANA	TARDE	NOCHE	MÍNIMA	MÁXIMA
MARTES 19	Nublado. Viento noreste hasta 50 km/h.	Nublado y chubascos débiles. Viento noroeste hasta 70 km/h.	Nublado y chubascos débiles. Viento noroeste hasta 95 km/h.	Nublado y chubascos. Viento oeste hasta 80 km/h.	5	10
MIÉRCOLES 20	Nublado y chubascos. Viento oeste hasta 70 km/h.	Nublado y chubascos débiles. Viento oeste hasta 70 km/h.	Nublado y chubascos débiles. Viento suroeste hasta 60 km/h.	Nubosidad parcial. Viento suroeste hasta 50 km/h.	5	9
JUEVES 21	Nubosidad parcial. Viento débil.	Nubosidad parcial y chubascos débiles. Viento débil.	Nublado y chubascos débiles. Viento oeste hasta 40 km/h.	Nublado y chubascos débiles. Viento débil.	2	9
TORRES DEL PAINE	MADRUGADA	MAÑANA	TARDE	NOCHE	MÍNIMA	MÁXIMA
MARTES 19	Nublado. Viento noroeste hasta 70 km/h.	Nublado y chubascos débiles. Viento noroeste hasta 70 km/h.	Nublado y chubascos. Viento noroeste hasta 100 km/h.	Nublado y chubascos. Viento oeste hasta 90 km/h.	5	8
MIÉRCOLES 20	Nublado y chubascos. Viento oeste hasta 80 km/h.	Nublado y chubascos. Viento oeste hasta 80 km/h.	Nublado y chubascos débiles. Viento oeste hasta 70 km/h.	Nublado. Viento oeste hasta 50 km/h.	3	7
JUEVES 21	Nubosidad parcial. Viento débil.	Nubosidad parcial y chubascos débiles. Viento débil.	Nublado y chubascos débiles. Viento oeste hasta 60 km/h.	Nublado y chubascos débiles. Viento oeste hasta 50 km/h.	1	5

	SISTEMA DE GESTIÓN DE EMERGENCIAS	Código: F-PO-MAC-01R-03 Versión: 02 Página: 3 de 8
	DIRECCIÓN REGIONAL DE ONEMI MAGALLANES Y DE LA ANTÁRTICA CHILENA	
Informe de Monitoreo Diario Regional		

PUERTO WILLIAMS	MADRUGADA	MAÑANA	TARDE	NOCHE	MÍNIMA	MÁXIMA
MARTES 19	Nublado y chubascos débiles. Viento norte hasta 60 km/h.	Nublado y chubascos débiles. Viento norte hasta 50 km/h.	Nublado y chubascos débiles. Viento débil.	Nublado y chubascos débiles. Viento débil.	2	10
MIÉRCOLES 20	Nublado y chubascos débiles. Viento débil	Nublado y chubascos débiles. Viento sur hasta 40 km/h.	Nublado y chubascos débiles. Viento sur hasta 50 km/h.	Nublado y chubascos. Viento sur hasta 50 km/h.	1	6
JUEVES 21	Nublado y chubascos de aguanieve débiles. Viento sur hasta 50 km/h.	Nublado y chubascos de aguanieve débiles. Viento débil.	Nublado y chubascos de aguanieve débiles. Viento débil.	Nublado y chubascos de aguanieve débiles. Viento débil.	-1	4
VILLA TEHUELCHES	MADRUGADA	MAÑANA	TARDE	NOCHE	MÍNIMA	MÁXIMA
MARTES 19	Nublado y chubascos débiles. Viento norte hasta 60 km/h.	Nublado y chubascos débiles. Viento noroeste hasta 60 km/h.	Nubosidad parcial y chubascos débiles. Viento noroeste hasta 90 km/h.	Nublado y chubascos débiles. Viento oeste hasta 80 km/h.	5	11
MIÉRCOLES 20	Nubosidad parcial y chubascos débiles. Viento oeste hasta 70 km/h.	Nublado y chubascos débiles. Viento oeste hasta 70 km/h.	Nublado y chubascos débiles. Viento suroeste hasta 70 km/h.	Nublado y chubascos débiles. Viento suroeste hasta 50 km/h.	3	9
JUEVES 21	Nubosidad parcial. Viento débil	Nubosidad parcial. Viento suroeste hasta 40 km/h.	Nublado y chubascos débiles. Viento suroeste hasta 60 km/h.	Nubosidad parcial y chubascos débiles. Viento oeste hasta 40 km/h.	0	8
CERRO SOMBRERO	MADRUGADA	MAÑANA	TARDE	NOCHE	MÍNIMA	MÁXIMA
MARTES 19	Nublado y chubascos débiles. Viento norte hasta 60 km/h.	Nublado y chubascos débiles. Viento noroeste hasta 50 km/h.	Nublado y chubascos débiles. Viento noroeste hasta 80 km/h.	Nublado y chubascos débiles. Viento noroeste hasta 80 km/h.	6	12
MIÉRCOLES 20	Nublado y chubascos débiles. Viento oeste hasta 70 km/h.	Nubosidad parcial y chubascos débiles. Viento oeste hasta 80 km/h.	Nublado y chubascos débiles. Viento suroeste hasta 80 km/h.	Nublado. Viento suroeste hasta 70 km/h.	5	11
JUEVES 21	Nublado. Viento suroeste hasta 60 km/h.	Nubosidad parcial. Viento suroeste hasta 50 km/h.	Nubosidad parcial. Viento oeste hasta 40 km/h.	Nubosidad parcial y chubascos débiles. Viento oeste hasta 40 km/h.	2	10
VILLA PUNTA DELGADA	MADRUGADA	MAÑANA	TARDE	NOCHE	MÍNIMA	MÁXIMA
MARTES 19	Nublado y chubascos débiles. Viento norte hasta 50 km/h.	Nublado y chubascos débiles. Viento norte hasta 60 km/h.	Nubosidad parcial y chubascos débiles. Viento noroeste hasta 100 km/h.	Nubosidad parcial y chubascos débiles. Viento oeste hasta 90 km/h.	7	13
MIÉRCOLES 20	Nubosidad parcial y chubascos débiles. Viento oeste hasta 80 km/h.	Nubosidad parcial. Viento oeste hasta 80 km/h.	Nublado. Viento suroeste hasta 80 km/h.	Nublado. Viento suroeste hasta 70 km/h.	4	11
JUEVES 21	Nublado. Viento suroeste hasta 70 km/h.	Nubosidad parcial. Viento suroeste hasta 60 km/h.	Nubosidad parcial. Viento suroeste hasta 50 km/h.	Nublado y chubascos débiles. Viento suroeste hasta 40 km/h.	3	10

	SISTEMA DE GESTIÓN DE EMERGENCIAS	Código: F-PO-MAC-01R-03 Versión: 02 Página: 4 de 8
	DIRECCIÓN REGIONAL DE ONEMI MAGALLANES Y DE LA ANTÁRTICA CHILENA	
Informe de Monitoreo Diario Regional		

PAMPA GUANACO	MADRUGADA	MAÑANA	TARDE	NOCHE	MÍNIMA	MÁXIMA
MARTES 19	Nublado y chubascos débiles. Viento norte hasta 60 km/h.	Cubierto y lluvia. Viento norte hasta 50 km/h.	Nublado y chubascos débiles. Viento noroeste hasta 50 km/h.	Nublado y chubascos débiles. Viento noroeste hasta 50 km/h.	3	11
MIÉRCOLES 20	Nublado y chubascos débiles. Viento noroeste hasta 50 km/h.	Nublado y chubascos débiles. Viento oeste hasta 60 km/h.	Nubosidad parcial y chubascos débiles. Viento suroeste hasta 50 km/h.	Nubosidad parcial. Viento suroeste hasta 40 km/h.	2	13
JUEVES 21	Nublado. Viento suroeste hasta 40 km/h.	Nublado. Viento suroeste hasta 40 km/h.	Nubosidad parcial. Viento débil.	Nubosidad parcial. Viento débil.	2	10

Fuente: Centro Meteorológico Regional Austral Fecha y hora de consulta: 18/02 19:30

4.3 Base Antártica Eduardo Frei Montalva

Día	Madrugada	Mañana	Tarde	Noche	Mínima	Máxima
Martes 19	Nublado y chubascos de nieve débiles SW, 15-20 kt	Nubosidad parcial SW, 10-15 kt	Nubosidad parcial NE, 05-10 kt	Nubosidad parcial E, 15-20 kt	-2	0
Miércoles 20	Nubosidad parcial SE, 15-20 kt	Nubosidad parcial SE, 15-20 kt	Nublado SE, 15-20 kt	Nublado y chubascos de nieve débiles E, 10-15 kt	-2	-1
Jueves 21	Nublado y chubascos de nieve débiles E, 10-15 kt	Cubierto y chubascos de nieve débiles NE, 10-15 kt	Nublado y chubascos de nieve débiles SE, 10-15 kt	Nublado y chubascos de nieve débiles SE, 10-15 kt	-3	-1

Fuente: Dirección Meteorológica de Chile Fecha y hora de consulta: 18/02 19:30 horas.

5. INFORMACIÓN PLUVIOMÉTRICA AÑO NORMAL A LA FECHA: 59.0 mm

Comuna	Últimas 12 horas	Total a la Fecha	Déficit/Superávit	Fuente
Punta Arenas	Sin precipitaciones	19,2 mm	Déficit 67,6 %	CMRA

Fuente: Dirección Meteorológica de Chile. Fecha y hora de consulta: 18/02 19:30 horas.

6. ÍNDICE DE RADIACIÓN ULTRAVIOLETA

REGISTRADO HOY	PREVISTO PARA MAÑANA
6 ALTO	3 - 5 MODERADO

Fuente: Centro Meteorológico Regional Austral. Fecha y hora de consulta: 18/02 19:30 horas.


7. MONITOREO CAUDALES DE RÍOS

Estación	Fecha y hora	Altura (m) Caudal (m ³ /seg)	Nivel de Peligro
Río Las Minas	18/02 18:00	0.190 / 0.206	BAJO
Río Paine	18/02 18:00	2.448/ 501.920	ALTO

Fuente: Dirección General de Aguas – Página Monitoreo Satelital

8. ANÁLISIS TÉCNICO DE RIESGOS

Provincia/Comuna	Condición de amenaza	Recomendaciones
Región de Magallanes y de la Antártica Chilena	VIENTO DÉBIL A FUERTE	El SRPC deberán mantener las coordinaciones necesarias para la efectividad de los mecanismos de alerta y gestiones de prevención, a fin de evitar situaciones de riesgo para la población, ya que se podría generar afectación por desprendimientos o daños en techumbres, alteración de conectividad,

	SISTEMA DE GESTIÓN DE EMERGENCIAS	Código: F-PO-MAC-01R-03
	DIRECCIÓN REGIONAL DE ONEMI MAGALLANES Y DE LA ANTÁRTICA CHILENA	Versión: 02 Página: 5 de 8
Informe de Monitoreo Diario Regional		

		interrupción de suministro eléctrico y telefónico por caídas de árboles o parte de sus ramas en tendido eléctrico, tanto en sectores rurales como urbanos.
Región de Magallanes y de la Antártica Chilena	PRONÓSTICO TEMPERATURAS MAXIMAS ENTRE 4° y 13° C.	El SRPC deberá mantener vigilancia sobre áreas forestales vulnerables, para impedir, detectar y combatir oportunamente la ocurrencia de focos de incendios forestales, orientando a la población de zonas adyacentes a pastizales, matorrales y bosques, para evitar prácticas inapropiadas en el uso y manejo del fuego.
Región de Magallanes y de la Antártica Chilena	RADIACIÓN ULTRA VIOLETA 3 – 5 MODERADO	El SRPC recomienda a la población mantener los resguardos y protección necesarios por trabajos o actividades que se realicen a la intemperie, ante los riesgos derivados de la exposición a la luz solar, utilizando bloqueador solar, anteojos con filtro UV, gorros con visera. A su vez, informarse de las recomendaciones entregadas por las autoridades competentes en el área.
Región de Magallanes y de la Antártica Chilena	CHUBASCOS Y LLUVIA	El SRPC debe tener especial resguardo, por acumulación de agua en sectores bajos, posibles aumentos de caudal de los cursos de agua con potencial desborde, por lo que se deberá monitorear estado de ríos. Además, se deberá mantener monitoreo de los cursos de agua que se pudieran activar o generar arrastre de sedimento con las precipitaciones

9. ESTADO DE CARRETERAS


Carreteras	Estado	Condición
CH-257 Cruce Onaissin	Precaución por trabajos en la ruta y máxima precaución con animales silvestres en la ruta. Desde Cruce Onaissin hasta Cruces a las Flores, se encuentra pavimentado.	ABIERTA, CON PRECAUCIÓN
Y-905 Williams-Navarino- Varios sectores	Cierre total de calzada, entre los kilómetros 30.320 al kilómetro 40.820, hasta el 31/03/2019, para realizar trabajos de tronaduras. Comuna de Cabo de Hornos.	CIERRE TOTAL
LAS VÍAS DE TRÁNSITO ESTARÁN DEBIDAMENTE SEÑALIZADAS, SEGÚN LA NORMATIVA VIGENTE		

Fuente: Fecha y hora de consulta: Carabineros de Chile/Constructora Vilicic 23/12 08:00 horas.

10. ESTADO DE PUERTOS

Puerto	Estado del Puerto	Condición
Edén	Abierto	Normal
Puerto Natales	Abierto	Normal
Punta Delgada	Abierto	Normal
Punta Arenas	Abierto	Normal
Tierra del Fuego	Abierto	Normal
Puerto Williams	Abierto	Normal


Fuente: Gobernación Marítima. Fecha y hora de consulta: 18/02 19:35 horas.

	SISTEMA DE GESTIÓN DE EMERGENCIAS	Código: F-PO-MAC-01R-03 Versión: 02
	DIRECCIÓN REGIONAL DE ONEMI MAGALLANES Y DE LA ANTÁRTICA CHILENA	Página: 6 de 8
Informe de Monitoreo Diario Regional		

11. ESTADO DE AEROPUERTOS

Aeropuerto	Estado del Aeropuerto	Condición
Punta Arenas Aeropuerto Presidente Carlos Ibáñez del Campo.	Operativo	Pistas operativas. Pista disponible 1.815 metros.
Puerto Natales Aeródromo Teniente Julio Gallardo	Operativo	Horario desde el 12 de noviembre hasta el 31 de enero de 2019: Lunes-Domingo de 08:30 a 20:30 horas. Otras horas a requerimiento.
Porvenir Aeródromo Capitán Fuentes Martínez	Operativo	Horario de servicio: Lunes a Viernes de 08:00 a 17:30 horas. Sábado de 08:00 a 14:00 horas. Otros horarios, Domingo y festivos a requerimiento.
Puerto Williams Aeródromo Guardiamarina Zañartu	Operativo	Horario de servicio: Lunes a Jueves de 08:30 a 17:30 horas. Viernes de 08:30 a 16:30 horas. Sábado de 08:30 a 13:00 horas. Otros horarios, Domingo y festivos a requerimiento.
Antártica Aeródromo Teniente Rodolfo Marsh Martin	Operativo	Horario de servicio: Lunes a jueves de 09:00 a 18:00 horas. Viernes 09:00 a 17:00 horas. Otros horarios, Sábado, Domingo y festivos a requerimiento.
Timaukel Aeródromo Pampa Guanaco	Operativo	Pista Habilitada (Sin personal DGAC)
VUELOS REGIONALES		
Punta Arenas/Porvenir Porvenir/Punta Arenas	Operativo	Vuelos Regionales Aerolínea DAP: Salidas de lunes a viernes: Punta Arenas – Porvenir: 08:15 horas, 12:30 horas y 17:00 horas Porvenir – Punta Arenas: 08:35 horas, 12:50 horas y 17:20 horas. Salidas los días sábado: Punta Arenas – Porvenir: 08:15 horas y 12:30 horas. Porvenir – Punta Arenas: 08:35 horas y 12:50 horas.
Punta Arenas/Puerto Williams Puerto Williams/Punta Arenas	Operativo	Vuelos Regionales Aerolínea DAP: Salidas de lunes a sábado: Punta Arenas – Puerto Williams: 10:00 horas. Puerto Williams – Punta Arenas: 11:30 horas.
Punta Arenas/Pampa Guanaco Pampa Guanaco/Punta Arenas	Operativo	Vuelos Regionales Aerolínea DAP: Desde el 05/10 2018 al 28/04/2019 Pta. Arenas-Pampa Guanaco-Punta Arenas. Salidas: Desde Punta Arenas. Viernes y domingo a las 18:00 horas Salidas: Desde Pampa Guanaco. Viernes y domingo a las 19:00 horas.

Fuente: DGAC/DAP Fecha y hora de consulta: 13/12 15:44 horas.

	SISTEMA DE GESTIÓN DE EMERGENCIAS	Código: F-PO-MAC-01R-03 Versión: 02
	DIRECCIÓN REGIONAL DE ONEMI MAGALLANES Y DE LA ANTÁRTICA CHILENA	Página: 7 de 8
Informe de Monitoreo Diario Regional		


12. ESTADO DE PASOS FRONTERIZOS

Nombre Paso	Condición	Observaciones
Complejo Integración Austral	Normal	Horario de Atención: 24 Hrs.
Complejo Río Don Guillermo	Normal	Horario de Atención: 08:00 a 22:00 Hrs.
Complejo Dorotea	Normal	Horario de Atención: 08:00 a 00:00 Hrs.
Complejo Casas Viejas	Normal	Horario de Atención: 08:00 a 22:00 Hrs.
Complejo San Sebastián	Normal	Horario de Atención: 24:00 Hrs.
Complejo Río Bellavista	Normal	Horario de Atención: 08:00 a 22:00 Hrs.
Aduana Bahía Azul	Normal	Horario de atención: 08:00 a 21:00 Hrs (Solo Visado de facturas Ley Navarino y Pasavantes).

Fuente: Gobernaciones Provinciales-Carabineros. Fecha y hora de consulta: 18/01 18:45 Horas.

13. ESTADO DE FERRY'S

Servicio Cruce	Condición	Observaciones																																										
Primera Angostura	Normal	HORARIO DE VERANO 2019 (Los horarios pueden variar por razones de fuerza mayor y operacional.)																																										
		<table border="1" style="width: 100%; border-collapse: collapse;"> <thead> <tr> <th style="width: 50%;">PUNTA DELGADA</th> <th style="width: 50%;">BAHÍA AZUL</th> </tr> </thead> <tbody> <tr><td>08:30</td><td>09:15</td></tr> <tr><td>10:00</td><td>10:40</td></tr> <tr><td>11:30</td><td>12:15</td></tr> <tr><td>12:35</td><td>13:20</td></tr> <tr><td>13:00</td><td>13:45</td></tr> <tr><td>14:10</td><td>14:55</td></tr> <tr><td>14:30</td><td>15:15</td></tr> <tr><td>15:35</td><td>16:20</td></tr> <tr><td>16:00</td><td>16:45</td></tr> <tr><td>17:05</td><td>17:50</td></tr> <tr><td>17:30</td><td>18:15</td></tr> <tr><td>18:35</td><td>19:20</td></tr> <tr><td>19:00</td><td>20:00</td></tr> <tr><td>20:20</td><td>21:05</td></tr> <tr><td>20:45</td><td>21:30</td></tr> <tr><td>21:50</td><td>22:35</td></tr> <tr><td>22:15</td><td>23:00</td></tr> <tr><td>23:20</td><td>00:05</td></tr> <tr><td>00:50</td><td>01:35</td></tr> <tr><td>02:20</td><td>03:05</td></tr> </tbody> </table>	PUNTA DELGADA	BAHÍA AZUL	08:30	09:15	10:00	10:40	11:30	12:15	12:35	13:20	13:00	13:45	14:10	14:55	14:30	15:15	15:35	16:20	16:00	16:45	17:05	17:50	17:30	18:15	18:35	19:20	19:00	20:00	20:20	21:05	20:45	21:30	21:50	22:35	22:15	23:00	23:20	00:05	00:50	01:35	02:20	03:05
		PUNTA DELGADA	BAHÍA AZUL																																									
		08:30	09:15																																									
		10:00	10:40																																									
		11:30	12:15																																									
		12:35	13:20																																									
		13:00	13:45																																									
		14:10	14:55																																									
		14:30	15:15																																									
		15:35	16:20																																									
		16:00	16:45																																									
		17:05	17:50																																									
		17:30	18:15																																									
		18:35	19:20																																									
		19:00	20:00																																									
		20:20	21:05																																									
		20:45	21:30																																									
		21:50	22:35																																									
		22:15	23:00																																									
23:20	00:05																																											
00:50	01:35																																											
02:20	03:05																																											
Punta Arenas – Porvenir (Tres Puentes-Bahía Chilota)	Normal	Ferry Pathagon: Zarpa el día de mañana martes 19/02, desde Terminal Tres Puentes hacia Terminal Bahía Chilota a las 09:00 horas y 16:00 horas, retornando a las 12:30 y 19:30 horas.																																										
Punta Arenas Puerto Williams	Normal	Ferry Yaghan: Zarpó el día de hoy lunes 18/02 a las 01:00 horas desde Terminal Tres Puentes hacia Puerto Williams, recalca el día martes 19/02 a las 18:00 horas. Zarpa el día martes 19/02 a las 14:00 horas desde Puerto Williams hacia Terminal Tres Puentes, recalca el día miércoles 20/02 a las 21:00 horas.																																										

	SISTEMA DE GESTIÓN DE EMERGENCIAS	Código: F-PO-MAC-01R-03 Versión: 02
	DIRECCIÓN REGIONAL DE ONEMI MAGALLANES Y DE LA ANTÁRTICA CHILENA	Página: 8 de 8
Informe de Monitoreo Diario Regional		

Río Verde - Isla Riesco Isla Riesco - Río Verde	Normal	Ferry Bahía Azul: De lunes a viernes: (Río Verde – Isla Riesco) De 08:10 a 12:00 horas y en las tardes de 13:30 a 20:00 horas. De lunes a viernes: (Isla Riesco - Río Verde) De 08:00 a 11:50 horas y en las tardes de 13:20 a 19:50 horas. Sábados, domingos y festivos: (Río Verde – Isla Riesco) De 09:00 a 12:00 horas y de 14:30 a las 20:00 horas. Sábados, domingos y festivos: (Isla Riesco - Río Verde) De 08:50 a 11:50 horas y de 14:20 a las 19:50 horas.
Pto. Natales / Pto. Montt Pto. Montt / Pto. Natales	Normal	Ferry Trinidad I: Zarpó hacia Puerto Montt el día sábado 16/02 a las 20:00 horas, se espera su recalada el día martes 19/02 en horario a confirmar. Ferry Evangelistas: En navegación hacia Puerto Natales, se espera su recalada el día de mañana martes 19/02 a las 12:00 horas.
Tramo Norte - Sur Puerto Yungay - Caleta Tortel - Puerto Edén - Pto. Natales.	Normal	Crux Australis: Tramo Norte – Sur.
		Puerto Yungay: Zarpa el día 23/02 a las 20:00 horas, recalando el Tortel a las 22:00. Caleta Tortel: Zarpa el día 23/02 a las 23:00 horas, recalando el día 24/02 a las 12:00 Puerto Edén: Zarpa el día 24/02 a las 14:00 horas hacia Puerto Natales Puerto Natales: Recala el día 25/02 a las 16:00
Tramo Sur - Norte Pto. Natales.- Puerto Edén - Caleta Tortel - Puerto Yungay	Normal	Crux Australis: Tramo Sur-Norte.
		Puerto Natales: Zarpa hacia Puerto Edén el día jueves 21/02 a las 05:00 horas, recalca el día viernes 22/02 a las 07:00 horas Puerto Edén: Zarpa hacia Caleta Tortel el día viernes 22/02 a las 09:00 horas, recalando a las 22:00 horas. Caleta Tortel: Zarpa hacia Puerto Yungay el día viernes 22/02 a las 23:00 horas. Puerto Yungay: Recala el día sábado 23/02 a las 01:00 horas.

Capitanía de Puerto, Puerto Natales - Empresa Austral BROOM – NAVIMAG
 Fecha y hora de consulta 18/02/2019 19:35 horas.

14. ELABORACIÓN DEL INFORME

Informe elaborado por:	Miguel Sánchez Ovando
Validado por:	Raúl Carrillo Flores

Centro de Alerta Temprana. Dirección Regional de ONEMI Magallanes y de la Antártica Chilena.