	<b>SISTEMA DE GESTIÓN DE EMERGENCIAS</b>	Código: F-PO-MAC-01R-03 Versión: 01 Página: 1 de 5
	<b>DIRECCIÓN REGIONAL DE ONEMI MAGALLANES Y ANTÁRTICA CHILENA</b>	
Informe de Monitoreo Diario Regional		

Fecha del Informe	Hora del Informe
Punta Arenas, 19 marzo de 2017	19:30

### 1. RESUMEN DE ALERTAS VIGENTES

Nivel de Alerta	Evento	Cobertura	Amplitud

*Fuente: Dirección Regional de ONEMI Magallanes y Antártica Chilena*

### 2. RESUMEN DE EMERGENCIAS DE LAS ÚLTIMAS 24 HORAS

N° de Informe	Fecha y hora	Evento/Lugar	Resumen

*Fuente: Dirección Regional de ONEMI Magallanes y Antártica Chilena*

### 3. CONDICIONES DE TIEMPO Y NOVEDADES DE LA REGIÓN

Provincia/Comuna	Condición de Tiempo	Novedades
<b>Magallanes</b>	Nubosidad parcial, viento débil.	Sin novedad.
<b>Última Esperanza</b>	Nubosidad parcial, sin viento.	Sin novedad.
<b>Tierra del Fuego</b>	Nublado, sin viento.	Sin novedad.
<b>Antártica Chilena</b>	Despejado, sin viento.	Sin novedad.

*Fuente: Direcciones Provinciales, Comunes de Protección Civil y Comisarias.  
Hora de término del monitoreo: 18:55 horas.*

### 4. PRONOSTICO METEOROLÓGICO REGIONAL


#### 4.1 Avisos / Alertas / Alarmas meteorológicas.

Tipo	Descripción	Cobertura

Fuente: Centro Meteorológico Regional Austral – Dirección Meteorológica de Chile.


#### 4.2 Provincia/Comuna.

PUNTA ARENAS	MADRUGADA	MAÑANA	TARDE	NOCHE	MÍNIMA	MÁXIMA
<b>LUNES 20</b>	Nublado con chubascos. Viento débil.	Nubosidad parcial. Viento noroeste de hasta 50 km/h.	Nubosidad parcial. Viento noroeste de hasta 60 km/h.	Nubosidad parcial. Viento noroeste de hasta 60 km/h.	9	13
<b>MARTES 21</b>	Nublado. Viento noroeste de hasta 60 km/h.	Nublado y chubascos. Viento noroeste de hasta 60 km/h.	Nublado. Viento noroeste de hasta 70 km/h.	Nublado y chubascos débiles. Viento oeste de hasta 60 km/h.	8	14
<b>MIÉRCOLES 22</b>	Nubosidad parcial. Viento oeste de hasta 60 km/h.	Nubosidad parcial. Viento oeste de hasta 40 km/h.	Nublado. Viento noroeste de hasta 40 km/h.	Nublado y chubascos débiles. Viento noroeste de hasta 60 km/h.	8	13

	<b>SISTEMA DE GESTIÓN DE EMERGENCIAS</b>	Código: F-PO-MAC-01R-03 Versión: 01 Página: 2 de 5
	<b>DIRECCIÓN REGIONAL DE ONEMI MAGALLANES Y ANTÁRTICA CHILENA</b>	
Informe de Monitoreo Diario Regional		

PORVENIR	MADRUGADA	MAÑANA	TARDE	NOCHE	MÍNIMA	MÁXIMA
<b>LUNES 20</b>	Nublado con chubascos débiles. Viento débil.	Nubosidad parcial. Viento oeste de hasta 50 km/h.	Nubosidad parcial. Viento oeste de hasta 40 km/h.	Nubosidad parcial. Viento noroeste de hasta 50 km/h.	9	13
<b>MARTES 21</b>	Nubosidad parcial. Viento noroeste de hasta 60 km/h.	Nublado y chubascos. Viento noroeste de hasta 70 km/h.	Nublado y chubascos débiles. Viento noroeste de hasta 70 km/h.	Nublado. Viento oeste de hasta 50 km/h.	8	13
<b>MIÉRCOLES 22</b>	Nubosidad parcial. Viento oeste de hasta 50 km/h.	Nubosidad parcial. Viento oeste de hasta 40 km/h.	Nublado y chubascos débiles. Viento débil.	Nublado. Viento noroeste de hasta 60 km/h.	7	12
PUERTO WILLIAMS	MADRUGADA	MAÑANA	TARDE	NOCHE	MÍNIMA	MÁXIMA
<b>LUNES 20</b>	Nublado y chubascos débiles. Viento norte de hasta 40 km/h.	Nublado y chubascos. Viento débil.	Nublado y chubascos. Viento oeste de hasta 50 km/h.	Nubosidad parcial. Viento noroeste de hasta 40 km/h.	8	11
<b>MARTES 21</b>	Nubosidad parcial. Viento débil.	Nublado con chubascos débiles. Viento noroeste de hasta 50 km/h.	Nublado con chubascos débiles. Viento noroeste de hasta 60 km/h.	Nublado con chubascos débiles. Viento noroeste de hasta 40 km/h.	6	12
<b>MIÉRCOLES 22</b>	Nublado. Viento oeste de hasta 50 km/h.	Nublado. Viento oeste de hasta 50 km/h.	Nublado. Viento oeste de hasta 40 km/h.	Nublado. Viento oeste de hasta 40 km/h.	4	10
PUERTO NATALES	MADRUGADA	MAÑANA	TARDE	NOCHE	MÍNIMA	MÁXIMA
<b>LUNES 20</b>	Nubosidad parcial. Viento débil.	Nubosidad parcial. Viento débil.	Nubosidad parcial. Viento noroeste de hasta 40 km/h.	Nubosidad parcial. Viento noroeste de hasta 40 km/h.	8	14
<b>MARTES 21</b>	Nubosidad parcial. Viento débil.	Nublado. Viento noroeste de hasta 40 km/h.	Nublado. Viento noroeste de hasta 60 km/h.	Nublado. Viento oeste de hasta 40 km/h.	7	16
<b>MIÉRCOLES 22</b>	Nubosidad parcial. Viento débil.	Nublado. Viento débil.	Nublado. Viento débil.	Nublado. Viento débil.	7	15
TORRES DEL PAINE	MADRUGADA	MAÑANA	TARDE	NOCHE	MÍNIMA	MÁXIMA
<b>LUNES 20</b>	Nubosidad parcial. Viento noroeste de hasta 40 km/h.	Nubosidad parcial. Viento noroeste de hasta 40 km/h.	Nublado. Viento noroeste de hasta 40 km/h.	Nublado. Viento noroeste de hasta 40 km/h.	7	12
<b>MARTES 21</b>	Nubosidad parcial. Viento débil.	Nublado. Viento noroeste de hasta 50 km/h.	Nubosidad parcial. Viento oeste de hasta 70 km/h.	Nubosidad parcial. Viento oeste de hasta 60 km/h.	6	14
<b>MIÉRCOLES 22</b>	Nubosidad parcial. Viento oeste de hasta 50 km/h.	Nublado. Viento oeste de hasta 40 km/h.	Nublado con chubascos débiles. Viento noroeste de hasta 40 km/h.	Nublado con chubascos débiles. Viento noroeste de hasta 40 km/h.	7	13

*Fuente: Centro Meteorológico Regional Austral*

	<b>SISTEMA DE GESTIÓN DE EMERGENCIAS</b>	Código: F-PO-MAC-01R-03 Versión: 01 Página: 3 de 5
	<b>DIRECCIÓN REGIONAL DE ONEMI MAGALLANES Y ANTÁRTICA CHILENA</b>	
Informe de Monitoreo Diario Regional		

#### 4.3 Base Antártica Eduardo Frei Montalva:

Día	Madrugada	Mañana	Tarde	Noche	Mínima	Máxima
<b>Lunes 20</b>	Cubierto, llovizna y niebla Viento NW, 15 kt	Cubierto y niebla Viento N, 15 kt	Cubierto, lluvia débil y niebla Viento N, 20 kt	Cubierto, lluvia débil y niebla Viento NW, 20 kt	2	4
<b>Martes 21</b>	Cubierto, lluvia y neblina Viento W, 30 kt	Nublado y chubascos débiles Viento W, 25 kt	Nublado Viento W, 20 kt	Nublado Viento NW, 15 kt	1	3
<b>Miércoles 22</b>	Nublado Viento SE, 15 kt	Nublado, ocasionalmente nubosidad parcial Viento S, 15 kt	Nublado, ocasionalmente nubosidad parcial Viento SW, 20 kt	Nublado, ocasionalmente nubosidad parcial Viento SW, 20 kt	1	2

*Fuente: Centro Meteorológico Regional Antártico Eduardo Frei M.*

#### 5. INFORMACIÓN PLUVIOMÉTRICA

Año normal a la fecha 83.9 mm

Comuna	Últimas 12 horas	Total a la Fecha	Fuente
Punta Arenas	Sin Precipitaciones.	65.0 mm	CMRA

*Fuente: Centro Meteorológico Regional Austral. Fecha y hora de consulta: 19/03 18:35 horas*

#### 6. ÍNDICE DE RADIACIÓN ULTRAVIOLETA

REGISTRADO HOY	PREVISTO PARA MAÑANA
4 MODERADO	3 – 5 MODERADO

*Fuente: Centro Meteorológico Regional Austral. Fecha y hora de consulta: 19/03 18:35 horas*

#### 7. MONITOREO CAUDALES DE RÍOS

Alertas según altura: Río Las Minas 0.90 Amarilla – 0.97 Roja      Río Paine 1.7 Amarilla – 1.9 Roja


Estación	Fecha y hora	Altura (m)	Caudal (m3/s)	Nivel de Peligro
Río Las Minas	19/03 18:00	0.220	0.400	BAJO
Río Paine	19/03 18:00	1.042	56.008	BAJO

*Fuente: Dirección General de Aguas – Página Monitoreo Satelital*

#### 8. ANÁLISIS TÉCNICO DE RIESGOS

Provincia/Comuna	Condición de Amenaza	Recomendaciones
Región de Magallanes	Precipitaciones débiles	El SRPC deberá mantener monitoreo de los sectores más vulnerables en función del resguardo de la población, y especialmente de los cursos de agua y quebradas.
	Viento Moderado	El SRPC deberá mantener las coordinaciones necesarias para la efectividad de los mecanismos de alerta y de gestiones de prevención a fin de evitar situaciones de riesgo para la población.

*Fuente: Centro de Alerta Temprana Nacional*

	<b>SISTEMA DE GESTIÓN DE EMERGENCIAS</b>	Código: F-PO-MAC-01R-03 Versión: 01 Página: 4 de 5
	<b>DIRECCIÓN REGIONAL DE ONEMI MAGALLANES Y ANTÁRTICA CHILENA</b>	
Informe de Monitoreo Diario Regional		

## 9. ESTADO DE PUERTOS

<i>Puerto</i>	<i>Estado del Puerto</i>	<i>Condición</i>
Edén	Abierto	NORMAL
Puerto Natales	Abierto	NORMAL
Punta Delgada	Abierto	NORMAL
Punta Arenas	Abierto	NORMAL
Tierra del Fuego	Abierto	NORMAL
Puerto Williams	Abierto	NORMAL

*Fuente: Gobernación Marítima. Fecha y hora de consulta: 19/03 18:45 horas.*

## 10. ESTADO DE AEROPUERTO, AERÓDROMOS.


<b>Aeropuerto</b>	<b>Estado del Aeropuerto</b>	<b>Condición</b>
<b>Punta Arenas</b> Aeropuerto Pdte. Carlos Ibáñez del Campo	<b>Operativo</b>	Dos pistas operativas con trabajos en progreso, pista principal, operativa en toda su extensión.
<b>Natales</b> Aeródromo Teniente Julio Gallardo	<b>Operativo</b>	<b>A partir del 20/03/2017</b> Horarios de funcionamiento: De lunes a jueves: 08:30 a 17:30 horas. Viernes : 08:30 a 16:30 horas Sábado, Domingo y festivos a requerimiento.
<b>Porvenir</b> Aeródromo Capitán Fuentes Martínez	<b>Operativo</b>	A requerimiento: De lunes a viernes después las 17:30 horas. Sábado: después las 14:30 horas. Domingo y festivos a requerimiento.
<b>Puerto Williams</b> Aeródromo Guardiamarina Zañartú	<b>Operativo</b>	A requerimiento: De lunes a jueves después las 17:30 horas. Viernes después de las 16:30 horas; sábados después de las 13:00 horas. Domingo y festivos a requerimiento
<b>Antártica</b> Aeródromo Teniente Rodolfo Marsh Martín	<b>Operativo</b>	A requerimiento.

*Fuente: DGAC. Fecha y hora de consulta: 19/03 18:58*

## 11. ESTADO DE PASOS FRONTERIZOS

<b>Nombre Paso</b>	<b>Condición</b>	<b>Observaciones</b>
Integración Austral	<b>Normal</b>	Horario de Atención: las 24 horas.
Río Don Guillermo	<b>Normal</b>	Horario de Atención: 08:00 a 22:00 Horas.
Dorotea	<b>Normal</b>	Horario de Atención: 08:00 a 24:00 Horas
Laurita – Casas Viejas	<b>Normal</b>	Horario de Atención: 08:00 a 22:00 Horas.
San Sebastián	<b>Normal</b>	Horario de Atención: las 24 horas.
Río Bellavista	<b>Normal</b>	Horario de Atención: 08:00 A 22:00 Horas.

*Fuente: Gobernaciones Provinciales-Carabineros. Fecha y hora de consulta: 17/03 08:10 Hrs.*

	<b>SISTEMA DE GESTIÓN DE EMERGENCIAS</b>	Código: F-PO-MAC-01R-03 Versión: 01 Página: 5 de 5
	<b>DIRECCIÓN REGIONAL DE ONEMI MAGALLANES Y ANTÁRTICA CHILENA</b>	
Informe de Monitoreo Diario Regional		

## 12. ESTADO DE FERRY'S

Servicio Cruce	Condición	Observaciones
Primera Angostura	Normal	<p><b>Este horario estará en vigencia hasta el 31/03/2017</b></p> <p><b>Ferry Patagonia:</b> Zarpa desde Continente a Isla desde las 08:30 hasta las 22:15 horas y de Isla a Continente desde las 09:15 horas hasta las 23:00 horas.</p> <p><b>Ferry Pionero:</b> Zarpa desde Continente a Isla desde las 09:15 hasta las 23:00 horas y de Isla a Continente desde las 10:00 horas hasta las 23:45 horas.</p> <p><b>Ferry Fueguino:</b> Zarpa desde Continente a Isla desde las 12:35 hasta las 02:20 am horas y de Isla a Continente desde las 13:20 horas hasta las 03:05 horas.</p>
Punta Arenas – Porvenir	Normal	<p><b>Ferry Pathagon:</b> mañana lunes 20/03 zarpa desde Terminal Tres Puentes a las 09:00 horas y regresa desde Terminal Bahía Chilota a las 14:00 horas.</p>
Punta Arenas – Puerto Williams	Normal	<p><b>Ferry Yaghan:</b> Zarpó ayer 18/03 a las 16:00 horas desde Puerto Williams rumbo a Punta Arenas.</p>
Río Verde – Isla Riesco	Normal	<p><b>Ferry Bahía Azul:</b> De lunes a viernes de 08:00 a 12:00 horas y de 13:30 a 20:00 horas.</p> <p>Sábados, domingos y festivos de 09:00 a 12:00 horas y de 14:30 a 20:00 horas.</p>
Puerto Natales - Puerto Montt	Normal	<p><b>NOTA:</b> Los Ferrys Trinidad I y Evangelistas, por momento no realizarán viajes hacia Puerto Natales, realizará la ruta el Ferry Edén.</p> <p><b>Ferry Edén:</b> zarpó hoy 19/03 a las 09:00 horas hacia Puerto Natales.</p>
Tramo Norte - Sur Puerto Yungay - Caleta Tortel - Puerto Edén - Pto. Natales.	Normal	<p><b>Ferry Crux Australis : Tramo Norte-Sur</b></p> <p><b>Pto. Yungay:</b></p> <p><b>Caleta Tortel:</b> Zarpó ayer a las 23:00 horas, y recaló en Puerto Edén hoy domingo 19/03 a las 12:00 horas.</p> <p><b>Puerto Edén:</b> Zarpó hacia Puerto Natales hoy 19/03 a las 14:00 horas.</p> <p><b>Puerto Natales:</b> Recala el día 20/03 a las 16:00 horas.</p>
		<p><b>Ferry Crux Australis : Tramo Sur-Norte</b></p> <p><b>Pto. Natales:</b> Zarpa el jueves 23/03 a las 05:00 horas, y recalca en Puerto Edén el día viernes 24/03 a las 07:00 horas.</p> <p><b>Puerto Edén:</b> Zarpa el día viernes 24/03 a las 09:00 horas, y recalca en Caleta Tortel a las 22:00 horas.</p> <p><b>Caleta Tortel:</b> Zarpa el día viernes 24/03 a las 23:00 horas.</p> <p><b>Puerto Yungay:</b> Recala el día sábado 25/03 a las 01:00 horas.</p>

Fuente: Empresa Austral BROOM – NAVIMAG. Fecha y hora de consulta: 19/03 19:00 horas.

## 13. ELABORACIÓN DEL INFORME

Informe elaborado por:	Christofer Burgos A.
Revisado por:	Karen Vidal M.

Centro Regional de Alerta Temprana Región de Magallanes y Antártica Chilena