	<b>SISTEMA DE GESTIÓN DE EMERGENCIAS</b>	Código: F-PO-MAC-01R-03
	<b>DIRECCIÓN REGIONAL DE ONEMI MAGALLANES Y DE LA ANTÁRTICA CHILENA</b>	Versión: 02 Página: 1 de 8
Informe de Monitoreo Diario Regional		

Fecha del Informe	Hora de envío del Informe
Punta Arenas, 20 de Febrero del 2019	19:30

### 1. RESUMEN DE ALERTAS VIGENTES

Nivel de Alerta	Evento	Cobertura	Amplitud
Alerta Roja	Desborde	Comuna de Torres del Paine	Sistema Regional de Protección Civil

*Fuente:* Dirección Regional de ONEMI Magallanes y de la Antártica Chilena

### 2. RESUMEN DE EMERGENCIAS DE LAS ÚLTIMAS 24 HORAS

N° de Informe	Fecha y hora	Evento/Lugar	Resumen
034 / 034-A	20-02 / 09:20	Incendio Estructural Residencial – Comuna Punta Arenas	Una personas con lesiones de diversa consideración y una casa de un nivel destruida, fue el saldo de un incendio ocurrido en el km 15 de la Ruta 9 Norte

*Fuente:* Dirección Regional de ONEMI Magallanes y de la Antártica Chilena

### 3. CONDICIONES DE TIEMPO Y NOVEDADES DE LA REGIÓN

Provincia/comuna	Condición de tiempo	Novedades
<b>Magallanes</b>	Nublado, viento débil	Sin novedades
<b>Última Esperanza</b>	Nublado, viento débil	Alerta Roja por desborde del río Paine
<b>Tierra del Fuego</b>	Nublado, viento moderado	Sin novedades
<b>Antártica Chilena</b>	Cubierto con lluvia, viento débil	Sin novedades

*Fuente:* Direcciones Provinciales y Comunales de Protección Civil y Emergencias.  
Hora de término del monitoreo 18:51 horas.

### 4. PRONOSTICO METEOROLÓGICO REGIONAL (TRES DÍAS)


#### 4.1 Avisos / Alertas / Alarmas meteorológicas

Tipo	Fecha y hora de emisión	Descripción	Cobertura
N/A	N/A	N/A	N/A

*Fuente:* Centro Meteorológico Regional Austral – Dirección Meteorológica de Chile

#### 4.2 Provincia/Comuna

PUNTA ARENAS	MADRUGADA	MAÑANA	TARDE	NOCHE	MÍNIMA	MÁXIMA
<b>JUEVES 21</b>	Nubosidad parcial. Viento débil.	Nubosidad parcial. Viento débil.	Nubosidad parcial y chubascos débiles. Viento suroeste hasta 40 km/h.	Nubosidad parcial. Viento oeste hasta 40 km/h.	3	9
<b>VIERNES 22</b>	Nubosidad parcial. Viento débiles.	Nubosidad parcial y chubascos débiles. Viento noroeste hasta 40 km/h.	Nublado y lluvia débil. Viento noroeste hasta 60 km/h.	Nublado y chubascos débiles. Viento oeste hasta 40 km/h.	4	10
<b>SÁBADO 23</b>	Nubosidad parcial. Viento oeste hasta 40 km/h.	Nublado. Viento suroeste hasta 50 km/h.	Nublado. Viento suroeste hasta 60 km/h.	Nubosidad parcial. Viento suroeste hasta 50 km/h.	4	9

	<b>SISTEMA DE GESTIÓN DE EMERGENCIAS</b>	Código: F-PO-MAC-01R-03 Versión: 02 Página: 2 de 8
	<b>DIRECCIÓN REGIONAL DE ONEMI MAGALLANES Y DE LA ANTÁRTICA CHILENA</b>	
Informe de Monitoreo Diario Regional		

PORVENIR	MADRUGADA	MAÑANA	TARDE	NOCHE	MÍNIMA	MÁXIMA
<b>JUEVES 21</b>	Nubosidad parcial. Viento suroeste hasta 40 km/h.	Nubosidad parcial. Viento suroeste hasta 40 km/h.	Nubosidad parcial y chubascos débiles. Viento débil.	Nublado y chubascos débiles. Viento suroeste hasta 40 km/h.	3	9
<b>VIERNES 22</b>	Nubosidad parcial y chubascos débiles. Viento débil.	Nubosidad parcial. Viento noroeste hasta 40 km/h.	Nublado y lluvia débil. Viento noroeste hasta 60 km/h.	Nublado y chubascos débiles. Viento oeste hasta 40 km/h.	2	8
<b>SÁBADO 23</b>	Nublado. Viento débil.	Nubosidad parcial. Viento débil.	Nublado y chubascos débiles. Viento suroeste hasta 60 km/h.	Nubosidad parcial. Viento sur hasta 50 km/h.	3	8


PUERTO NATALES	MADRUGADA	MAÑANA	TARDE	NOCHE	MÍNIMA	MÁXIMA
<b>JUEVES 21</b>	Nubosidad parcial. Viento débil	Nubosidad parcial. Viento débil	Nubosidad parcial y chubascos débiles. Viento oeste hasta 40 km/h.	Nubosidad parcial y chubascos débiles. Viento oeste hasta 40 km/h.	2	8
<b>VIERNES 22</b>	Nubosidad parcial. Viento débil.	Nublado. Viento noroeste hasta 50 km/h.	Nublado. Viento noroeste hasta 70 km/h.	Nublado y lluvia débil. Viento noroeste hasta 60 km/h.	2	11
<b>SÁBADO 23</b>	Nublado y lluvia débil. Viento débil.	Nubosidad parcial. Viento oeste de hasta 50 km/h.	Nublado y chubascos débiles. Viento suroeste de hasta 40 km/h.	Nublado y chubascos débiles. Viento suroeste de hasta 40 km/h.	3	11

TORRES DEL PAINE	MADRUGADA	MAÑANA	TARDE	NOCHE	MÍNIMA	MÁXIMA
<b>JUEVES 21</b>	Nubosidad parcial. Viento débil.	Nubosidad parcial. Viento débil	Nubosidad parcial y chubascos débiles. Viento oeste hasta 40 km/h.	Nubosidad parcial. Viento oeste hasta 40 km/h.	0	6
<b>VIERNES 22</b>	Nubosidad parcial. Viento débil	Nublado. Viento noroeste hasta 50 km/h.	Nublado. Viento noroeste hasta 70 km/h.	Nublado y lluvia débil. Viento noroeste hasta 50 km/h.	1	9
<b>SÁBADO 23</b>	Nublado y lluvia débil. Viento débil.	Nublado y chubascos débiles. Viento oeste de hasta 40 km/h.	Nubosidad parcial. Viento oeste de hasta 50 km/h.	Nubosidad parcial. Viento débil.	2	8


  

PUERTO WILLIAMS	MADRUGADA	MAÑANA	TARDE	NOCHE	MÍNIMA	MÁXIMA
<b>JUEVES 21</b>	Nublado y chubascos de aguanieve débiles. Viento suroeste hasta 40 km/h.	Nublado y chubascos de aguanieve débiles. Viento débil.	Nublado y chubascos de aguanieve débiles. Viento débil.	Nublado y chubascos de aguanieve débiles. Viento débil.	0	6
<b>VIERNES 22</b>	Nubosidad parcial y chubascos débiles. Viento débil.	Nubosidad parcial. Viento débil.	Nublado y chubascos débiles. Viento débil.	Nublado y chubascos débiles. Viento débil.	-2	6
<b>SÁBADO 23</b>	Nublado y chubascos débiles. Viento débil	Nublado. Viento débil	Nublado y chubascos débiles. Viento sur hasta 40 km/h.	Nublado y chubascos débiles. Viento sur hasta 40 km/h.	0	5

	<b>SISTEMA DE GESTIÓN DE EMERGENCIAS</b>	Código: F-PO-MAC-01R-03 Versión: 02 Página: 3 de 8
	<b>DIRECCIÓN REGIONAL DE ONEMI MAGALLANES Y DE LA ANTÁRTICA CHILENA</b>	
Informe de Monitoreo Diario Regional		

VILLA TEHUELCHES	MADRUGADA	MAÑANA	TARDE	NOCHE	MÍNIMA	MÁXIMA
<b>JUEVES 21</b>	Nubosidad parcial. Viento débil.	Nubosidad parcial. Viento débil.	Nublado y chubascos débiles. Viento oeste hasta 50 km/h.	Nubosidad parcial y chubascos débiles. Viento oeste hasta 40 km/h.	0	8
<b>VIERNES 22</b>	Nubosidad parcial. Viento oeste hasta 40 km/h.	Nublado. Viento noroeste hasta 60 km/h.	Nublado y chubascos débiles. Viento noroeste hasta 60 km/h.	Nublado. Viento oeste hasta 50 km/h.	1	10
<b>SÁBADO 23</b>	Nublado. Viento débil	Nubosidad parcial. Viento oeste de hasta 40 km/h.	Nubosidad parcial y chubascos débiles. Viento suroeste de hasta 50 km/h.	Nubosidad parcial. Viento suroeste de hasta 50 km/h.	1	9
CERRO SOMBRERO	MADRUGADA	MAÑANA	TARDE	NOCHE	MÍNIMA	MÁXIMA
<b>JUEVES 21</b>	Nublado. Viento suroeste hasta 50 km/h.	Nubosidad parcial. Viento débil.	Nubosidad parcial. Viento débil.	Nublado y chubascos débiles. Viento oeste hasta 50 km/h.	2	10
<b>VIERNES 22</b>	Nubosidad parcial. Viento oeste hasta 50 km/h.	Nubosidad parcial. Viento oeste hasta 40 km/h.	Nublado y chubascos débiles. Viento noroeste hasta 50 km/h.	Nublado y chubascos débiles. Viento noroeste hasta 50 km/h.	3	9
<b>SÁBADO 23</b>	Nublado. Viento oeste hasta 50 km/h.	Nubosidad parcial. Viento oeste hasta 50 km/h.	Nublado. Viento suroeste hasta 50 km/h.	Nubosidad parcial. Viento suroeste hasta 50 km/h.	3	10
VILLA PUNTA DELGADA	MADRUGADA	MAÑANA	TARDE	NOCHE	MÍNIMA	MÁXIMA
<b>JUEVES 21</b>	Nublado. Viento suroeste hasta 50 km/h.	Nubosidad parcial. Viento suroeste hasta 40 km/h.	Nublado y chubascos débiles. Viento suroeste hasta 40 km/h.	Nublado y chubascos débiles. Viento suroeste hasta 40 km/h.	2	9
<b>VIERNES 22</b>	Nubosidad parcial. Viento oeste hasta 50 km/h.	Nubosidad parcial. Viento oeste hasta 50 km/h.	Nublado y chubascos débiles. Viento noroeste hasta 50 km/h.	Nublado y chubascos débiles. Viento noroeste hasta 60 km/h.	2	9
<b>SÁBADO 23</b>	Nublado. Viento oeste hasta 50 km/h.	Nubosidad parcial. Viento oeste hasta 40 km/h.	Nublado y chubascos débiles. Viento suroeste hasta 70 km/h.	Nubosidad parcial. Viento suroeste hasta 60 km/h.	3	10
PAMPA GUANACO	MADRUGADA	MAÑANA	TARDE	NOCHE	MÍNIMA	MÁXIMA
<b>JUEVES 21</b>	Nubosidad parcial. Viento débil.	Nubosidad parcial. Viento débil.	Nubosidad parcial. Viento débil.	Nublado. Viento débil.	-1	10
<b>VIERNES 22</b>	Nubosidad parcial. Viento débil.	Nubosidad parcial. Viento débil.	Nublado y chubascos débiles. Viento noroeste hasta 40 km/h.	Nublado y chubascos débiles. Viento oeste hasta 40 km/h.	0	9
<b>SÁBADO 23</b>	Nubosidad parcial. Viento oeste hasta 40 km/h.	Nubosidad parcial. Viento débil.	Nubosidad parcial y chubascos débiles. Viento sur hasta 50 km/h.	Nubosidad parcial. Viento débil.	2	10

Fuente: Centro Meteorológico Regional Austral Fecha y hora de consulta: 20/02 17:40

	<b>SISTEMA DE GESTIÓN DE EMERGENCIAS</b>	Código: F-PO-MAC-01R-03 Versión: 02
	<b>DIRECCIÓN REGIONAL DE ONEMI MAGALLANES Y DE LA ANTÁRTICA CHILENA</b>	Página: 4 de 8
Informe de Monitoreo Diario Regional		

#### 4.3 Base Antártica Eduardo Frei Montalva

Fuente: Dirección Meteorológica de Chile Fecha y hora de consulta: 20/02 17:09 horas.

#### 5. INFORMACIÓN PLUVIOMÉTRICA AÑO NORMAL A LA FECHA: 60.6 mm

Comuna	Últimas 12 horas	Total a la Fecha	Déficit/Superávit	Fuente
Punta Arenas	Trazas	21.6 mm	Déficit 64.3 %	CMRA

Fuente: Dirección Meteorológica de Chile. Fecha y hora de consulta: 20/02 18:10 horas.

#### 6. ÍNDICE DE RADIACIÓN ULTRAVIOLETA

REGISTRADO HOY	PREVISTO PARA MAÑANA
3 MODERADO	6 – 7 ALTO

Fuente: Centro Meteorológico Regional Austral. Fecha y hora de consulta: 20/02 18:10 horas.


#### 7. MONITOREO CAUDALES DE RÍOS

Estación	Fecha y hora	Altura (m)   Caudal (m <sup>3</sup> /seg)	Nivel de Peligro
Río Las Minas	20/02 18:00	0.190 / 0.206	BAJO
Río Paine	20/02 19:00	1.904 / 244.325	ALTO

Fuente: Dirección General de Aguas – Página Monitoreo Satelital

#### 8. ANÁLISIS TÉCNICO DE RIESGOS

Provincia/Comuna	Condición de amenaza	Recomendaciones
Región de Magallanes y de la Antártica Chilena	VIENTO DÉBIL A NORMAL	El SRPC deberán mantener las coordinaciones necesarias para la efectividad de los mecanismos de alerta y gestiones de prevención, a fin de evitar situaciones de riesgo para la población, ya que se podría generar afectación por desprendimientos o daños en techumbres, alteración de conectividad, interrupción de suministro eléctrico y telefónico por caídas de árboles o parte de sus ramas en tendido eléctrico, tanto en sectores rurales como urbanos.
Región de Magallanes y de la Antártica Chilena	PRONÓSTICO TEMPERATURAS MAXIMAS ENTRE 5° y 11° C.	El SRPC deberá mantener vigilancia sobre áreas forestales vulnerables, para impedir, detectar y combatir oportunamente la ocurrencia de focos de incendios forestales, orientando a la población de zonas adyacentes a pastizales, matorrales y bosques, para evitar prácticas inapropiadas en el uso y manejo del fuego.
Región de Magallanes y de la Antártica Chilena	CHUBASCOS Y LLUVIA	El SRPC debe tener especial resguardo, por acumulación de agua en sectores bajos, posibles aumentos de caudal de los cursos de agua con potencial desborde, por lo que se deberá monitorear estado de ríos. Además, se deberá mantener monitoreo de los cursos de agua que se pudieran activar o generar arrastre de sedimento con las precipitaciones
Comuna de Cabo de Hornos	CHUBASCOS DE AGUANIEVE	El SRPC deberá mantener atención a posibles situaciones de aislamiento por acumulación de nieve en caminos interiores y al congelamiento en rutas. Se

	<b>SISTEMA DE GESTIÓN DE EMERGENCIAS</b>	Código: F-PO-MAC-01R-03
	<b>DIRECCIÓN REGIONAL DE ONEMI MAGALLANES Y DE LA ANTÁRTICA CHILENA</b>	Versión: 02 Página: 5 de 8
Informe de Monitoreo Diario Regional		

		recomienda a los conductores tomar precauciones producto de posibles problemas en las vías. Además, se deberá tomar atención a las posibles acumulaciones de nieve en relación a predios agrícolas y ganaderos. Por otra parte, se deberán adoptar las recomendaciones generales, evitar cambios bruscos de temperaturas y realizar una adecuada mantención y uso de los artefactos de calefacción.
Región de Magallanes y de la Antártica Chilena	RADIACIÓN ULTRA VIOLETA 6 - 7 MODERADO	El SRPC recomienda a la población mantener los resguardos y protección necesarios por trabajos o actividades que se realicen a la intemperie, ante los riesgos derivados de la exposición a la luz solar, utilizando bloqueador solar, anteojos con filtro UV, gorros con visera. A su vez, informarse de las recomendaciones entregadas por las autoridades competentes en el área.

#### 9. ESTADO DE CARRETERAS

Carreteras	Estado	Condición
<b>CH-257</b> Cruce Onaissin	Precaución por trabajos en la ruta y máxima precaución con animales silvestres en la ruta. Desde Cruce Onaissin hasta Cruces a las Flores, se encuentra pavimentado.	<b>ABIERTA, CON PRECAUCIÓN</b>
<b>Y-905</b> Williams-Navarino- Varios sectores	Cierre total de calzada, entre los kilómetros 30.320 al kilómetro 40.820, hasta el 31/03/2019, para realizar trabajos de tronaduras. Comuna de Cabo de Hornos.	<b>CIERRE TOTAL</b>
<b>LAS VÍAS DE TRÁNSITO ESTARÁN DEBIDAMENTE SEÑALIZADAS, SEGÚN LA NORMATIVA VIGENTE</b>		

Fuente: Fecha y hora de consulta: Carabineros de Chile/Constructora Vilicic 23/12 08:00 horas.


#### 10. ESTADO DE PUERTOS

Puerto	Estado del Puerto	Condición
Edén	Abierto	Normal
Puerto Natales	Cerrado para naves menores DENTRO Y FUERA de la bahía	TIEMPO VARIABLE
Punta Delgada	Cerrado para naves menores DENTRO Y FUERA de la bahía	MAL TIEMPO
Punta Arenas	Cerrado para naves menores DENTRO Y FUERA de la bahía	TIEMPO VARIABLE
Tierra del Fuego	Cerrado para movimiento de naves mayores	Mal Tiempo
Puerto Williams	Abierto	Normal

Fuente: Gobernación Marítima. Fecha y hora de consulta: 20/02 18:45 horas.

#### 11. ESTADO DE AEROPUERTOS

Aeropuerto	Estado del Aeropuerto	Condición
<b>Punta Arenas</b> Aeropuerto Presidente Carlos Ibáñez del Campo.	<b>Operativo</b>	Pistas operativas. Pista disponible 1.815 metros.
<b>Puerto Natales</b> Aeródromo Teniente Julio Gallardo	<b>Operativo</b>	Horario desde el 12 de noviembre hasta el 31 de enero de 2019: Lunes-Domingo de 08:30 a 20:30 horas.


	<b>SISTEMA DE GESTIÓN DE EMERGENCIAS</b>	Código: F-PO-MAC-01R-03 Versión: 02
	<b>DIRECCIÓN REGIONAL DE ONEMI MAGALLANES Y DE LA ANTÁRTICA CHILENA</b>	Página: 6 de 8
Informe de Monitoreo Diario Regional		

		Otras horas a requerimiento.
<b>Porvenir</b> Aeródromo Capitán Fuentes Martínez	<b>Operativo</b>	Horario de servicio: Lunes a Viernes de 08:00 a 17:30 horas. Sábado de 08:00 a 14:00 horas. Otros horarios, Domingo y festivos a requerimiento.
<b>Puerto Williams</b> Aeródromo Guardiamarina Zañartu	<b>Operativo</b>	Horario de servicio: Lunes a Jueves de 08:30 a 17:30 horas. Viernes de 08:30 a 16:30 horas. Sábado de 08:30 a 13:00 horas. Otros horarios, Domingo y festivos a requerimiento.
<b>Antártica</b> Aeródromo Teniente Rodolfo Marsh Martin	<b>Operativo</b>	Horario de servicio: Lunes a jueves de 09:00 a 18:00 horas. Viernes 09:00 a 17:00 horas. Otros horarios, Sábado, Domingo y festivos a requerimiento.
<b>Timaukel</b> Aeródromo Pampa Guanaco	<b>Operativo</b>	Pista Habilitada (Sin personal DGAC)
<b>VUELOS REGIONALES</b>		
<b>Punta Arenas/Porvenir</b> <b>Porvenir/Punta Arenas</b>	<b>Operativo</b>	Vuelos Regionales Aerolínea DAP: <b>Salidas de lunes a viernes:</b> Punta Arenas – Porvenir: 08:15 horas, 12:30 horas y 17:00 horas Porvenir – Punta Arenas: 08:35 horas, 12:50 horas y 17:20 horas. <b>Salidas los días sábado:</b> Punta Arenas – Porvenir: 08:15 horas y 12:30 horas. Porvenir – Punta Arenas: 08:35 horas y 12:50 horas.
<b>Punta Arenas/Puerto Williams</b> <b>Puerto Williams/Punta Arenas</b>	<b>Operativo</b>	Vuelos Regionales Aerolínea DAP: Salidas de lunes a sábado: Punta Arenas – Puerto Williams: 10:00 horas. Puerto Williams – Punta Arenas: 11:30 horas.
<b>Punta Arenas/Pampa Guanaco</b> <b>Pampa Guanaco/Punta Arenas</b>	<b>Operativo</b>	Vuelos Regionales Aerolínea DAP: Desde el 05/10 2018 al 28/04/2019 Pta. Arenas-Pampa Guanaco-Punta Arenas. <b>Salidas:</b> Desde Punta Arenas. Viernes y domingo a las 18:00 horas <b>Salidas:</b> Desde Pampa Guanaco. Viernes y domingo a las 19:00 horas.

Fuente: DGAC/DAP Fecha y hora de consulta: 13/12 15:44 horas.

## 12. ESTADO DE PASOS FRONTERIZOS

Nombre Paso	Condición	Observaciones
Complejo Integración Austral	Normal	Horario de Atención: 24 Hrs.
Complejo Río Don Guillermo	Normal	Horario de Atención: 08:00 a 22:00 Hrs.
Complejo Dorotea	Normal	Horario de Atención: 08:00 a 00:00 Hrs.
Complejo Casas Viejas	Normal	Horario de Atención: 08:00 a 22:00 Hrs.
Complejo San Sebastián	Normal	Horario de Atención: 24:00 Hrs.


	<b>SISTEMA DE GESTIÓN DE EMERGENCIAS</b>	Código: F-PO-MAC-01R-03 Versión: 02
	<b>DIRECCIÓN REGIONAL DE ONEMI MAGALLANES Y DE LA ANTÁRTICA CHILENA</b>	Página: 7 de 8
Informe de Monitoreo Diario Regional		

Complejo Río Bellavista	Normal	Horario de Atención: 08:00 a 22:00 Hrs.
Aduana Bahía Azul	Normal	Horario de atención: 08:00 a 21:00 Hrs (Solo Visado de facturas Ley Navarino y Pasavantes).

Fuente: Gobernaciones Provinciales-Carabineros. Fecha y hora de consulta: 18/01 18:45 Horas.

### 13. ESTADO DE FERRY'S

Servicio Cruce	Condición	Observaciones	
Primera Angostura	Normal	<b>HORARIO DE VERANO 2019</b> ( Los horarios pueden variar por razones de fuerza mayor y operacional.)	
		<b>PUNTA DELGADA</b>	<b>BAHÍA AZUL</b>
		08:30	09:15
		10:00	10:40
		11:30	12:15
		12:35	13:20
		13:00	13:45
		14:10	14:55
		14:30	15:15
		15:35	16:20
		16:00	16:45
		17:05	17:50
		17:30	18:15
		18:35	19:20
		19:00	20:00
		20:20	21:05
		20:45	21:30
21:50	22:35		
22:15	23:00		
23:20	00:05		
00:50	01:35		
02:20	03:05		
Punta Arenas – Porvenir (Tres Puentes-Bahía Chilota)	Normal	<b>Ferry Pathagon</b>	
		<b>Terminal Tres Puentes</b>	<b>Terminal Bahía Chilota</b>
		09:00	20:00 (hoy 20/02) 14:00
Punta Arenas Puerto Williams	Normal	<b>Ferry Yaghan:</b> En navegación hacia Terminal Puentes, recalca el día de hoy miércoles 20/02 a las 21:00 horas.	
Río Verde - Isla Riesco Isla Riesco - Río Verde	Normal	<b>Ferry Bahía Azul:</b> <b>De lunes a viernes:</b> (Río Verde – Isla Riesco) De 08:10 a 12:00 horas y en las tardes de 13:30 a 20:00 horas. <b>De lunes a viernes:</b> (Isla Riesco - Río Verde) De 08:00 a 11:50 horas y en las tardes de 13:20 a 19:50 horas. <b>Sábados, domingos y festivos:</b> (Río Verde – Isla Riesco) De 09:00 a 12:00 horas y de 14:30 a las 20:00 horas. <b>Sábados, domingos y festivos:</b> (Isla Riesco - Río Verde) De 08:50 a 11:50 horas y de 14:20 a las 19:50 horas.	
Pto. Natales / Pto. Montt Pto. Montt / Pto. Natales	Normal	<b>Ferry Trinidad I:</b> En Puerto Montt. Fecha y hora de zarpe hacia Puerto Natales, por confirmar. <b>Ferry Evangelistas:</b> En navegación hacia Puerto Montt, recalca el día viernes 22/02, en horario por	

	<b>SISTEMA DE GESTIÓN DE EMERGENCIAS</b>	Código: F-PO-MAC-01R-03 Versión: 02 Página: 8 de 8
	<b>DIRECCIÓN REGIONAL DE ONEMI MAGALLANES Y DE LA ANTÁRTICA CHILENA</b>	
Informe de Monitoreo Diario Regional		

		confirmar.
<b>Tramo Norte - Sur</b> <b>Puerto Yungay - Caleta Tortel</b> <b>- Puerto Edén - Pto. Natales.</b>	<b>Normal</b>	<b>Crux Australis: Tramo Norte – Sur.</b>
		<b>Puerto Yungay:</b> Zarpa el día 23/02 a las 20:00 horas, recalando el Tortel a las 22:00. <b>Caleta Tortel:</b> Zarpa el día 23/02 a las 23:00 horas, recalando el día 24/02 a las 12:00 <b>Puerto Edén:</b> Zarpa el día 24/02 a las 14:00 horas hacia Puerto Natales <b>Puerto Natales:</b> Recala el día 25/02 a las 16:00
<b>Tramo Sur - Norte</b> <b>Pto. Natales.- Puerto Edén -</b> <b>Caleta Tortel - Puerto</b> <b>Yungay</b>	<b>Normal</b>	<b>Crux Australis: Tramo Sur-Norte.</b>
		<b>Puerto Natales:</b> Zarpa hacia Puerto Edén el día jueves 21/02 a las 05:00 horas, recalca el día viernes 22/02 a las 07:00 horas <b>Puerto Edén:</b> Zarpa hacia Caleta Tortel el día viernes 22/02 a las 09:00 horas, recalando a las 22:00 horas. <b>Caleta Tortel:</b> Zarpa hacia Puerto Yungay el día viernes 22/02 a las 23:00 horas. <b>Puerto Yungay:</b> Recala el día sábado 23/02 a las 01:00 horas.

Capitanía de Puerto, Puerto Natales - Empresa Austral BROOM – NAVIMAG  
Fecha y hora de consulta 20/02/2019 18:00 horas.

#### 14. ELABORACIÓN DEL INFORME

<b>Informe elaborado por:</b>	Alex Millao González
<b>Validado por:</b>	Raúl Carrillo Flores

Centro de Alerta Temprana. Dirección Regional de ONEMI Magallanes y de la Antártica Chilena.