	SISTEMA DE GESTIÓN DE EMERGENCIAS	Código: F-PO-MAC-01R-03 Versión: 02 Página: 1 de 9
	DIRECCIÓN REGIONAL DE ONEMI MAGALLANES Y DE LA ANTÁRTICA CHILENA	
Informe de Monitoreo Diario Regional		

Fecha del Informe	Hora de envío del Informe
Punta Arenas, 20 de Mayo del 2019	19:30 (Hora de Magallanes)

1. RESUMEN DE ALERTAS VIGENTES

Nivel de Alerta	Evento	Cobertura	Amplitud
Temprana Preventiva	Viento	Región de Magallanes y de La Antártica Chilena	SRPC

Fuente: Dirección Regional de ONEMI Magallanes y de la Antártica Chilena

2. RESUMEN DE EMERGENCIAS DE LAS ÚLTIMAS 24 HORAS

N° de Informe	Fecha y hora	Evento/Lugar	Resumen
081	20/05 02:40	Incendio Estructural Residencial Comuna de Puerto Natales	Una casa destruida y una persona fallecida, producto de un incendio.

Fuente: Dirección Regional de ONEMI Magallanes y de la Antártica Chilena

3. CONDICIONES DE TIEMPO Y NOVEDADES DE LA REGIÓN

Provincia/comuna	Condición de tiempo	Novedades
Magallanes	Nubosidad parcial, viento débil	Accidente Transporte Marítimo, Comuna Río Verde
Última Esperanza	Nublado, viento débil	Sin novedades.
Tierra del Fuego	Nublado, viento débil	Sin novedades.
Antártica Chilena	Nublado, viento normal a moderado	Sin novedades.

Fuente: Carabineros de Chile. Hora de término del monitoreo 18:22 horas.

4. PRONOSTICO METEOROLÓGICO REGIONAL (TRES DÍAS)


4.1 Avisos / Alertas / Alarmas meteorológicas

Tipo	Fecha y hora de emisión	Descripción	Cobertura
Aviso CNA A100/2019	19/05 14:30	Viento Normal a Moderado	Región de Magallanes y de La Antártica Chilena


Fuente: Centro Meteorológico Regional Austral – Dirección Meteorológica de Chile

4.2 Provincia/Comuna

PUNTA ARENAS	MADRUGADA	MAÑANA	TARDE	NOCHE	MÍNIMA	MÁXIMA
MARTES 21	Nublado. Viento noroeste de hasta 70 km/h.	Nublado y chubascos débiles. Viento noroeste de hasta 70 km/h.	Nublado. Viento noroeste de hasta 90 km/h.	Nublado. Viento noroeste de hasta 50 km/h.	6	11
PROBABILIDAD DE ESCARCHA	BAJA	NULA	NULA	NULA		
MIÉRCOLES 22	Nublado y chubascos débiles. Viento débil.	Nublado y chubascos débiles. Viento débil.	Cubierto y lluvia. Viento débil.	Cubierto y lluvia. Viento débil.	6	10
JUEVES 23	Cubierto y lluvia. Viento débil.	Cubierto y lluvia débil. Viento débil.	Cubierto y lluvia débil. Viento débil.	Nublado y chubascos. Viento noroeste de hasta 40 km/h.	4	9


	SISTEMA DE GESTIÓN DE EMERGENCIAS	Código: F-PO-MAC-01R-03 Versión: 02 Página: 2 de 9
	DIRECCIÓN REGIONAL DE ONEMI MAGALLANES Y DE LA ANTÁRTICA CHILENA	
Informe de Monitoreo Diario Regional		

PORVENIR	MADRUGADA	MAÑANA	TARDE	NOCHE	MÍNIMA	MÁXIMA
MARTES 21	Nublado y chubascos débiles. Viento noroeste de hasta 60 km/h.	Nublado y chubascos débiles. Viento noroeste de hasta 70 km/h.	Nublado y chubascos débiles. Viento noroeste de hasta 70 km/h.	Nublado y chubascos débiles. Viento noroeste de hasta 40 km/h.	6	11
PROBABILIDAD DE ESCARCHA	BAJA	NULA	NULA	NULA		
MIÉRCOLES 22	Nublado y chubascos débiles. Viento débil.	Nublado y chubascos débiles. Viento débil.	Cubierto y lluvia. Viento débil.	Cubierto y lluvia. Viento débil.	5	9
JUEVES 23	Cubierto y lluvia. Viento noreste de hasta 40 km/h.	Cubierto y lluvia débil. Viento noreste de hasta 40 km/h.	Cubierto y lluvia. Viento noreste de hasta 50 km/h.	Nublado y chubascos. Viento noroeste de hasta 50 km/h.	4	8
PUERTO NATALES	MADRUGADA	MAÑANA	TARDE	NOCHE	MÍNIMA	MÁXIMA
MARTES 21	Nublado. Viento noroeste de hasta 60 km/h.	Nublado. Viento noroeste de hasta 70 km/h.	Nublado. Viento noroeste de hasta 80 km/h.	Nublado. Viento débil.	5	11
PROBABILIDAD DE ESCARCHA	BAJA	NULA	NULA	NULA		
MIÉRCOLES 22	Nublado. Viento débil.	Nublado y chubascos débiles. Viento débil.	Nublado y chubascos débiles. Viento noroeste de hasta 60 km/h.	Nublado. Viento débil.	6	12
JUEVES 23	Nublado y chubascos débiles. Viento débil.	Nublado y chubascos débiles. Viento débil.	Nublado y chubascos débiles. Viento débil.	Nublado y chubascos débiles. Viento débil.	6	10
TORRES DEL PAINE	MADRUGADA	MAÑANA	TARDE	NOCHE	MÍNIMA	MÁXIMA
MARTES 21	Nublado. Viento noroeste de hasta 70 km/h.	Nublado. Viento noroeste de hasta 70 km/h.	Nublado. Viento noroeste de hasta 90 km/h.	Nubosidad parcial. Viento noroeste de hasta 70 km/h.	4	10
PROBABILIDAD DE ESCARCHA	MEDIA	BAJA	NULA	NULA		
MIÉRCOLES 22	Nublado. Viento noroeste de hasta 50 km/h.	Nublado. Viento noroeste de hasta 60 km/h.	Nublado. Viento noroeste de hasta 80 km/h.	Nublado. Viento noroeste de hasta 70 km/h.	6	12
JUEVES 23	Nublado y chubascos débiles. Viento débil.	Nublado y chubascos débiles. Viento débil.	Nublado y chubascos débiles. Viento noroeste de hasta 40 km/h.	Nublado. Viento noroeste de hasta 50 km/h.	6	11
PUERTO WILLIAMS	MADRUGADA	MAÑANA	TARDE	NOCHE	MÍNIMA	MÁXIMA
MARTES 21	Nublado y chubascos débiles. Viento débil.	Nublado y chubascos débiles. Viento noroeste de hasta 60 km/h.	Nublado y chubascos débiles. Viento noroeste de hasta 60 km/h.	Nublado. Viento oeste de hasta 80 km/h.	2	8
PROBABILIDAD DE ESCARCHA	ALTA	ALTA	BAJA	ALTA		
MIÉRCOLES 22	Nublado y chubascos débiles. Viento suroeste de hasta 50 km/h.	Nublado y chubascos de aguanieve débiles. Viento débil.	Nublado y chubascos de aguanieve débiles. Viento débil.	Nublado y chubascos de nieve débiles. Viento débil.	-1	4
JUEVES 23	Nublado. Viento débil.	Nublado. Viento débil.	Nublado. Viento norte de hasta 40 km/h.	Nublado y chubascos débiles. Viento norte de hasta 60 km/h.	-3	3

	SISTEMA DE GESTIÓN DE EMERGENCIAS	Código: F-PO-MAC-01R-03 Versión: 02 Página: 3 de 9
	DIRECCIÓN REGIONAL DE ONEMI MAGALLANES Y DE LA ANTÁRTICA CHILENA	
Informe de Monitoreo Diario Regional		

VILLA TEHUELCHES	MADRUGADA	MAÑANA	TARDE	NOCHE	MÍNIMA	MÁXIMA
MARTES 21	Nublado. Viento noroeste de hasta 70 km/h.	Nublado. Viento noroeste de hasta 80 km/h.	Nublado. Viento noroeste de hasta 90 km/h.	Nublado. Viento noroeste de hasta 80 km/h.	5	10
PROBABILIDAD DE ESCARCHA	BAJA	BAJA	NULA	NULA		
MIÉRCOLES 22	Nublado y chubascos débiles. Viento noroeste de hasta 70 km/h.	Nublado y chubascos débiles. Viento noroeste de hasta 40 km/h.	Nublado y chubascos débiles. Viento noroeste de hasta 70 km/h.	Nublado y chubascos débiles. Viento oeste de hasta 60 km/h.	6	11
JUEVES 23	Nublado y chubascos débiles. Viento débil.	Cubierto y lluvia. Viento débil.	Cubierto y lluvia. Viento noreste de hasta 40 km/h.	Nublado y chubascos. Viento noroeste de hasta 40 km/h.	6	10
CERRO SOMBRERO	MADRUGADA	MAÑANA	TARDE	NOCHE	MÍNIMA	MÁXIMA
MARTES 21	Nublado y chubascos débiles. Viento oeste de hasta 70 km/h.	Nublado y chubascos débiles. Viento noroeste de hasta 70 km/h.	Nublado. Viento noroeste de hasta 80 km/h.	Nublado. Viento oeste de hasta 70 km/h.	5	10
PROBABILIDAD DE ESCARCHA	BAJA	BAJA	NULA	NULA		
MIÉRCOLES 22	Nublado y chubascos débiles. Viento oeste de hasta 50 km/h.	Nublado y chubascos débiles. Viento débil.	Cubierto y lluvia. Viento noroeste de hasta 40 km/h.	Cubierto y lluvia. Viento sureste de hasta 40 km/h.	6	9
JUEVES 23	Cubierto y lluvia débil. Viento este de hasta 40 km/h.	Cubierto y lluvia débil. Viento noreste de hasta 40 km/h.	Cubierto y lluvia débil. Viento noreste de hasta 50 km/h.	Cubierto y lluvia. Viento norte de hasta 50 km/h.	4	8
VILLA PUNTA DELGADA	MADRUGADA	MAÑANA	TARDE	NOCHE	MÍNIMA	MÁXIMA
MARTES 21	Nublado y chubascos débiles. Viento noroeste de hasta 70 km/h.	Nublado y chubascos débiles. Viento noroeste de hasta 70 km/h.	Nublado. Viento noroeste de hasta 70 km/h.	Nublado. Viento noroeste de hasta 70 km/h.	5	10
PROBABILIDAD DE ESCARCHA	BAJA	BAJA	NULA	NULA		
MIÉRCOLES 22	Nublado y chubascos débiles. Viento noroeste de hasta 60 km/h.	Nublado y chubascos débiles. Viento noroeste de hasta 40 km/h.	Cubierto y lluvia. Viento noroeste de hasta 40 km/h.	Cubierto y lluvia. Viento oeste de hasta 40 km/h.	6	9
JUEVES 23	Cubierto y lluvia débil. Viento este de hasta 40 km/h.	Cubierto y lluvia débil. Viento noreste de hasta 40 km/h.	Cubierto y lluvia. Viento noreste de hasta 40 km/h.	Cubierto y lluvia. Viento norte de hasta 50 km/h.	5	8
PAMPA GUANACO	MADRUGADA	MAÑANA	TARDE	NOCHE	MÍNIMA	MÁXIMA
MARTES 21	Nublado. Viento noroeste de hasta 50 km/h.	Nublado y chubascos débiles. Viento noroeste de hasta 70 km/h.	Nublado y chubascos débiles. Viento noroeste de hasta 70 km/h.	Nublado. Viento oeste de hasta 70 km/h.	2	8
PROBABILIDAD DE ESCARCHA	ALTA	ALTA	BAJA	ALTA		
MIÉRCOLES 22	Nubosidad parcial. Viento oeste de hasta 40 km/h.	Nublado y chubascos débiles. Viento débil.	Nublado y chubascos. Viento débil.	Nublado y chubascos débiles. Viento débil.	1	5
JUEVES 23	Nublado y chubascos de nieve débiles. Viento débil.	Nublado y chubascos de nieve débiles. Viento débil.	Cubierto y nevadas débiles. Viento noreste de hasta 40 km/h.	Cubierto y nevadas. Viento noreste de hasta 40 km/h.	-2	2

Fuente: Centro Meteorológico Regional Austral Fecha y hora de consulta: 20/05 17:20 horas

	SISTEMA DE GESTIÓN DE EMERGENCIAS	Código: F-PO-MAC-01R-03 Versión: 02 Página: 4 de 9
	DIRECCIÓN REGIONAL DE ONEMI MAGALLANES Y DE LA ANTÁRTICA CHILENA	
Informe de Monitoreo Diario Regional		

4.3 Base Antártica Eduardo Frei Montalva

Día	Madrugada	Mañana	Tarde	Noche	Minima	Máxima
Martes 21	Nublado NE, 05-10 kt	Nublado NW, 10-15 kt	Nublado y chubascos de nieve débiles N, 15-20 kt	Cubierto y chubascos de nieve N, 15-20 kt	-11	-5
Miércoles 22	Cubierto y chubascos de nieve SW, 10-15 kt	Cubierto SE, 15-20 kt	Nublado SE, 05-10 kt	Nublado NW, 05-10 kt	-11	-5
Jueves 23	Nublado SW, 10-15 kt	Nublado NE, 10-15 kt	Nublado NW, 20-30 kt	Nublado SW, 20-30 kt	-11	-4

Fuente: Dirección Meteorológica de Chile Fecha y hora de consulta: 20/05 15:54 horas.

5. INFORMACIÓN PLUVIOMÉTRICA. AÑO NORMAL A LA FECHA: 186.6 mm

Comuna	Últimas 12 horas	Total a la Fecha	Déficit/Superávit	Fuente
Punta Arenas	Sin precipitaciones	149.6 mm	Déficit 19.8 %	CMRA

Fuente: Dirección Meteorológica de Chile. Fecha y hora de consulta: 20/05 17:20 horas.

6. ÍNDICE DE RADIACIÓN ULTRAVIOLETA

REGISTRADO HOY	PREVISTO PARA MAÑANA
1 BAJO	1-2 BAJO

Fuente: Centro Meteorológico Regional Austral. Fecha y hora de consulta: 20/05 17:20 horas.

7. MONITOREO CAUDALES DE RÍOS

Río Las Minas: Umbral Amarillo: 0.9 m. Umbral Rojo: 0.97 m.


Río Paine : Umbral Amarillo: 1.70 m. Umbral Rojo: 1.85 m.

Estación	Fecha y hora	Altura (m) Caudal (m ³ /seg)	Nivel de Peligro
Río Las Minas	20/05 16:00 *(HCHC)	0.320/ 1.735	Bajo
Río Paine	20/05 17:00 *(HCHC)	1.039/ 55.661	Bajo

Fuente: Dirección General de Aguas – Página Monitoreo Satelital (*HCHC: Hora de Chile Continental)

8. ANÁLISIS TÉCNICO DE RIESGOS

Provincia/Comuna	Condición de amenaza	Recomendaciones
Región de Magallanes y de la Antártica Chilena	PROBABILIDAD DE ESCARCHA ALTA-MEDIA	El SRPC deberá mantener la vigilancia ante eventos derivados de esta condición, la que puede provocar dificultades en la conducción vial tanto en sectores rurales como urbanos. Los conductores deberán estar atentos a las condiciones que se presenten, manejo a velocidad razonable y prudente.
Región de Magallanes y de la Antártica Chilena	PRECIPITACIONES DÉBILES	El SRPC debe tener especial resguardo, por acumulación de agua en sectores bajos, posibles aumentos de caudal de los cursos de agua con potencial desborde, por lo que se deberá monitorear estado de ríos. Además, se deberá mantener monitoreo de los cursos de agua que se pudieran activar o generar arrastre de sedimento con las precipitaciones.
Comuna de Cabo de Hornos y Timaukel (Miércoles y jueves)	CHUBASCOS DÉBILES DE AGUANIEVE Y NIEVE	El SRPC deberá mantener atención a posibles situaciones de aislamiento por acumulación de nieve en caminos interiores y al congelamiento en rutas. Se recomienda a los conductores tomar


	SISTEMA DE GESTIÓN DE EMERGENCIAS	Código: F-PO-MAC-01R-03 Versión: 02
	DIRECCIÓN REGIONAL DE ONEMI MAGALLANES Y DE LA ANTÁRTICA CHILENA	Página: 5 de 9
Informe de Monitoreo Diario Regional		

		precauciones producto de posibles problemas en las vías. Además, se deberá tomar atención a las posibles acumulaciones de nieve en relación a predios agrícolas y ganaderos. Por otra parte, se deberán adoptar las recomendaciones generales, evitar cambios bruscos de temperaturas y realizar una adecuada mantención y uso de los artefactos de calefacción.
Región de Magallanes y de la Antártica Chilena	VIENTO NORMAL A MODERADO	El SRPC deberán mantener las coordinaciones necesarias para la efectividad de los mecanismos de alerta y gestiones de prevención, a fin de evitar situaciones de riesgo para la población, ya que se podría generar afectación por desprendimientos o daños en techumbres, alteración de conectividad, interrupción de suministro eléctrico y telefónico por caídas de árboles o parte de sus ramas en tendido eléctrico, tanto en sectores rurales como urbanos.
Región de Magallanes y de la Antártica Chilena	TEMPERATURAS MÍNIMAS DE ENTRE -3° y 6° C	El SRPC recomienda considerar que la exposición a bajas temperaturas puede causar afecciones graves, particularmente en la población más vulnerable como menores de edad, adultos mayores y personas sin refugio o que habitan en hogares sin el aislamiento térmico adecuado. Además, puede ocurrir afectación a predios agrícolas y ganaderos. Asimismo en relación al congelamiento en rutas se recomienda a los conductores tomar precauciones producto de posibles problemas en las vías.

9. ESTADO DE CARRETERAS

Carreteras	Estado	Condición
CH-257 Cruce Onaisin	Precaución por trabajos en la ruta y máxima precaución con animales silvestres en la ruta. Desde Cruce Onaisin hasta Cruce Las Flores, se encuentra pavimentado.	ABIERTA, CON PRECAUCIÓN
Ruta 9 Norte	Trabajos de reposición de losas de hormigón desde el km. 243.766 al 245.274, desde el 07 al 30/05.	CIERRE PARCIAL
Ruta Y-502, Cruce Ruta 9 Norte (Cabeza del Mar) Río Pérez	Contexto de trabajos de asfálticos, Tramos comprendidos desde el km. 0,000 hasta el km 8.560 Comuna de Rio Verde,	CIERRE PARCIAL
Ruta Y-905	Cierre momentáneo por trabajos de reposición de la ruta, entre los km 30,320 al km 40,820 en la comuna de Cabo de Hornos, desde el 15 de mayo hasta el 30 de agosto de 2019	CIERRE PARCIAL

Fuente: Fecha y hora de consulta: Carabineros de Chile/Constructora Vilicic 14/05 18:30 horas.

	SISTEMA DE GESTIÓN DE EMERGENCIAS	Código: F-PO-MAC-01R-03
	DIRECCIÓN REGIONAL DE ONEMI MAGALLANES Y DE LA ANTÁRTICA CHILENA	Versión: 02 Página: 6 de 9
Informe de Monitoreo Diario Regional		

10. ESTADO DE PUERTOS

Puerto	Estado del Puerto	Condición
Puerto Edén	Abierto, condiciones normales	Normal
Puerto Natales	Cerrado para naves menores dentro y fuera de la bahía	Tiempo Variable
Punta Delgada	Cerrado para naves menores dentro y fuera de la bahía	Tiempo Variable
Punta Arenas	Abierto, condiciones normales	Normal
Tierra del Fuego	Cerrado para movimiento naves mayores	Mal Tiempo
Puerto Williams	Cerrado para naves menores dentro y fuera de la bahía	Tiempo Variable


Fuente: Gobernación Marítima. Fecha y hora de consulta: 20/05 19:00 horas.

11. ESTADO DE AEROPUERTOS

Aeropuerto	Estado del Aeropuerto	Condición
Punta Arenas Aeropuerto Presidente Carlos Ibáñez del Campo.	Operativo	Pista 07/25 Se encuentra operativa diurno Pista 12/30 Operativa. Pista 01/19 operativa, disponible 740 m.,
Puerto Natales Aeródromo Teniente Julio Gallardo	Operativo	Horario Lunes a Jueves de 08:30 a 17:30 horas. Viernes 08:30 a 16:30 Horas Sábados, domingos, festivos y horas fuera de las indicadas a requerimiento.
Porvenir Aeródromo Capitán Fuentes Martínez	Operativo	Horario de servicio: Lunes a Viernes de 09:00 a 17:30 horas. Sábado de 08:00 a 14:00 horas. Otros horarios, Domingo y festivos a requerimiento.
Puerto Williams Aeródromo Guardiamarina Zañartu	Operativo	Horario de servicio: Lunes a Jueves de 08:30 a 17:30 horas. Viernes de 08:30 a 16:30 horas. Sábado de 08:30 a 13:00 horas. Otros horarios, Domingo y festivos a requerimiento.
Antártica Aeródromo Teniente Rodolfo Marsh Martin	Operativo	Horario de servicio: Lunes a jueves de 09:00 a 18:00 horas. Viernes 09:00 a 17:00 horas. Otros horarios, Sábado, Domingo y festivos a requerimiento.
Timaukel Aeródromo Pampa Guanaco	Operativo	Pista Habilitada (Sin personal DGAC)

VUELOS REGIONALES

Punta Arenas/Porvenir Porvenir/Punta Arenas	Operativo	Vuelos Regionales Aerolínea DAP: Salidas de lunes a viernes: Punta Arenas – Porvenir: 08:15 horas, 12:30 horas y 17:00 horas Porvenir – Punta Arenas: 08:35 horas, 12:50 horas y 17:20 horas. Salidas los días sábado: Punta Arenas – Porvenir: 08:15 horas y 12:30 horas. Porvenir – Punta Arenas: 08:35 horas y 12:50 horas.
Punta Arenas/Puerto	Operativo	Vuelos Regionales Aerolínea DAP:

	SISTEMA DE GESTIÓN DE EMERGENCIAS	Código: F-PO-MAC-01R-03 Versión: 02
	DIRECCIÓN REGIONAL DE ONEMI MAGALLANES Y DE LA ANTÁRTICA CHILENA	Página: 7 de 9
Informe de Monitoreo Diario Regional		

Williams Puerto Williams/Punta Arenas		Salidas de lunes a sábado: Punta Arenas – Puerto Williams: 10:00 horas. Puerto Williams – Punta Arenas: 11:30 horas.
Punta Arenas/Pampa Guanaco Pampa Guanaco/Punta Arenas	Operativo	Vuelos Regionales Aerolínea DAP: Desde el 05/10 2018 al 28/04/2019 Pta. Arenas-Pampa Guanaco-Punta Arenas. Salidas: Desde Punta Arenas. Viernes y domingo a las 18:00 horas Salidas: Desde Pampa Guanaco. Viernes y domingo a las 19:00 horas.

Fuente: DGAC/DAP Fecha y hora de consulta: 20/05 16:50 horas.


12. ESTADO DE PASOS FRONTERIZOS

Nombre Paso	Condición	Observaciones
Complejo Integración Austral	Normal	Horario de Atención: 08:00 a 22:00 Hrs.
Complejo Río Don Guillermo	Normal	Horario de Atención: 08:00 a 22:00 Hrs.
Complejo Dorotea	Normal	Horario de Atención: 08:00 a 00:00 Hrs.
Complejo Casas Viejas	Normal	Horario de Atención: 08:00 a 22:00 Hrs.
Complejo San Sebastián	Normal	Horario de Atención: 08:00 a 22:00 Hrs.
Complejo Río Bellavista	Cerrado	Término de temporada
Aduana Bahía Azul	Normal	Horario de atención: 08:00 a 21:00 Hrs. (Solo Visado de facturas Ley Navarino y Pasavantes).


Fuente: Gobernaciones Provinciales-Carabineros. Fecha y hora de consulta: 05/05 07:30 Horas.

13. ESTADO DE FERRY'S

Servicio Cruce	Condición	Observaciones			
Primera Angostura	NORMAL	HORARIO DE INVIERNO DESDE ABRIL 2019 (Los horarios pueden variar por razones de fuerza mayor y operacional.)			
		PUNTA DELGADA		BAHÍA AZUL	
		08:30	16:45	09:15	17:30
		09:15	17:05	10:00	17:50
		10:00	17:30	10:40	18:15
		10:40	18:15	11:30	19:00
		11:05	18:35	11:50	19:20
		11:30	19:00	12:15	20:00
		12:15	20:00	13:00	20:45
		12:35	20:20	13:20	21:05
		13:00	20:45	13:45	21:30
		13:45	21:30	14:30	22:15
		14:10	21:50	14:55	22:35
		14:30	22:15	15:15	23:00
		15:15	23:00	16:00	23:45
		15:35	23:20	16:20	00:05
16:00	00:50	16:45	01:35		
Punta Arenas – Porvenir (Terminal Tres Puentes-	NORMAL	Ferry Pathagon			
		Terminal Tres Puentes		Terminal Bahía Chilota	

	SISTEMA DE GESTIÓN DE EMERGENCIAS	Código: F-PO-MAC-01R-03 Versión: 02 Página: 8 de 9
	DIRECCIÓN REGIONAL DE ONEMI MAGALLANES Y DE LA ANTÁRTICA CHILENA	
Informe de Monitoreo Diario Regional		

Terminal Bahía Chilota)		12:00 18:30	09:00 15:00
Punta Arenas Puerto Williams	NORMAL	Ferry Yaghan: Zarpó hacia Puerto Williams el día lunes 20/05 a las 01:00 horas, recalca el día martes 21/05 a las 08:00 horas.	
Río Verde - Isla Riesco Isla Riesco - Río Verde	NORMAL	Ferry Bahía Azul: De lunes a viernes: (Río Verde – Isla Riesco) De 08:10 a 12:00 horas y en las tardes de 13:30 a 20:00 horas. De lunes a viernes: (Isla Riesco - Río Verde) De 08:00 a 11:50 horas y en las tardes de 13:20 a 19:50 horas. Sábados, domingos y festivos: (Río Verde – Isla Riesco) De 09:00 a 12:00 horas y de 14:30 a las 20:00 horas. Sábados, domingos y festivos: (Isla Riesco - Río Verde) De 08:50 a 11:50 horas y de 14:20 a las 19:50 horas.	
Pto. Natales / Pto. Montt Pto. Montt / Pto. Natales	NORMAL	Ferry Trinidad I: En navegación hacia Puerto Natales, recalca el día de mañana martes 21/05 en horario por confirmar. Ferry Evangelistas: En navegación hacia Puerto Montt, recalca el día miércoles 22/05 en horario a confirmar.	
Tramo Norte - Sur Puerto Yungay - Caleta Tortel - Puerto Edén - Puerto. Natales.	NORMAL	Crux Australis: Tramo Norte – Sur.	
		Puerto Yungay: Zarpa hacia Caleta Tortel, el día sábado 25/05 a las 20:00 horas, recalando el mismo día a las 22:00 horas. Caleta Tortel: Zarpa hacia Puerto Edén, el día sábado 25/05 a las 23:00 horas, recalando el día domingo 26/05 a las 12:00 horas. Puerto Edén: Zarpa hacia Puerto Natales, el día domingo 26/5 a las 14:00 horas, recalando el día lunes 27/05 a las 16:00 horas. Puerto Natales: Recala el día lunes 27/05 a las 16:00 horas.	
Tramo Sur - Norte Puerto. Natales.- Puerto Edén - Caleta Tortel - Puerto Yungay	Normal	Crux Australis: Tramo Sur-Norte.	
		Puerto Natales: Zarpa hacia Puerto Edén, el día 23/05 a las 05:00 horas, recalando el día 24/05 a las 07:00 horas. Puerto Edén: Zarpa a Caleta Tortel, el día 24/05 a las 09:00 horas, recalando el mismo día a las 22:00 horas. Caleta Tortel: Zarpa a Puerto Yungay, el día 24/05 a las 20:00 horas. Puerto Yungay: Recala el día 25/05 a las 01:00 horas.	

	SISTEMA DE GESTIÓN DE EMERGENCIAS	Código: F-PO-MAC-01R-03 Versión: 02
	DIRECCIÓN REGIONAL DE ONEMI MAGALLANES Y DE LA ANTÁRTICA CHILENA	Página: 9 de 9
Informe de Monitoreo Diario Regional		

14. ELABORACIÓN DEL INFORME

Informe elaborado por:	Ricardo Baltra Lizana
Validado por:	Raúl Carrillo Flores

Centro de Alerta Temprana. Dirección Regional de ONEMI Magallanes y de la Antártica Chilena.