	<b>SISTEMA DE GESTIÓN DE EMERGENCIAS</b>	Código: F-PO-MAC-01R-03
	<b>DIRECCIÓN REGIONAL DE ONEMI MAGALLANES Y DE LA ANTÁRTICA CHILENA</b>	Versión: 02 Página: 1 de 8
Informe de Monitoreo Diario Regional		

Fecha del Informe	Hora de envío del Informe
Punta Arenas, 20 de Julio de 2019	19:30 (Hora de Magallanes)

### 1. RESUMEN DE ALERTAS VIGENTES

Nivel de Alerta	Evento	Cobertura	Amplitud
Temprana Preventiva	Evento Masivo	Comuna Punta Arenas	SRPC

Fuente: Dirección Regional de ONEMI Magallanes y de la Antártica Chilena

### 2. RESUMEN DE EMERGENCIAS DE LAS ÚLTIMAS 24 HORAS

N° de Informe	Fecha y hora	Evento/Lugar	Resumen
N/A	N/A	N/A	N/A

Fuente: Dirección Regional de ONEMI Magallanes y de la Antártica Chilena

### 3. CONDICIONES DE TIEMPO Y NOVEDADES DE LA REGIÓN

Provincia/comuna	Condición Meteorológica	Novedades
Magallanes	Cubierto, con Chubascos de Aguanieve, Viento Débil	Sin novedades.
Última Esperanza	Nublado, Viento Débil	Sin novedades.
Tierra del Fuego	Cubierto con Chubascos de Nieve, sin Viento	Sin novedades.
Antártica Chilena	Despejado, Viento débil	Sin novedades.

Fuente: Carabineros de Chile. Hora de término del monitoreo 18:20 horas.

### 4. PRONOSTICO METEOROLÓGICO REGIONAL (TRES DÍAS)

#### 4.1 Avisos / Alertas / Alarmas

Tipo	Fecha y hora de emisión	Descripción	Cobertura
N/A	N/A	N/A	N/A


Fuente: Centro Meteorológico Regional Austral – Dirección Meteorológica de Chile

#### 4.2 Provincia/Comuna

PUNTA ARENAS	MADRUGADA	MAÑANA	TARDE	NOCHE	MÍNIMA	MÁXIMA
<b>DOMINGO 21</b>	Nublado. Viento oeste hasta 40 km/h.	Nublado. Viento oeste hasta 40 km/h.	Nubosidad parcial. Viento oeste hasta 40 km/h.	Nubosidad parcial. Viento noroeste hasta 40 km/h.	-1	4
<b>PROBABILIDAD DE ESCARCHA</b>	ALTA	ALTA	MEDIA	ALTA		
<b>LUNES 22</b>	Nublado. Viento oeste hasta 50 km/h.	Nublado y chubascos de aguanieve débiles. Viento oeste hasta 60 km/h.	Nubosidad parcial y chubascos de aguanieve débiles. Viento oeste hasta 50 km/h.	Nubosidad parcial y chubascos de nieve débiles. Viento oeste hasta 60 km/h.	-2	3
<b>MARTES 23</b>	Nubosidad parcial y chubascos de nieve débiles. Viento suroeste hasta 50 km/h.	Nubosidad parcial. Viento suroeste hasta 40 km/h.	Nubosidad parcial. Viento suroeste hasta 40 km/h.	Nubosidad parcial. Viento débil.	-2	3

**Informe de Monitoreo Diario Regional**

PORVENIR	MADRUGADA	MAÑANA	TARDE	NOCHE	MÍNIMA	MÁXIMA
<b>DOMINGO 21</b>	Nublado y chubascos de nieve débiles. Viento débil.	Nublado y chubascos de nieve débiles. Viento suroeste hasta 40 km/h.	Nublado y chubascos de nieve débiles. Viento suroeste hasta 40 km/h.	Nubosidad parcial. Viento débil.	-1	3
<b>PROBABILIDAD DE ESCARCHA</b>	ALTA	ALTA	ALTA	ALTA		
<b>LUNES 22</b>	Nublado. Viento oeste hasta 50 km/h.	Nublado. Viento oeste hasta 50 km/h.	Nublado y chubascos de nieve débiles. Viento oeste hasta 50 km/h.	Nublado y chubascos de nieve débiles. Viento oeste hasta 50 km/h.	-2	3
<b>MARTES 23</b>	Nublado y chubascos de nieve débiles. Viento suroeste hasta 50 km/h.	Nublado y chubascos de nieve débiles. Viento suroeste hasta 50 km/h.	Nublado. Viento suroeste hasta 40 km/h.	Nublado. Viento débil.	-2	2
Puerto Natales	MADRUGADA	MAÑANA	TARDE	NOCHE	MÍNIMA	MÁXIMA
<b>DOMINGO 21</b>	Nubosidad parcial y chubascos de nieve débiles. Viento débil.	Nubosidad parcial y chubascos de nieve débiles. Viento débil.	Nubosidad parcial y chubascos de nieve débiles. Viento noroeste hasta 40 km/h.	Nubosidad parcial. Viento débil.	-2	2
<b>PROBABILIDAD DE ESCARCHA</b>	ALTA	ALTA	ALTA	ALTA		
<b>LUNES 22</b>	Nublado y chubascos de nieve débiles. Viento débil.	Nublado y chubascos de nieve débiles. Viento noroeste hasta 50 km/h.	Nublado y chubascos de nieve débiles. Viento noroeste hasta 60 km/h.	Nublado y chubascos de nieve débiles. Viento oeste hasta 50 km/h.	-2	1
<b>MARTES 23</b>	Nublado y chubascos de nieve débiles. Viento oeste hasta 50 km/h.	Nublado. Viento débil.	Nubosidad parcial. Viento débil.	Nublado. Viento débil.	-2	2
Torres del Paine	MADRUGADA	MAÑANA	TARDE	NOCHE	MÍNIMA	MÁXIMA
<b>DOMINGO 21</b>	Nubosidad parcial y chubascos de nieve débiles. Viento débil.	Nubosidad parcial y chubascos de nieve débiles. Viento débil.	Nubosidad parcial y chubascos de nieve débiles. Viento débil.	Nubosidad parcial y chubascos de nieve débiles. Viento débil.	-3	0
<b>PROBABILIDAD DE ESCARCHA</b>	ALTA	ALTA	ALTA	ALTA		
<b>LUNES 22</b>	Nubosidad parcial y chubascos de nieve débiles. Viento débil.	Nubosidad parcial y chubascos de nieve. Viento noroeste hasta 50 km/h.	Nublado y chubascos de nieve. Viento noroeste hasta 50 km/h.	Nublado y chubascos de nieve. Viento noroeste hasta 50 km/h.	-3	0
<b>MARTES 23</b>	Nublado y chubascos de nieve débiles. Viento débil.	Nubosidad parcial y chubascos de nieve débiles. Viento débil.	Nubosidad parcial. Viento débil.	Nublado. Viento débil.	-3	0
Puerto Williams	MADRUGADA	MAÑANA	TARDE	NOCHE	MÍNIMA	MÁXIMA
<b>DOMINGO 21</b>	Nubosidad parcial. Viento débil.	Nubosidad parcial y chubascos de nieve débiles. Viento débil.	Nublado y chubascos de nieve débiles. Viento débil.	Nublado y chubascos de nieve débiles. Viento débil.	-3	0
<b>PROBABILIDAD DE ESCARCHA</b>	ALTA	ALTA	ALTA	ALTA		
<b>LUNES 22</b>	Nublado. Viento débil.	Nublado y chubascos de nieve débiles. Viento débil.	Nublado y chubascos de nieve débiles. Viento débil.	Nublado y chubascos de nieve débiles. Viento débil.	-3	-1
<b>MARTES 23</b>	Nublado y chubascos de nieve débiles. Viento suroeste hasta 50 km/h.	Nublado y chubascos de nieve débiles. Viento suroeste hasta 50 km/h.	Nublado y chubascos de nieve débiles. Viento suroeste hasta 40 km/h.	Nublado y chubascos de nieve débiles. Viento débil.	-3	-1

	<b>SISTEMA DE GESTIÓN DE EMERGENCIAS</b>	Código: F-PO-MAC-01R-03 Versión: 02 Página: 3 de 8
	<b>DIRECCIÓN REGIONAL DE ONEMI MAGALLANES Y DE LA ANTÁRTICA CHILENA</b>	
Informe de Monitoreo Diario Regional		

VILLA TEHUELCHES	MADRUGADA	MAÑANA	TARDE	NOCHE	MÍNIMA	MÁXIMA
<b>DOMINGO 21</b>	Nubosidad parcial. Viento débil.	Nubosidad parcial. Viento débil.	Nubosidad parcial. Viento oeste hasta 50 km/h.	Nubosidad parcial. Viento oeste hasta 50 km/h.	-2	2
<b>PROBABILIDAD DE ESCARCHA</b>	ALTA	ALTA	ALTA	ALTA		
<b>LUNES 22</b>	Nublado. Viento oeste hasta 60 km/h.	Nublado y chubascos de aguanieve débiles. Viento oeste hasta 60 km/h.	Nublado y chubascos de nieve débiles. Viento oeste hasta 70 km/h.	Nublado y chubascos de nieve débiles. Viento suroeste hasta 60 km/h.	-1	3
<b>MARTES 23</b>	Nubosidad parcial y chubascos de nieve débiles. Viento suroeste hasta 50 km/h.	Nubosidad parcial. Viento suroeste hasta 50 km/h.	Nubosidad parcial. Viento suroeste hasta 40 km/h.	Nublado. Viento débil.	-2	1

CERRO SOMBRERO	MADRUGADA	MAÑANA	TARDE	NOCHE	MÍNIMA	MÁXIMA
<b>DOMINGO 21</b>	Nubosidad parcial. Viento oeste hasta 50 km/h.	Nubosidad parcial. Viento suroeste hasta 50 km/h.	Nublado. Viento suroeste hasta 40 km/h.	Nubosidad parcial. Viento suroeste hasta 40 km/h.	0	3
<b>PROBABILIDAD DE ESCARCHA</b>	ALTA	ALTA	ALTA	ALTA		
<b>LUNES 22</b>	Nublado. Viento oeste hasta 50 km/h.	Nublado y chubascos de nieve débiles. Viento oeste hasta 50 km/h.	Nublado y chubascos de nieve débiles. Viento oeste hasta 50 km/h.	Nublado y chubascos de nieve débiles. Viento oeste hasta 50 km/h.	-1	3
<b>MARTES 23</b>	Nubosidad parcial. Viento suroeste hasta 50 km/h.	Nubosidad parcial. Viento suroeste hasta 60 km/h.	Nubosidad parcial. Viento suroeste hasta 50 km/h.	Nubosidad parcial. Viento suroeste hasta 40 km/h.	-2	2


  

VILLA PUNTA DELGADA	MADRUGADA	MAÑANA	TARDE	NOCHE	MÍNIMA	MÁXIMA
<b>DOMINGO 21</b>	Nubosidad parcial. Viento oeste hasta 50 km/h.	Nubosidad parcial. Viento suroeste hasta 50 km/h.	Nublado. Viento suroeste hasta 40 km/h.	Nublado y chubascos de nieve débiles. Viento oeste hasta 40 km/h.	-1	3
<b>PROBABILIDAD DE ESCARCHA</b>	ALTA	ALTA	ALTA	ALTA		
<b>LUNES 22</b>	Nublado. Viento oeste hasta 50 km/h.	Nublado y chubascos de nieve débiles. Viento oeste hasta 60 km/h.	Nublado y chubascos de nieve débiles. Viento oeste hasta 60 km/h.	Nubosidad parcial y chubascos de nieve débiles. Viento oeste hasta 60 km/h.	-1	4
<b>MARTES 23</b>	Nubosidad parcial y chubascos de nieve débiles. Viento suroeste hasta 60 km/h.	Nubosidad parcial y chubascos de nieve débiles. Viento suroeste hasta 60 km/h.	Nubosidad parcial. Viento suroeste hasta 50 km/h.	Nubosidad parcial. Viento débil.	-2	2

PAMPA GUANACO	MADRUGADA	MAÑANA	TARDE	NOCHE	MÍNIMA	MÁXIMA
<b>DOMINGO 21</b>	Nubosidad parcial y chubascos de nieve débiles. Viento débil.	Nubosidad parcial. Viento débil.	Nublado. Viento débil.	Nubosidad parcial. Viento débil.	-3	0
<b>PROBABILIDAD DE ESCARCHA</b>	ALTA	ALTA	ALTA	ALTA		
<b>LUNES 22</b>	Nublado. Viento noroeste hasta 40 km/h.	Nublado. Viento noroeste hasta 50 km/h.	Nubosidad parcial. Viento noroeste hasta 50 km/h.	Nubosidad parcial. Viento noroeste hasta 50 km/h.	-3	1
<b>MARTES 23</b>	Nubosidad parcial. Viento suroeste hasta 50 km/h.	Nubosidad parcial. Viento suroeste hasta 40 km/h.	Nubosidad parcial. Viento débil.	Nubosidad parcial. Viento débil.	-3	1

Fuente: Centro Meteorológico Regional Austral Fecha y hora de consulta: 20/07 17:59 horas.

	<b>SISTEMA DE GESTIÓN DE EMERGENCIAS</b>	Código: F-PO-MAC-01R-03
	<b>DIRECCIÓN REGIONAL DE ONEMI MAGALLANES Y DE LA ANTÁRTICA CHILENA</b>	Versión: 02 Página: 4 de 8
Informe de Monitoreo Diario Regional		

#### 4.3 Base Antártica Eduardo Frei Montalva

Día	Madrugada	Mañana	Tarde	Noche	Mínima	Máxima
<b>Domingo 21</b>	Cubierto y chubascos aislados de nieve Viento SE, 15 kt → Viento débil	Nublado variando a Cubierto y neblina Viento débil → W, 10 kt	Cubierto y neblina variando a Cubierto Viento W, 10 kt → NW, 15 kt	Cubierto Viento NW, 10-15 kt	-10	-3
<b>Lunes 22</b>	Cubierto y chubascos débiles de nieve Viento NW, 15 kt	Cubierto Viento NW→N, 10 kt	Cubierto Viento débil	Cubierto y nevadas débiles Viento débil	-5	-2
<b>Martes 23</b>	Cubierto y chubascos aislados de nieve Viento NW→SW, 10 kt	Cubierto Viento SW, 10→25 kt	Cubierto y chubascos de nieve débiles Viento SW, 30→15 kt	Cubierto Viento NE, 10 kt	-10	-3

Fuente: Dirección Meteorológica de Chile Fecha y hora de consulta: 20/07 14:11 horas.

#### 5. INFORMACIÓN PLUVIOMÉTRICA. AÑO NORMAL A LA FECHA: 248.4 mm

Comuna	Últimas 12 horas	Total a la Fecha	Déficit/Superávit	Fuente
Punta Arenas	Trazas	221,8 mm	Déficit 10.7 %	CMRA

Fuente: Dirección Meteorológica de Chile. Fecha y hora de consulta: 20/07 17:59 horas

#### 6. ÍNDICE DE RADIACIÓN ULTRAVIOLETA

REGISTRADO HOY	PREVISTO PARA MAÑANA
1 BAJO	1–2 BAJO

Fuente: Centro Meteorológico Regional Austral. Fecha y hora de consulta: 20/07 17:59 horas.

#### 7. MONITOREO CAUDALES DE RÍOS

Río Las Minas: Umbral Amarillo: 0.9 m. Umbral Rojo: 0.97 m.


Río Paine : Umbral Amarillo: 1.70 m. Umbral Rojo: 1.85 m.

Estación	Fecha y hora	Altura (m)   Caudal (m <sup>3</sup> /seg)	Nivel de Peligro
Río Las Minas	20/07 16:00 *(HCHC)	0.270 / 0.928	BAJO
Río Paine	20/07 17:00 *(HCHC)	0.617 / 17.785	BAJO

Fuente: Dirección General de Aguas – Página Monitoreo Satelital \*HCHC: Hora de Chile Continental)

#### 8. ANÁLISIS TÉCNICO DE RIESGOS

Provincia/Comuna	Condición de amenaza	Recomendaciones
Región de Magallanes y de la Antártica Chilena.	CHUBASCOS DE NIEVE DÉBILES	El SRPC deberá mantener atención a posibles situaciones de aislamiento por acumulación de nieve en caminos interiores y al congelamiento en rutas. Se recomienda a los conductores tomar precauciones producto de posibles problemas en las vías. Por otra parte, se deberán adoptar las recomendaciones generales, evitar cambios bruscos de temperaturas y realizar una adecuada mantención y uso de los artefactos de calefacción.
Región de Magallanes y de la Antártica Chilena	TEMPERATURAS MÍNIMAS -3°C a 0°C.	El SRPC recomienda considerar que la exposición a bajas temperaturas puede causar afecciones graves, particularmente en la población más vulnerable como menores de edad, adultos mayores y personas sin refugio o que habitan en hogares sin el aislamiento térmico adecuado. Además, puede ocurrir afectación a predios agrícolas y ganaderos. Asimismo en relación al congelamiento en rutas se recomienda a los conductores tomar precauciones producto de posibles problemas en las vías.

	<b>SISTEMA DE GESTIÓN DE EMERGENCIAS</b>	Código: F-PO-MAC-01R-03
	<b>DIRECCIÓN REGIONAL DE ONEMI MAGALLANES Y DE LA ANTÁRTICA CHILENA</b>	Versión: 02 Página: 5 de 8
Informe de Monitoreo Diario Regional		

Región de Magallanes y de la Antártica Chilena	PROBABILIDAD DE ESCARCHA ALTA - MEDIA	El SRPC deberá mantener la vigilancia ante eventos derivados de esta condición, la que puede provocar dificultades en la conducción vial tanto en sectores rurales como urbanos. Los conductores deberán estar atentos a las condiciones que se presenten, manejo a velocidad razonable y prudente.
--	---------------------------------------	---

## 9. ESTADO DE CARRETERAS

Carreteras	Estado	Condición
<b>CH-257 Cruce Onaisin</b>	Precaución por trabajos en la ruta y máxima precaución con animales silvestres en la ruta. Desde Cruce Onaisin hasta Cruce Las Flores, se encuentra pavimentado.	<b>ABIERTA, CON PRECAUCIÓN</b>
<b>Ruta Y-502, Cruce Ruta 9 Norte (Cabeza del Mar) Río Pérez</b>	Contexto de trabajos de asfálticos, Tramos comprendidos desde el km. 0,000 hasta el km 8.560 Comuna de Río Verde.	<b>CIERRE PARCIAL</b>
<b>Ruta Y-905</b>	Cierre momentáneo por trabajos de reposición de la ruta, entre los km 30,320 al km 40,820 en la comuna de Cabo de Hornos, desde el 15 de mayo hasta el 30 de agosto de 2019.	<b>CIERRE PARCIAL</b>

Fuente: Fecha y hora de consulta: Carabineros de Chile/Constructora Vilicic 14/05 18:30 horas.


## 10. ESTADO DE PUERTOS

Puerto	Estado del Puerto	Condición
Puerto Edén	Abierto	Normal
Puerto Natales	Cerrado para naves menores dentro y fuera de la bahía	Tiempo variable
Punta Delgada	Abierto	Normal
Punta Arenas	Abierto	Normal
Porvenir	Abierto	Normal
Puerto Williams	Abierto	Normal

Fuente: Directemar. Fecha y hora de consulta: 20/07 19:00 horas.

## 11. ESTADO DE AEROPUERTOS

Aeropuerto	Estado del Aeropuerto	Condición
<b>Punta Arenas</b> Aeropuerto Presidente Carlos Ibáñez del Campo.	<b>Operativo</b>	Pista 07/25 operativa Pista 12/30 operativa. Pista 01/19 operativa.
<b>Puerto Natales</b> Aeródromo Teniente Julio Gallardo	<b>Operativo</b>	Horario de Lunes a Jueves de 08:30 a 17:30 horas. Viernes 08:30 a 16:30 Horas sábados, domingos, festivos y horas fuera de las indicadas a requerimiento.
<b>Porvenir</b> Aeródromo Capitán Fuentes Martínez	<b>Operativo</b>	Horario de servicio: Lunes a Viernes de 09:00 a 17:30 horas. Sábado de 08:00 a 14:00 horas. Otros horarios, Domingo y festivos a requerimiento.
<b>Puerto Williams</b> Aeródromo Guardiamarina Zañartu	<b>Operativo</b>	Horario de servicio: Lunes a Jueves de 08:30 a 17:30 horas. Viernes de 08:30 a 16:30 horas. Sábado de 08:30 a 13:00 horas.

	<b>SISTEMA DE GESTIÓN DE EMERGENCIAS</b>	Código: F-PO-MAC-01R-03
	<b>DIRECCIÓN REGIONAL DE ONEMI MAGALLANES Y DE LA ANTÁRTICA CHILENA</b>	Versión: 02 Página: 6 de 8
Informe de Monitoreo Diario Regional		

		Otros horarios, Domingo y festivos a requerimiento.
<b>Antártica</b> Aeródromo Teniente Rodolfo Marsh Martin	<b>Operativo</b>	Horario de servicio: Lunes a jueves de 09:00 a 18:00 horas. Viernes 09:00 a 17:00 horas. Otros horarios, Sábado, Domingo y festivos a requerimiento.
<b>Timaukel</b> Aeródromo Pampa Guanaco	<b>Operativo</b>	Pista Habilitada (Sin personal DGAC)
<b>VUELOS REGIONALES (Hora de Magallanes).</b>		
<b>Punta Arenas/Porvenir</b> <b>Porvenir/Punta Arenas</b>	<b>Operativo</b>	Vuelos Regionales Aerolínea DAP: <b>Lunes a Jueves</b> Punta Arenas – Porvenir: 8:15/12:30/17:00 Porvenir – Punta Arenas: 8:35/12:50/17:20 <b>Viernes</b> Punta Arenas – Porvenir: 8:15/12:30/16:45 Porvenir – Punta Arenas: 8:35/12:50/17:20 <b>Sábado</b> Punta Arenas – Porvenir: 08:15/12:30 Porvenir – Punta Arenas: 08:35/12:50
<b>Punta Arenas/Puerto Williams</b> <b>Puerto Williams/Punta Arenas</b>	<b>Operativo</b>	Vuelos Regionales Aerolínea DAP: De Lunes a Sábado Punta Arenas-Puerto Williams: 10:00 hr. Puerto Williams-Punta Arenas: 11:30 hr. Vuelos adicionales días 23/07, 25/07, 30/07 y 01/08
<b>Punta Arenas/Pampa Guanaco</b> <b>Pampa Guanaco/Punta Arenas</b>	<b>Operativo.</b>	Vuelos Aerolínea DAP: Solo entre Octubre a marzo.

Fuente: DGAC/DAP Fecha y hora de consulta: 19/07 08:12 horas.


## 12. ESTADO DE PASOS FRONTERIZOS (Hora de Magallanes).

Nombre Paso	Condición	Observaciones
Complejo Integración Austral	Normal	Horario de Atención: 08:00 a 22:00 Hora de Magallanes.
Complejo Río Don Guillermo	Normal	Desde el 01/06 al 01/09/2019 Horario de Invierno de 08:00 a 23:00 horas. (Hora de Magallanes).
Complejo Dorotea	Normal	Desde el 01/06 al 01/09/2019 Horario de Invierno de 09:00 a 23:00 horas. (Hora de Magallanes).
Complejo Casas Viejas	Normal	Desde el 01/06 al 01/09/2019 Horario de Invierno de 09:00 a 22:00 horas. (Hora de Magallanes).
Complejo San Sebastián	Normal	Horario de Atención: 08:00 a 22:00 Hora de Magallanes.
Complejo Río Bellavista	Cerrado	Término de temporada
Aduana Bahía Azul	Normal	Horario de atención: 08:00 a 21:00 Hora de Magallanes. (Solo Visado de facturas Ley Navarino y Pasavantes).


Fuente: Gobernaciones Provinciales-Carabineros. Fecha y hora de consulta: 08/07 18:30 Horas.

## 13. ESTADO DE FERRY'S

Servicio Cruce	Condición	Observaciones
		<b>FERRYS PIONERO Y PATAGONIA (Ferry Fueguino permanece en mantención).</b>

	<b>SISTEMA DE GESTIÓN DE EMERGENCIAS</b>	Código: F-PO-MAC-01R-03 Versión: 02
	<b>DIRECCIÓN REGIONAL DE ONEMI MAGALLANES Y DE LA ANTÁRTICA CHILENA</b>	Página: 7 de 8
Informe de Monitoreo Diario Regional		

<b>Primera Angostura</b>	<b>NORMAL</b>	Horario de Invierno desde 15/07 (Hora de Magallanes). <b>*Cruce de Vehículos con Carga peligrosa.</b>	
		<b>Zarpe Punta Delgada</b>	<b>Zarpe Bahía Azul</b>
		<b>MAÑANA</b>	
		8:30	9:15
		9:15	<b>*10:00</b>
		10:00	10:45
		10:45	11:30
		<b>*11:30</b>	<b>*12:15</b>
		<b>TARDE</b>	
		12:15	12:45
		12:30	13:00
		13:00	13:30
		13:15	13:45
		13:30	14:00
		<b>*14:00</b>	14:30
		14:15	14:45
		14:30	15:00
		15:00	15:30
		15:15	15:45
		<b>*15:30</b>	16:00
		16:00	16:30
		16:15	16:45
		16:30	17:00
		17:00	17:30
		17:15	17:45
		<b>*17:30</b>	<b>*18:00</b>
		18:00	18:30
18:15	18:45		
18:30	19:00		
19:00	19:45		
19:45	20:30		
<b>NOCHE</b>			
20:30	<b>*21:15</b>		
<b>*21:15</b>	22:00		
22:00	22:45		
22:45	23:30		
23:30	00:00		
00:30	01:00		
01:30	02:00		
<b>Punta Arenas – Porvenir (Terminal Tres Puentes- Terminal Bahía Chilota)</b>	<b>NORMAL</b>	<b>Ferry Pathagon, Domingo 21/07</b>	
		<b>Terminal Tres Puentes</b>	<b>Terminal Bahía Chilota</b>
		09:30	13:00
		16:00	19:00
		22:30	-.-
<b>Punta Arenas Puerto Williams</b>	<b>NORMAL</b>	<b>Ferry Yaghan:</b> Zarpó desde Puerto Williams hacia Punta Arenas, el día de hoy sábado 20/07 a las 16:00 horas, recalca en Terminal Tres Puentes el día domingo 21/07 a las 23:00 horas. Zarpa el día lunes 22/07 desde Terminal Tres Puentes a las 01:00 horas, hacia Puerto Williams, recalca el día martes 23/07 a las 08:00 horas.	
		Zarpa desde Puerto Williams, el día martes 23/07 a las 14:00 horas hacia Terminal Tres Puentes, recalca el día miércoles 24/07 a las 14:00 horas.	

	<b>SISTEMA DE GESTIÓN DE EMERGENCIAS</b>	Código: F-PO-MAC-01R-03
	<b>DIRECCIÓN REGIONAL DE ONEMI MAGALLANES Y DE LA ANTÁRTICA CHILENA</b>	Versión: 02 Página: 8 de 8
Informe de Monitoreo Diario Regional		

Río Verde - Isla Riesco Isla Riesco - Río Verde	<b>NORMAL</b>	<p><b>Ferry Bahía Azul:</b>  <b>De lunes a viernes:</b> (Río Verde – Isla Riesco) De 08:10 a 12:00 horas y en las tardes de 13:30 a 20:00 horas.  <b>De lunes a viernes:</b> (Isla Riesco - Río Verde) De 08:00 a 11:50 horas y en las tardes de 13:20 a 19:50 horas.  <b>Sábados, domingos y festivos:</b> (Río Verde – Isla Riesco) De 09:00 a 12:00 horas y de 14:30 a las 20:00 horas.  <b>Sábados, domingos y festivos:</b> (Isla Riesco - Río Verde) de 08:50 a 11:50 horas y de 14:20 a las 19:50 horas.</p>
Pto. Natales / Pto. Montt Pto. Montt / Pto. Natales	<b>NORMAL</b>	<p><b>Ferry Trinidad I:</b> En Puerto Montt, fecha y hora de próximo zarpe por confirmar.  <b>Ferry Evangelistas:</b> En Puerto Montt, próximo zarpe por confirmar.</p>
Tramo Norte - Sur Puerto Yungay - Caleta Tortel - Puerto Edén - Puerto Natales	<b>NORMAL</b>	<b>Crux Australis: Tramo Norte – Sur.</b>
		<p><b>Puerto Yungay:</b> Zarpa hacia Caleta Tortel, el día de hoy sábado 20/07 a las 20:00 horas, recalca a las 22:00 horas.  <b>Caleta Tortel:</b> Zarpa hacia Puerto Edén, el día de hoy sábado 20/07 a las 23:00 horas, recalca el día domingo 21/07 a las 12:00 horas.  <b>Puerto Edén:</b> Zarpa hacia Puerto Natales el día domingo 21/07 a las 14:00 horas.  <b>Puerto Natales:</b> Recalca el día lunes 22/07 a las 16:00 horas.</p>
Tramo Sur - Norte Puerto. Natales.- Puerto Edén - Caleta Tortel - Puerto Yungay	<b>NORMAL</b>	<b>Crux Australis: Tramo Sur-Norte.</b>
		<p><b>Puerto Natales:</b> Zarpa hacia Puerto Edén, el día jueves 25/07 a las 05:00 horas, recalca el viernes 26/07 a las 07:00 horas.  <b>Puerto Edén:</b> Zarpa hacia Caleta Tortel, el día viernes 26/07 a las 09:00 horas, recalca a las 22:00 horas.  <b>Caleta Tortel:</b> Zarpa hacia Puerto Yungay, el viernes 26/07 a las 23:00 horas.  <b>Puerto Yungay:</b> Recalca el día sábado 27/07 a las 01:00 horas.</p>

Armada - Empresa Austral BROOM – NAVIMAG Fecha y hora de consulta 20/07/2019 19:00 horas.

#### 14. ELABORACIÓN DEL INFORME

<b>Informe elaborado por:</b>	RICARDO BALTRA LIZANA
<b>Validado por:</b>	JONATHAN LÓPEZ VALDÉS

Centro de Alerta Temprana. Dirección Regional de ONEMI Magallanes y de la Antártica Chilena.