	SISTEMA DE GESTIÓN DE EMERGENCIAS	Código: F-PO-MAC-01R-03 Versión: 02 Página: 1 de 8
	DIRECCIÓN REGIONAL DE ONEMI MAGALLANES Y DE LA ANTÁRTICA CHILENA	
Informe de Monitoreo Diario Regional		

Fecha del Informe	Hora de envío del Informe
Punta Arenas, 21 de Abril del 2019	19:30 (Hora de Magallanes)

1. RESUMEN DE ALERTAS VIGENTES

Nivel de Alerta	Evento	Cobertura	Amplitud
N/A	N/A	N/A	N/A

Fuente: Dirección Regional de ONEMI Magallanes y de la Antártica Chilena

2. RESUMEN DE EMERGENCIAS DE LAS ÚLTIMAS 24 HORAS

N° de Informe	Fecha y hora	Evento/Lugar	Resumen
062	21/04 14:30	Alteración de Suministros Básicos: Electricidad / Comuna de Punta Arenas	Interrupción en el suministro afecto a 15.214 clientes durante 19 minutos aproximadamente, debido a la detención de una de las unidades generadoras (N°9) en la Central Tres Puentes.

Fuente: Dirección Regional de ONEMI Magallanes y de la Antártica Chilena

3. CONDICIONES DE TIEMPO Y NOVEDADES DE LA REGIÓN

Provincia/comuna	Condición de tiempo	Novedades
Magallanes	Nubosidad parcial, viento débil	Sin Novedades.
Última Esperanza	Nublado, sin viento	Sin Novedades.
Tierra del Fuego	Nublado, viento débil.	Sin Novedades.
Antártica Chilena	Nublado, sin viento.	Sin Novedades.

Fuente: Carabineros de Chile. Hora de término del monitoreo 19:15 horas.

4. PRONOSTICO METEOROLÓGICO REGIONAL (TRES DÍAS)


4.1 Avisos / Alertas / Alarmas meteorológicas

Tipo	Fecha y hora de emisión	Descripción	Cobertura
N/A	N/A	N/A	N/A


Fuente: Centro Meteorológico Regional Austral – Dirección Meteorológica de Chile

4.2 Provincia/Comuna

PUNTA ARENAS	MADRUGADA	MAÑANA	TARDE	NOCHE	MÍNIMA	MÁXIMA
LUNES 22	Nublado. Viento débil.	Nublado y chubascos débiles. Viento noroeste de hasta 40 km/h.	Nublado. Viento oeste de hasta 40 km/h.	Nubosidad parcial. Viento oeste hasta 40 km/h.	5	10
MARTES 23	Nubosidad parcial. Viento débil.	Nubosidad parcial. Viento débil.	Nubosidad parcial. Viento débil.	Nublado. Viento débil.	3	10
MIÉRCOLES 24	Nublado. Viento noroeste de hasta 40 km/h.	Nublado. Viento débil.	Nubosidad parcial. Viento débil.	Nubosidad parcial. Viento débil.	4	11


	SISTEMA DE GESTIÓN DE EMERGENCIAS	Código: F-PO-MAC-01R-03 Versión: 02 Página: 2 de 8
	DIRECCIÓN REGIONAL DE ONEMI MAGALLANES Y DE LA ANTÁRTICA CHILENA	
Informe de Monitoreo Diario Regional		

PORVENIR	MADRUGADA	MAÑANA	TARDE	NOCHE	MÍNIMA	MÁXIMA
LUNES 22	Nublado. Viento débil.	Nublado. Viento noroeste hasta 40 km/h.	Nublado y chubascos débiles. Viento oeste hasta 40 km/h.	Nublado. Viento débil.	3	10
MARTES 23	Nublado. Viento débil.	Nubosidad parcial. Viento débil.	Nubosidad parcial. Viento débil.	Nublado. Viento noreste hasta 40 km/h.	1	9
MIÉRCOLES 24	Nubosidad Parcial. Viento débil.	Nubosidad Parcial. Viento débil.	Nubosidad parcial. Viento débil.	Nublado. Viento débil.	3	11
PUERTO NATALES	MADRUGADA	MAÑANA	TARDE	NOCHE	MÍNIMA	MÁXIMA
LUNES 22	Nublado. Viento débil.	Nublado. Viento débil.	Nublado y chubascos débiles. Viento oeste hasta 50 km/h.	Nubosidad parcial. Viento débil.	3	11
MARTES 23	Nubosidad parcial. Viento débil.	Nubosidad parcial. Viento débil.	Nubosidad parcial. Viento débil.	Nublado. Viento débil.	0	11
MIÉRCOLES 24	Nublado. Viento débil.	Nubosidad parcial. Viento débil.	Nubosidad parcial. Viento débil.	Nubosidad parcial. Viento débil.	2	13
TORRES DEL PAINE	MADRUGADA	MAÑANA	TARDE	NOCHE	MÍNIMA	MÁXIMA
LUNES 22	Nublado. Viento débil.	Nublado. Viento débil.	Nubosidad parcial. Viento débil.	Nubosidad parcial. Viento débil.	4	9
MARTES 23	Nubosidad parcial. Viento débil.	Nubosidad parcial. Viento débil.	Nublado. Viento débil.	Nublado. Viento débil.	0	13
MIÉRCOLES 24	Nublado. Viento débil.	Nublado. Viento débil.	Nubosidad parcial. Viento débil.	Nublado. Viento débil.	4	13
PUERTO WILLIAMS	MADRUGADA	MAÑANA	TARDE	NOCHE	MÍNIMA	MÁXIMA
LUNES 22	Nublado. Viento débil.	Nublado. Viento débil.	Nublado y chubascos débiles. Viento débil.	Nublado y chubascos débiles. Viento débil.	-1	7
MARTES 23	Nublado. Viento débil.	Nubosidad Parcial. Viento débil.	Nublado. Viento débil.	Nublado. Viento norte de hasta 40 km/h.	0	8
MIÉRCOLES 24	Nublado. Viento norte hasta 40 km/h.	Nublado. Viento oeste de hasta 40 km/h.	Nubosidad Parcial. Viento débil.	Nubosidad Parcial. Viento débil.	1	9

	SISTEMA DE GESTIÓN DE EMERGENCIAS	Código: F-PO-MAC-01R-03 Versión: 02 Página: 3 de 8
	DIRECCIÓN REGIONAL DE ONEMI MAGALLANES Y DE LA ANTÁRTICA CHILENA	
Informe de Monitoreo Diario Regional		

VILLA TEHUELCHES	MADRUGADA	MAÑANA	TARDE	NOCHE	MÍNIMA	MÁXIMA
LUNES 22	Nubosidad parcial. Viento débil.	Nublado y chubascos débiles. Viento noroeste hasta 50 km/h.	Nublado y chubascos débiles. Viento oeste hasta 50 km/h.	Nubosidad parcial. Viento débil.	3	10
MARTES 23	Nubosidad parcial. Viento débil.	Nubosidad parcial. Viento débil.	Nublado. Viento débil.	Nublado. Viento noroeste de hasta 40 km/h.	0	10
MIÉRCOLES 24	Nubosidad parcial. Viento noroeste de hasta 40 km/h.	Nublado. Viento oeste de hasta 40 km/h.	Nubosidad parcial. Viento débil.	Nublado. Viento débil.	3	12
CERRO SOMBRERO	MADRUGADA	MAÑANA	TARDE	NOCHE	MÍNIMA	MÁXIMA
LUNES 22	Nublado. Viento débil.	Nublado. Viento oeste hasta 40 km/h.	Nublado y chubascos débiles. Viento oeste de hasta 40 km/h.	Nubosidad parcial. Viento suroeste de hasta 40 km/h.	4	11
MARTES 23	Nubosidad parcial. Viento oeste de hasta 40 km/h.	Nubosidad parcial. Viento débil.	Nubosidad parcial. Viento débil.	Nublado. Viento débil.	2	10
MIÉRCOLES 24	Nublado. Viento noroeste de hasta 40 km/h.	Nubosidad parcial. Viento oeste de hasta 40 km/h.	Nubosidad parcial. Viento oeste de hasta 40 km/h.	Nublado. Viento débil.	4	12
VILLA PUNTA DELGADA	MADRUGADA	MAÑANA	TARDE	NOCHE	MÍNIMA	MÁXIMA
LUNES 22	Nublado. Viento débil.	Nublado. Viento oeste hasta 40 km/h.	Nublado y chubascos débiles. Viento oeste de hasta 40 km/h.	Nubosidad parcial. Viento suroeste de hasta 40 km/h.	4	10
MARTES 23	Nubosidad parcial. Viento oeste de hasta 40 km/h.	Nubosidad parcial. Viento débil.	Nubosidad parcial. Viento débil.	Nublado. Viento débil.	2	10
MIÉRCOLES 24	Nublado. Viento noroeste de hasta 40 km/h.	Nubosidad parcial. Viento oeste de hasta 40 km/h.	Nubosidad parcial. Viento oeste de hasta 40 km/h.	Nublado. Viento débil.	3	13
PAMPA GUANACO	MADRUGADA	MAÑANA	TARDE	NOCHE	MÍNIMA	MÁXIMA
LUNES 22	Nublado. Viento débil.	Nublado. Viento débil.	Nublado. Viento oeste de hasta 40 km/h.	Nublado. Viento oeste de hasta 40 km/h.	1	9
MARTES 23	Nubosidad parcial. Viento oeste de hasta 40 km/h.	Nubosidad parcial. Viento oeste de hasta 40 km/h.	Nubosidad parcial. Viento débil.	Nublado. Viento débil.	2	11
MIÉRCOLES 24	Nublado. Viento débil.	Nubosidad parcial. Viento oeste de hasta 40 km/h.	Nubosidad parcial. Viento oeste de hasta 40 km/h.	Nublado. Viento débil.	2	10

Fuente: Centro Meteorológico Regional Austral Fecha y hora de consulta: 21/04 17:57 horas

	SISTEMA DE GESTIÓN DE EMERGENCIAS	Código: F-PO-MAC-01R-03 Versión: 02 Página: 4 de 8
	DIRECCIÓN REGIONAL DE ONEMI MAGALLANES Y DE LA ANTÁRTICA CHILENA	
Informe de Monitoreo Diario Regional		

4.3 Base Antártica Eduardo Frei Montalva

Día	Madrugada	Mañana	Tarde	Noche	Mínima	Máxima
Lunes 22	Nublado SW, 5-10 kt	Nubosidad parcial variando a nublado W, 5-10 kt	Nublado variando a cubierto con nevadas y niebla NW, 10-15 kt	Cubierto y nevadas débiles NW, 10-15 kt	-4	0
Martes 23	Cubierto, aguanieve y niebla NW, 10-15 kt	Cubierto, aguanieve y niebla NW, 15-20 kt	Cubierto y neblina W, 15-20 kt	Cubierto y niebla NW, 15-20 kt	0	1
Miércoles 24	Cubierto, llovizna y niebla NW, 15-20 kt	Cubierto, lluvia débil y niebla NW, 15-25 kt	Cubierto, lluvia y niebla NW, 15-25 kt	Cubierto y neblina W, 20-25 kt	0	2

Fuente: Dirección Meteorológica de Chile Fecha y hora de consulta: 21/04 16:30

5. INFORMACIÓN PLUVIOMÉTRICA. AÑO NORMAL A LA FECHA: 149.5 mm

Comuna	Últimas 12 horas	Total a la Fecha	Déficit/Superávit	Fuente
Punta Arenas	Sin precipitaciones	123,4 mm	Déficit 16.8 %	CMRA

Fuente: Dirección Meteorológica de Chile. Fecha y hora de consulta: 21/04 17:57 horas.

6. ÍNDICE DE RADIACIÓN ULTRAVIOLETA

REGISTRADO HOY	PREVISTO PARA MAÑANA
2 BAJO	1 – 2 BAJO

Fuente: Centro Meteorológico Regional Austral. Fecha y hora de consulta: 21/04 17:57 horas.

7. MONITOREO CAUDALES DE RÍOS

Río Las Minas: Umbral Amarillo: 0.9 mt; Umbral Rojo: 0.97 mt


Río Paine: Umbral Amarillo: 1.70 mt; Umbral Rojo: 1.85 mt

Estación	Fecha y hora	Altura (m) Caudal (m ³ /seg)	Nivel de Peligro
Río Las Minas	21/04 17:00 *(HCHC)	0.250/0.650	BAJO
Río Paine	21/04 17:00 *(HCHC)	1.258/84.434	BAJO

Fuente: Dirección General de Aguas – Página Monitoreo Satelital (*HCHC: Hora de Chile Continental)

8. ANÁLISIS TÉCNICO DE RIESGOS

Provincia/Comuna	Condición de amenaza	Recomendaciones
Región de Magallanes y de la Antártica Chilena	CHUBASCOS DÉBILES.	El SRPC debe tener especial resguardo, por acumulación de agua en sectores bajos, posibles aumentos de caudal de los cursos de agua con potencial desborde, por lo que se deberá monitorear estado de ríos. Además, se deberá mantener monitoreo de los cursos de agua que se pudieran activar o generar arrastre de sedimento con las precipitaciones.
Región de Magallanes y de la Antártica Chilena	TEMPERATURAS MÍNIMAS -1° y 5° C.	El SRPC recomienda considerar que la exposición a bajas temperaturas puede causar afecciones graves, particularmente en la población más vulnerable como menores de edad, adultos mayores y personas sin refugio o que habitan en hogares sin el aislamiento térmico adecuado. Además, puede ocurrir afectación a predios agrícolas y ganaderos. Asimismo en relación al congelamiento en rutas se recomienda a los conductores tomar precauciones producto de posibles problemas en las vías. Por último, se debe mantener cuidado

	SISTEMA DE GESTIÓN DE EMERGENCIAS	Código: F-PO-MAC-01R-03
	DIRECCIÓN REGIONAL DE ONEMI MAGALLANES Y DE LA ANTÁRTICA CHILENA	Versión: 02 Página: 5 de 8
Informe de Monitoreo Diario Regional		

		respecto de los equipos de calefacción, incentivando la adecuada mantención de ellos.
--	--	---

9. ESTADO DE CARRETERAS

Carreteras	Estado	Condición
CH-257 Cruce Onaisin	Precaución por trabajos en la ruta y máxima precaución con animales silvestres en la ruta. Desde Cruce Onaisin hasta Cruce Las Flores, se encuentra pavimentado.	ABIERTA, CON PRECAUCIÓN
Y-851 Comuna de Timaukel	Cierre total momentáneo de calzada, en el tramo comprendido entre el km. 85.630 al km. 154.570; desde el 22 de febrero y hasta el 30 de abril del 2019.	CIERRE TOTAL MOMENTANEO
Y-761 Comuna de Timaukel	Cierre total con desvío bidireccional de calzada en el tramo comprendido entre el km. 0.904 al km, 10.930; desde el 22 de febrero y hasta el 30 de abril del 2019.	CIERRE TOTAL CON DESVÍO BIDIRECCIONAL
Y-65 Comuna de Porvenir	Cierre total con desvío bidireccional de calzada en Ruta T-65, en el tramo comprendido desde el km. 90.0 al km. 91.8; desde el 05 de marzo al 01 de mayo del 2019.	CIERRE TOTAL CON DESVÍO BIDIRECCIONAL DE CALZADA
Y-65 Comuna de Porvenir	Cierre parcial con angostamiento de calzada en Ruta Y-65, en el tramo comprendido desde el km. 90.0 al km. 109.880; desde el 05 de marzo al 01 de mayo del 2019.	CIERRE PARCIAL CON ANGOSTAMIENTO DE CALZADA

Fuente: Fecha y hora de consulta: Carabineros de Chile/Constructora Vilicic 05/03 07:30 horas.


10. ESTADO DE PUERTOS

Puerto	Estado del Puerto	Condición
Puerto Edén	Abierto	Normal
Puerto Natales	Abierto	Normal
Punta Delgada	Cerrado para naves menores fuera de la bahía	TIEMPO VARIABLE
Punta Arenas	Abierto	Normal
Tierra del Fuego	Abierto	Normal
Puerto Williams	Abierto	Normal

Fuente: Gobernación Marítima. Fecha y hora de consulta: 21/04 19:00 horas.

11. ESTADO DE AEROPUERTOS

Aeropuerto	Estado del Aeropuerto	Condición
Punta Arenas Aeropuerto Presidente Carlos Ibáñez del Campo.	Operativo	Pista 07/25 operativa, disponible 680 mts. Pista 12/30 operativa. Pista 01/19 cerrada hasta el 22 de abril.
Puerto Natales Aeródromo Teniente Julio Gallardo	Operativo	Horario desde el 01 de enero hasta el 15 de marzo del 2019. Lunes-Domingo de 08:30 a 20:30 horas. Otras horas a requerimiento.
Porvenir Aeródromo Capitán Fuentes Martínez	Operativo	Horario de servicio: Lunes a Viernes de 08:00 a 17:30 horas. Sábado de 08:00 a 14:00 horas. Otros horarios, Domingo y festivos a requerimiento.

	SISTEMA DE GESTIÓN DE EMERGENCIAS	Código: F-PO-MAC-01R-03
	DIRECCIÓN REGIONAL DE ONEMI MAGALLANES Y DE LA ANTÁRTICA CHILENA	Versión: 02 Página: 6 de 8
Informe de Monitoreo Diario Regional		


Puerto Williams Aeródromo Guardiamarina Zañartu	Operativo	Horario de servicio: Lunes a Jueves de 08:30 a 17:30 horas. Viernes de 08:30 a 16:30 horas. Sábado de 08:30 a 13:00 horas. Otros horarios, Domingo y festivos a requerimiento.
Antártica Aeródromo Teniente Rodolfo Marsh Martin	Operativo	Horario de servicio: Lunes a jueves de 09:00 a 18:00 horas. Viernes 09:00 a 17:00 horas. Otros horarios, Sábado, Domingo y festivos a requerimiento.
Timaukel Aeródromo Pampa Guanaco	Operativo	Pista Habilitada (Sin personal DGAC)
VUELOS REGIONALES		
Punta Arenas/Porvenir Porvenir/Punta Arenas	Operativo	Vuelos Regionales Aerolínea DAP: Salidas de lunes a viernes: Punta Arenas – Porvenir: 08:15 horas, 12:30 horas y 17:00 horas Porvenir – Punta Arenas: 08:35 horas, 12:50 horas y 17:20 horas. Salidas los días sábado: Punta Arenas – Porvenir: 08:15 horas y 12:30 horas. Porvenir – Punta Arenas: 08:35 horas y 12:50 horas.
Punta Arenas/Puerto Williams Puerto Williams/Punta Arenas	Operativo	Vuelos Regionales Aerolínea DAP: Salidas de lunes a sábado: Punta Arenas – Puerto Williams: 10:00 horas. Puerto Williams – Punta Arenas: 11:30 horas.
Punta Arenas/Pampa Guanaco Pampa Guanaco/Punta Arenas	Operativo	Vuelos Regionales Aerolínea DAP: Desde el 05/10 2018 al 28/04/2019 Pta. Arenas-Pampa Guanaco-Punta Arenas. Salidas: Desde Punta Arenas. Viernes y domingo a las 18:00 horas Salidas: Desde Pampa Guanaco. Viernes y domingo a las 19:00 horas.

Fuente: DGAC/DAP Fecha y hora de consulta: 18/03 07:30 horas.

12. ESTADO DE PASOS FRONTERIZOS


Nombre Paso	Condición	Observaciones
Complejo Integración Austral	Normal	Horario de Atención: 08:00 a 22:00 Hrs.
Complejo Río Don Guillermo	Normal	Horario de Atención: 08:00 a 22:00 Hrs.
Complejo Dorotea	Normal	Horario de Atención: 08:00 a 00:00 Hrs.
Complejo Casas Viejas	Normal	Horario de Atención: 08:00 a 22:00 Hrs.
Complejo San Sebastián	Normal	Horario de Atención: 08:00 a 22:00 Hrs.
Complejo Río Bellavista	Cerrado	Cerrado. (Camino cortado en sector argentino producto de desborde de río)
Aduana Bahía Azul	Normal	Horario de atención: 08:00 a 21:00 Hrs. (Solo Visado de facturas Ley Navarino y Pasavantes).

Fuente: Gobernaciones Provinciales-Carabineros. Fecha y hora de consulta: 19/04 19:00 Horas.

	SISTEMA DE GESTIÓN DE EMERGENCIAS	Código: F-PO-MAC-01R-03
	DIRECCIÓN REGIONAL DE ONEMI MAGALLANES Y DE LA ANTÁRTICA CHILENA	Versión: 02 Página: 7 de 8
Informe de Monitoreo Diario Regional		

13. ESTADO DE FERRY'S

Servicio Cruce	Condición	Observaciones																																																														
Primera Angostura	ABIERTO (TIEMPO VARIABLE)	HORARIO DE INVIERNO DESDE ABRIL 2019 (Los horarios pueden variar por razones de fuerza mayor y operacional.)																																																														
		<table border="1" style="width: 100%; border-collapse: collapse;"> <thead> <tr> <th style="width: 50%;">PUNTA DELGADA</th> <th style="width: 50%;">BAHÍA AZUL</th> </tr> </thead> <tbody> <tr><td>08:30</td><td>09:15</td></tr> <tr><td>09:15</td><td>10:00</td></tr> <tr><td>10:00</td><td>10:40</td></tr> <tr><td>10:40</td><td>11:30</td></tr> <tr><td>11:05</td><td>11:50</td></tr> <tr><td>11:30</td><td>12:15</td></tr> <tr><td>12:15</td><td>13:00</td></tr> <tr><td>12:35</td><td>13:20</td></tr> <tr><td>13:00</td><td>13:45</td></tr> <tr><td>13:45</td><td>14:30</td></tr> <tr><td>14:10</td><td>14:55</td></tr> <tr><td>14:30</td><td>15:15</td></tr> <tr><td>15:15</td><td>16:00</td></tr> <tr><td>15:35</td><td>16:20</td></tr> <tr><td>16:00</td><td>16:45</td></tr> <tr><td>16:45</td><td>17:30</td></tr> <tr><td>17:05</td><td>17:50</td></tr> <tr><td>17:30</td><td>18:15</td></tr> <tr><td>18:15</td><td>19:00</td></tr> <tr><td>18:35</td><td>19:20</td></tr> <tr><td>19:00</td><td>20:00</td></tr> <tr><td>20:00</td><td>20:45</td></tr> <tr><td>20:20</td><td>21:05</td></tr> <tr><td>20:45</td><td>21:30</td></tr> <tr><td>21:30</td><td>22:15</td></tr> <tr><td>21:50</td><td>22:35</td></tr> <tr><td>22:15</td><td>23:00</td></tr> <tr><td>23:00</td><td>23:45</td></tr> <tr><td>23:20</td><td>00:05</td></tr> <tr><td>00:50</td><td>01:35</td></tr> </tbody> </table>	PUNTA DELGADA	BAHÍA AZUL	08:30	09:15	09:15	10:00	10:00	10:40	10:40	11:30	11:05	11:50	11:30	12:15	12:15	13:00	12:35	13:20	13:00	13:45	13:45	14:30	14:10	14:55	14:30	15:15	15:15	16:00	15:35	16:20	16:00	16:45	16:45	17:30	17:05	17:50	17:30	18:15	18:15	19:00	18:35	19:20	19:00	20:00	20:00	20:45	20:20	21:05	20:45	21:30	21:30	22:15	21:50	22:35	22:15	23:00	23:00	23:45	23:20	00:05	00:50	01:35
		PUNTA DELGADA	BAHÍA AZUL																																																													
		08:30	09:15																																																													
		09:15	10:00																																																													
		10:00	10:40																																																													
		10:40	11:30																																																													
		11:05	11:50																																																													
		11:30	12:15																																																													
		12:15	13:00																																																													
		12:35	13:20																																																													
		13:00	13:45																																																													
		13:45	14:30																																																													
		14:10	14:55																																																													
		14:30	15:15																																																													
		15:15	16:00																																																													
		15:35	16:20																																																													
		16:00	16:45																																																													
		16:45	17:30																																																													
		17:05	17:50																																																													
		17:30	18:15																																																													
		18:15	19:00																																																													
		18:35	19:20																																																													
		19:00	20:00																																																													
		20:00	20:45																																																													
		20:20	21:05																																																													
20:45	21:30																																																															
21:30	22:15																																																															
21:50	22:35																																																															
22:15	23:00																																																															
23:00	23:45																																																															
23:20	00:05																																																															
00:50	01:35																																																															
Punta Arenas – Porvenir (Terminal Tres Puentes- Terminal Bahía Chilota)	NORMAL	Ferry Patagon: Mañana lunes 22/04 no realiza viajes.																																																														
Punta Arenas Puerto Williams	NORMAL	Zarpó desde Puerto Williams el sábado 20/04 a las 16:00 horas hacia Punta Arenas, recalca en Terminal Tres Puentes, hoy domingo 21/04 a las 23:00 horas																																																														
Río Verde - Isla Riesco Isla Riesco - Río Verde	Normal	Ferry Bahía Azul: De lunes a viernes: (Río Verde – Isla Riesco) De 08:10 a 12:00 horas y en las tardes de 13:30 a 20:00 horas. De lunes a viernes: (Isla Riesco - Río Verde) De 08:00 a 11:50 horas y en las tardes de 13:20 a 19:50 horas. Sábados, domingos y festivos: (Río Verde – Isla Riesco) De 09:00 a 12:00 horas y de 14:30 a las 20:00 horas. Sábados, domingos y festivos: (Isla Riesco - Río Verde) De 08:50 a 11:50 horas y de 14:20 a las 19:50 horas.																																																														
Pto. Natales / Pto. Montt	Normal	Ferry Trinidad I: En navegación hacia Puerto																																																														

	SISTEMA DE GESTIÓN DE EMERGENCIAS	Código: F-PO-MAC-01R-03 Versión: 02
	DIRECCIÓN REGIONAL DE ONEMI MAGALLANES Y DE LA ANTÁRTICA CHILENA	Página: 8 de 8
Informe de Monitoreo Diario Regional		

Pto. Montt / Pto. Natales		Natales, recalca mañana lunes 22/04 a las 10:00 horas Ferry Evangelistas: En navegación hacia Puerto Natales, recalca el día martes 23/04 en horario a confirmar. Ferry Coyhaique: En navegación hacia Puerto Montt, recalca el 23/04 en horario a confirmar.
Tramo Norte - Sur Puerto Yungay - Caleta Tortel - Puerto Edén - Puerto. Natales.	Normal	Crux Australis: Tramo Norte – Sur.
		Puerto Yungay: Zarpa hacia Caleta Tortel, el día 27/04 a las 20:00 horas, recalca el mismo día a las 22:00 horas. Caleta Tortel: Zarpa hacia Puerto Edén, el día 27/04 a las 23:00 horas, recalca el día 28/04 a las 12:00 horas. Puerto Edén: Zarpa hacia Puerto Natales, el día 28/04 a las 14:00 horas. Puerto Natales: Recalca el día 29/04 a las 16:00 horas.
Tramo Sur - Norte Puerto. Natales.- Puerto Edén - Caleta Tortel - Puerto Yungay	Normal	Crux Australis: Tramo Sur-Norte.
		Puerto Natales: Zarpa hacia Puerto Edén el día 25/04 a las 05:00 horas, recalca el día 26/04 a las 07:00 horas. Puerto Edén: Zarpa hacia caleta Tortel el día 26/04 a las 09:00 horas, recalca el mismo día a las 22:00 horas. Caleta Tortel: Zarpa hacia Puerto Yungay el día 26/04 a las 23:00 horas. Puerto Yungay: Recalca el día 27/04 a las 01:00 horas.

Capitanía de Puerto, Puerto Natales - Empresa Austral BROOM – NAVIMAG

Fecha y hora de consulta 21/04/2019 19:05 horas.

14. ELABORACIÓN DEL INFORME

Informe elaborado por:	Christofer Burgos Álvarez
Validado por:	Hernán Sanhueza Troncoso

Centro de Alerta Temprana. Dirección Regional de ONEMI Magallanes y de la Antártica Chilena.