	SISTEMA DE GESTIÓN DE EMERGENCIAS	Código: F-PO-MAC-01R-03 Versión: 02 Página: 1 de 9
	DIRECCIÓN REGIONAL DE ONEMI MAGALLANES Y DE LA ANTÁRTICA CHILENA	
Informe de Monitoreo Diario Regional		

Fecha del Informe	Hora de envío del Informe
Punta Arenas, 21 de Mayo del 2019	19:30 (Hora de Magallanes)

1. RESUMEN DE ALERTAS VIGENTES

Nivel de Alerta	Evento	Cobertura	Amplitud
Temprana Preventiva	Evento Meteorológico	Región de Magallanes y de La Antártica Chilena	SRPC

Fuente: Dirección Regional de ONEMI Magallanes y de la Antártica Chilena

2. RESUMEN DE EMERGENCIAS DE LAS ÚLTIMAS 24 HORAS

N° de Informe	Fecha y hora	Evento/Lugar	Resumen
082 y 082-A	21/05 10:04	Incendio Estructural Residencial / Comuna de Punta Arenas	Una casa habitación de un nivel fue afectada por incendio estructural, la cual resultó con daño mayor no habitable. Producto de la emergencia, resultaron dos personas adultas con lesiones leves.

Fuente: Dirección Regional de ONEMI Magallanes y de la Antártica Chilena

3. CONDICIONES DE TIEMPO Y NOVEDADES DE LA REGIÓN

Provincia/comuna	Condición de tiempo	Novedades
Magallanes	Nublado, viento débil.	Accidente Transporte Marítimo, Comuna Río Verde
Última Esperanza	Nublado, viento débil.	Sin novedades.
Tierra del Fuego	Nublado, viento débil.	Sin novedades.
Antártica Chilena	Nublado con chubascos débiles intermitentes, sin viento.	Sin novedades.


Fuente: Carabineros de Chile. Hora de término del monitoreo 19:31 horas.

4. PRONOSTICO METEOROLÓGICO REGIONAL (TRES DÍAS)

4.1 Avisos / Alertas / Alarmas meteorológicas


Tipo	Fecha y hora de emisión	Descripción	Cobertura
Aviso CNA A103/2019	20/05 16:35	Precipitaciones normales a moderadas	Región de Magallanes y de La Antártica Chilena
Aviso CNA A100/2019	19/05 14:30	Viento normal a moderado	Región de Magallanes y de La Antártica Chilena

Fuente: Centro Meteorológico Regional Austral – Dirección Meteorológica de Chile


	SISTEMA DE GESTIÓN DE EMERGENCIAS	Código: F-PO-MAC-01R-03 Versión: 02 Página: 2 de 9
	DIRECCIÓN REGIONAL DE ONEMI MAGALLANES Y DE LA ANTÁRTICA CHILENA	
Informe de Monitoreo Diario Regional		

4.2 Provincia/Comuna

PUNTA ARENAS	MADRUGADA	MAÑANA	TARDE	NOCHE	MÍNIMA	MÁXIMA
MIÉRCOLES 22	Nublado y chubascos débiles. Viento débil.	Nublado y chubascos débiles. Viento débil.	Cubierto y lluvia. Viento débil.	Cubierto y lluvia. Viento débil.	6	9
PROBABILIDAD DE ESCARCHA	NULA	NULA	NULA	NULA		
JUEVES 23	Cubierto y lluvia. Viento débil.	Cubierto y lluvia débil. Viento débil.	Cubierto y lluvia débil. Viento débil.	Nublado y chubascos. Viento noroeste de hasta 40 km/h.	4	8
VIERNES 24	Cubierto y lluvia débil. Viento noroeste de hasta 40 km/h.	Nublado y chubascos débiles. Viento noroeste de hasta 50 km/h.	Nublado y chubascos débiles. Viento oeste de hasta 60 km/h.	Nublado. Viento oeste de hasta 60 km/h.	4	8
PORVENIR	MADRUGADA	MAÑANA	TARDE	NOCHE	MÍNIMA	MÁXIMA
MIÉRCOLES 22	Nublado y chubascos débiles. Viento débil.	Nublado y chubascos débiles. Viento débil.	Cubierto y lluvia. Viento débil.	Cubierto y lluvia. Viento débil.	5	9
PROBABILIDAD DE ESCARCHA	NULA	NULA	NULA	NULA		
JUEVES 23	Cubierto y lluvia. Viento noreste de hasta 40 km/h.	Cubierto y lluvia débil. Viento noreste de hasta 40 km/h.	Cubierto y lluvia. Viento noreste de hasta 50 km/h.	Nublado y chubascos. Viento noroeste de hasta 50 km/h.	4	8
VIERNES 24	Nublado y lluvia débil. Viento noroeste de hasta 40 km/h.	Nublado y chubascos débiles. Viento noroeste de hasta 50 km/h.	Nublado. Viento oeste de hasta 50 km/h.	Nublado. Viento oeste de hasta 50 km/h.	3	8
PUERTO NATALES	MADRUGADA	MAÑANA	TARDE	NOCHE	MÍNIMA	MÁXIMA
MIÉRCOLES 22	Nublado. Viento débil.	Nublado y chubascos débiles. Viento débil.	Nublado y chubascos débiles. Viento noroeste de hasta 60 km/h.	Nublado y chubascos débiles. Viento débil.	6	11
PROBABILIDAD DE ESCARCHA	NULA	NULA	NULA	NULA		
JUEVES 23	Nublado y chubascos débiles. Viento débil.	Nublado y chubascos débiles. Viento débil.	Nublado y chubascos débiles. Viento débil.	Nublado y chubascos débiles. Viento débil.	6	10
VIERNES 24	Nublado y chubascos débiles. Viento débil.	Nubosidad parcial. Viento oeste de hasta 50km/h.	Nubosidad parcial. Viento oeste de hasta 50 km/h.	Nubosidad parcial. Viento noroeste de hasta 50 km/h.	3	8
TORRES DEL PAINE	MADRUGADA	MAÑANA	TARDE	NOCHE	MÍNIMA	MÁXIMA
MIÉRCOLES 22	Nublado. Viento noroeste de hasta 60 km/h.	Nublado y chubascos débiles. Viento noroeste de hasta 60 km/h.	Nublado. Viento noroeste de hasta 80 km/h.	Nublado. Viento noroeste de hasta 70 km/h.	6	12
PROBABILIDAD DE ESCARCHA	NULA	NULA	NULA	NULA		
JUEVES 23	Nublado y chubascos débiles. Viento débil.	Nublado y chubascos débiles. Viento débil.	Nublado y chubascos débiles. Viento débil.	Nublado y chubascos débiles. Viento débil.	6	10
VIERNES 24	Nublado y chubascos débiles. Viento oeste de hasta 50 km/h.	Nubosidad parcial. Viento oeste de hasta 50 km/h.	Nubosidad parcial. Viento oeste de hasta 50 km/h.	Nubosidad parcial. Viento oeste de hasta 50 km/h.	2	8

	SISTEMA DE GESTIÓN DE EMERGENCIAS	Código: F-PO-MAC-01R-03 Versión: 02 Página: 3 de 9
	DIRECCIÓN REGIONAL DE ONEMI MAGALLANES Y DE LA ANTÁRTICA CHILENA	
Informe de Monitoreo Diario Regional		

PUERTO WILLIAMS	MADRUGADA	MAÑANA	TARDE	NOCHE	MÍNIMA	MÁXIMA
MIÉRCOLES 22	Nublado y chubascos débiles. Viento suroeste de hasta 50 km/h.	Nublado y chubascos de aguanieve débiles. Viento débil.	Nublado y chubascos de aguanieve débiles. Viento débil.	Nublado y chubascos de nieve débiles. Viento débil.	0	4
PROBABILIDAD DE ESCARCHA	ALTA	ALTA	BAJA	ALTA		
JUEVES 23	Nublado. Viento débil.	Nublado. Viento débil.	Nublado. Viento norte de hasta 40 km/h.	Nublado y chubascos de nieve débiles. Viento norte de hasta 60 km/h.	-3	3
VIERNES 24	Nublado y chubascos débiles. Viento noroeste de hasta 50 km/h.	Nublado y chubascos débiles. Viento noroeste de hasta 50 km/h.	Nublado y chubascos de nieve. Viento noroeste de hasta 60 km/h.	Nublado y chubascos de nieve. Viento noroeste de hasta 50 km/h.	-2	4
VILLA TEHUELCHES	MADRUGADA	MAÑANA	TARDE	NOCHE	MÍNIMA	MÁXIMA
MIÉRCOLES 22	Nublado y chubascos débiles. Viento noroeste de hasta 70 km/h.	Nublado y lluvia débil. Viento noroeste de hasta 40 km/h.	Nublado y chubascos débiles. Viento noroeste de hasta 70 km/h.	Nublado y chubascos débiles. Viento oeste de hasta 60 km/h.	6	11
PROBABILIDAD DE ESCARCHA	NULA	NULA	NULA	NULA		
JUEVES 23	Nublado y chubascos débiles. Viento débil.	Cubierto y lluvia. Viento débil.	Cubierto y lluvia. Viento noreste de hasta 40 km/h.	Nublado y chubascos. Viento noroeste de hasta 40 km/h.	6	10
VIERNES 24	Nublado y lluvia débil. Viento oeste de hasta 50 km/h.	Nublado y chubascos débiles. Viento oeste de hasta 60 km/h.	Nublado. Viento oeste de hasta 60 km/h.	Nubosidad parcial. Viento noroeste de hasta 60 km/h.	2	7
CERRO SOMBRERO	MADRUGADA	MAÑANA	TARDE	NOCHE	MÍNIMA	MÁXIMA
MIÉRCOLES 22	Nublado y chubascos débiles. Viento oeste de hasta 70 km/h.	Nublado y chubascos débiles. Viento débil.	Cubierto y lluvia. Viento noroeste de hasta 40 km/h.	Cubierto y lluvia. Viento débil.	6	9
PROBABILIDAD DE ESCARCHA	NULA	NULA	NULA	NULA		
JUEVES 23	Cubierto y lluvia débil. Viento este de hasta 40 km/h.	Cubierto y lluvia débil. Viento noreste de hasta 40 km/h.	Cubierto y lluvia débil. Viento noreste de hasta 40 km/h.	Cubierto y lluvia. Viento noreste de hasta 50 km/h.	5	8
VIERNES 24	Cubierto y lluvia. Viento noroeste de hasta 60 km/h.	Nublado y chubascos débiles. Viento débil.	Nubosidad parcial. Viento suroeste de hasta 60km/h.	Nubosidad parcial. Viento suroeste de hasta 60km/h.	4	9
VILLA PUNTA DELGADA	MADRUGADA	MAÑANA	TARDE	NOCHE	MÍNIMA	MÁXIMA
MIÉRCOLES 22	Nublado y chubascos débiles. Viento noroeste de hasta 70 km/h.	Nublado y chubascos débiles. Viento noroeste de hasta 40 km/h.	Cubierto y lluvia. Viento débil.	Cubierto y lluvia. Viento débil.	6	9
PROBABILIDAD DE ESCARCHA	NULA	NULA	NULA	NULA		
JUEVES 23	Cubierto y lluvia débil. Viento este de hasta 40 km/h.	Cubierto y lluvia débil. Viento noreste de hasta 40 km/h.	Cubierto y lluvia. Viento noreste de hasta 40 km/h.	Cubierto y lluvia. Viento norte de hasta 50 km/h.	5	8
VIERNES 24	Cubierto y lluvia. Viento noroeste de hasta 50 km/h.	Nubosidad parcial. Viento oeste de hasta 50 km/h.	Nubosidad parcial. Viento suroeste de hasta 50 km/h.	Nubosidad parcial. Viento noroeste de hasta 50 km/h.	4	9

	SISTEMA DE GESTIÓN DE EMERGENCIAS	Código: F-PO-MAC-01R-03 Versión: 02 Página: 4 de 9
	DIRECCIÓN REGIONAL DE ONEMI MAGALLANES Y DE LA ANTÁRTICA CHILENA	
Informe de Monitoreo Diario Regional		

PAMPA GUANACO	MADRUGADA	MAÑANA	TARDE	NOCHE	MÍNIMA	MÁXIMA
MIÉRCOLES 22	Nubosidad parcial. Viento oeste de hasta 50 km/h.	Nublado. Viento débil.	Nublado y lluvia débil. Viento débil.	Nublado y chubascos débiles. Viento débil.	1	5
PROBABILIDAD DE ESCARCHA	ALTA	ALTA	BAJA	ALTA		
JUEVES 23	Nublado y chubascos de nieve débiles. Viento débil.	Nublado y chubascos de nieve débiles. Viento débil.	Cubierto y nevadas débiles. Viento noreste de hasta 40 km/h.	Cubierto y nevadas. Viento noreste de hasta 40 km/h.	0	2
VIERNES 24	Nublado y chubascos de aguanieve débiles. Viento noroeste de hasta 50 km/h.	Nublado y chubascos de aguanieve débiles. Viento noroeste de hasta 50 km/h.	Nubosidad parcial. Viento noroeste de hasta 60 km/h.	Nubosidad parcial. Viento noroeste de hasta 50 km/h.	0	6

Fuente: Centro Meteorológico Regional Austral Fecha y hora de consulta: 21/05 17:22 horas

4.3 Base Antártica Eduardo Frei Montalva

Día	Madrugada	Mañana	Tarde	Noche	Mínima	Máxima
Miércoles 22	Cubierto y nevadas débiles SE, 10-20 kt	Cubierto SE, 20-25 kt	Cubierto variando a nublado SE, 10-15 kt	Nublado W, 5-15 kt	-12	-6
Jueves 23	Nublado y chubascos de nieve SE, 20-30 kt	Nubosidad parcial E, 10-15 kt	Nublado NW->SW, 20-30 kt	Nublado SW, 15-25 kt	-13	-4
Viernes 24	Cubierto SW, 15-20 kt	Cubierto SW, 10-15 kt	Nublado SW->E, 5-10 kt	Nublado E, 5-10 kt	-7	-4

Fuente: Dirección Meteorológica de Chile Fecha y hora de consulta: 21/05 15:44 horas.

5. INFORMACIÓN PLUVIOMÉTRICA. AÑO NORMAL A LA FECHA: 187.7 mm

Comuna	Últimas 12 horas	Total a la Fecha	Déficit/Superávit	Fuente
Punta Arenas	0.8 mm	150.4 mm	Déficit 19.9 %	CMRA

Fuente: Dirección Meteorológica de Chile. Fecha y hora de consulta: 21/05 17:22 horas.

6. ÍNDICE DE RADIACIÓN ULTRAVIOLETA

REGISTRADO HOY	PREVISTO PARA MAÑANA
1 BAJO	1-2 BAJO

Fuente: Centro Meteorológico Regional Austral. Fecha y hora de consulta: 21/05 17:22 horas.


7. MONITOREO CAUDALES DE RÍOS

Río Las Minas: Umbral Amarillo: 0.9 m. Umbral Rojo: 0.97 m.

Río Paine : Umbral Amarillo: 1.70 m. Umbral Rojo: 1.85 m.


Estación	Fecha y hora	Altura (m) Caudal (m ³ /seg)	Nivel de Peligro
Río Las Minas	21/05 17:00 *(HCHC)	0.290/ 1.206	Bajo
Río Paine	21/05 17:00 *(HCHC)	1.017/ 53.112	Bajo

Fuente: Dirección General de Aguas – Página Monitoreo Satelital (*HCHC: Hora de Chile Continental)

	SISTEMA DE GESTIÓN DE EMERGENCIAS	Código: F-PO-MAC-01R-03 Versión: 02
	DIRECCIÓN REGIONAL DE ONEMI MAGALLANES Y DE LA ANTÁRTICA CHILENA	Página: 5 de 9
Informe de Monitoreo Diario Regional		

8. ANÁLISIS TÉCNICO DE RIESGOS

Provincia/Comuna	Condición de amenaza	Recomendaciones
Región de Magallanes y de la Antártica Chilena	PROBABILIDAD DE ESCARCHA ALTA-BAJA	El SRPC deberá mantener la vigilancia ante eventos derivados de esta condición, la que puede provocar dificultades en la conducción vial tanto en sectores rurales como urbanos. Los conductores deberán estar atentos a las condiciones que se presenten, manejo a velocidad razonable y prudente.
Región de Magallanes y de la Antártica Chilena	PRECIPITACIONES NORMALES A MODERADAS	El SRPC debe tener especial resguardo, por acumulación de agua en sectores bajos, posibles aumentos de caudal de los cursos de agua con potencial desborde, por lo que se deberá monitorear estado de ríos. Además, se deberá mantener monitoreo de los cursos de agua que se pudieran activar o generar arrastre de sedimento con las precipitaciones.
Comuna de Cabo de Hornos y Timaukel	CHUBASCOS DÉBILES DE AGUANIEVE Y NIEVE	El SRPC deberá mantener atención a posibles situaciones de aislamiento por acumulación de nieve en caminos interiores y al congelamiento en rutas. Se recomienda a los conductores tomar precauciones producto de posibles problemas en las vías. Además, se deberá tomar atención a las posibles acumulaciones de nieve en relación a predios agrícolas y ganaderos. Por otra parte, se deberán adoptar las recomendaciones generales, evitar cambios bruscos de temperaturas y realizar una adecuada mantención y uso de los artefactos de calefacción.
Comuna de Timaukel	NEVADAS	El SRPC deberá mantener atención a posibles situaciones de aislamiento producto de la acumulación de nieve en caminos interiores y congelamiento de rutas, se recomienda a los conductores tomar las precauciones producto de posibles problemas de visibilidad
Región de Magallanes y de la Antártica Chilena	VIENTO DEBIL A NORMAL	El SRPC deberán mantener las coordinaciones necesarias para la efectividad de los mecanismos de alerta y gestiones de prevención, a fin de evitar situaciones de riesgo para la población, ya que se podría generar afectación por desprendimientos o daños en techumbres, alteración de conectividad, interrupción de suministro eléctrico y telefónico por caídas de árboles o parte de sus ramas en tendido eléctrico, tanto en sectores rurales como urbanos.
Región de Magallanes y de la Antártica Chilena	TEMPERATURAS MÍNIMAS DE ENTRE -3° y 6° C	El SRPC recomienda considerar que la exposición a bajas temperaturas puede causar afecciones graves, particularmente en la población más vulnerable como menores de edad, adultos mayores y personas sin refugio o que habitan en hogares sin el aislamiento térmico adecuado. Además, puede ocurrir

	SISTEMA DE GESTIÓN DE EMERGENCIAS	Código: F-PO-MAC-01R-03
	DIRECCIÓN REGIONAL DE ONEMI MAGALLANES Y DE LA ANTÁRTICA CHILENA	Versión: 02 Página: 6 de 9
Informe de Monitoreo Diario Regional		

		afectación a predios agrícolas y ganaderos. Asimismo en relación al congelamiento en rutas se recomienda a los conductores tomar precauciones producto de posibles problemas en las vías.
--	--	---

9. ESTADO DE CARRETERAS

Carreteras	Estado	Condición
CH-257 Cruce Onaisin	Precaución por trabajos en la ruta y máxima precaución con animales silvestres en la ruta. Desde Cruce Onaisin hasta Cruce Las Flores, se encuentra pavimentado.	ABIERTA, CON PRECAUCIÓN
Ruta 9 Norte	Trabajos de reposición de losas de hormigón desde el km. 243.766 al 245.274, desde el 07 al 30/05.	CIERRE PARCIAL
Ruta Y-502, Cruce Ruta 9 Norte (Cabeza del Mar) Río Pérez	Contexto de trabajos de asfálticos, Tramos comprendidos desde el km. 0,000 hasta el km 8.560 Comuna de Río Verde,	CIERRE PARCIAL
Ruta Y-905	Cierre momentáneo por trabajos de reposición de la ruta, entre los km 30,320 al km 40,820 en la comuna de Cabo de Hornos, desde el 15 de mayo hasta el 30 de agosto de 2019	CIERRE PARCIAL

Fuente: Fecha y hora de consulta: Carabineros de Chile/Constructora Vilicic 14/05 18:30 horas.


10. ESTADO DE PUERTOS

Puerto	Estado del Puerto	Condición
Puerto Edén	Abierto - Condiciones normales	NORMAL
Puerto Natales	Cerrado para naves menores DENTRO Y FUERA de la bahía	TIEMPO VARIABLE
Punta Delgada	Abierto - Condiciones normales	NORMAL
Punta Arenas	Abierto - Condiciones normales	NORMAL
Tierra del Fuego	Abierto - Condiciones normales	NORMAL
Puerto Williams	Abierto - Condiciones normales	NORMAL

Fuente: Gobernación Marítima. Fecha y hora de consulta: 21/05 19:00 horas.

11. ESTADO DE AEROPUERTOS

Aeropuerto	Estado del Aeropuerto	Condición
Punta Arenas Aeropuerto Presidente Carlos Ibáñez del Campo.	Operativo	Pista 07/25 Se encuentra operativa diurno Pista 12/30 Operativa. Pista 01/19 operativa, disponible 740 m.,
Puerto Natales Aeródromo Teniente Julio Gallardo	Operativo	Horario Lunes a Jueves de 08:30 a 17:30 horas. Viernes 08:30 a 16:30 Horas Sábados, domingos, festivos y horas fuera de las indicadas a requerimiento.
Porvenir Aeródromo Capitán Fuentes Martínez	Operativo	Horario de servicio: Lunes a Viernes de 09:00 a 17:30 horas. Sábado de 08:00 a 14:00 horas. Otros horarios, Domingo y festivos a requerimiento.
Puerto Williams Aeródromo Guardiamarina Zañartu	Operativo	Horario de servicio: Lunes a Jueves de 08:30 a 17:30 horas. Viernes de 08:30 a 16:30 horas.

	SISTEMA DE GESTIÓN DE EMERGENCIAS	Código: F-PO-MAC-01R-03 Versión: 02
	DIRECCIÓN REGIONAL DE ONEMI MAGALLANES Y DE LA ANTÁRTICA CHILENA	Página: 7 de 9
Informe de Monitoreo Diario Regional		


		Sábado de 08:30 a 13:00 horas. Otros horarios, Domingo y festivos a requerimiento.
Antártica Aeródromo Teniente Rodolfo Marsh Martin	Operativo	Horario de servicio: Lunes a jueves de 09:00 a 18:00 horas. Viernes 09:00 a 17:00 horas. Otros horarios, Sábado, Domingo y festivos a requerimiento.
Timaukel Aeródromo Pampa Guanaco	Operativo	Pista Habilitada (Sin personal DGAC)
VUELOS REGIONALES		
Punta Arenas/Porvenir Porvenir/Punta Arenas	Operativo	Vuelos Regionales Aerolínea DAP: Salidas de lunes a viernes: Punta Arenas – Porvenir: 08:15 horas, 12:30 horas y 17:00 horas Porvenir – Punta Arenas: 08:35 horas, 12:50 horas y 17:20 horas. Salidas los días sábado: Punta Arenas – Porvenir: 08:15 horas y 12:30 horas. Porvenir – Punta Arenas: 08:35 horas y 12:50 horas.
Punta Arenas/Puerto Williams Puerto Williams/Punta Arenas	Operativo	Vuelos Regionales Aerolínea DAP: Salidas de lunes a sábado: Punta Arenas – Puerto Williams: 10:00 horas. Puerto Williams – Punta Arenas: 11:30 horas.
Punta Arenas/Pampa Guanaco Pampa Guanaco/Punta Arenas	Operativo	Vuelos Regionales Aerolínea DAP: Desde el 05/10 2018 al 28/04/2019 Pta. Arenas-Pampa Guanaco-Punta Arenas. Salidas: Desde Punta Arenas. Viernes y domingo a las 18:00 horas Salidas: Desde Pampa Guanaco. Viernes y domingo a las 19:00 horas.

Fuente: DGAC/DAP Fecha y hora de consulta: 20/05 16:50 horas.

12. ESTADO DE PASOS FRONTERIZOS


Nombre Paso	Condición	Observaciones
Complejo Integración Austral	Normal	Horario de Atención: 08:00 a 22:00 Hrs.
Complejo Río Don Guillermo	Normal	Horario de Atención: 08:00 a 22:00 Hrs.
Complejo Dorotea	Normal	Horario de Atención: 08:00 a 00:00 Hrs.
Complejo Casas Viejas	Normal	Horario de Atención: 08:00 a 22:00 Hrs.
Complejo San Sebastián	Normal	Horario de Atención: 08:00 a 22:00 Hrs.
Complejo Río Bellavista	Cerrado	Término de temporada
Aduana Bahía Azul	Normal	Horario de atención: 08:00 a 21:00 Hrs. (Solo Visado de facturas Ley Navarino y Pasavantes).

Fuente: Gobernaciones Provinciales-Carabineros. Fecha y hora de consulta: 05/05 07:30 Horas.

	SISTEMA DE GESTIÓN DE EMERGENCIAS	Código: F-PO-MAC-01R-03 Versión: 02
	DIRECCIÓN REGIONAL DE ONEMI MAGALLANES Y DE LA ANTÁRTICA CHILENA	Página: 8 de 9
Informe de Monitoreo Diario Regional		

13. ESTADO DE FERRY'S

Servicio Cruce	Condición	Observaciones																																																																
Primera Angostura	NORMAL	HORARIO DE INVIERNO DESDE ABRIL 2019 (Los horarios pueden variar por razones de fuerza mayor y operacional.)																																																																
		<table border="1"> <thead> <tr> <th colspan="2">PUNTA DELGADA</th> <th colspan="2">BAHÍA AZUL</th> </tr> </thead> <tbody> <tr><td>08:30</td><td>16:45</td><td>09:15</td><td>17:30</td></tr> <tr><td>09:15</td><td>17:05</td><td>10:00</td><td>17:50</td></tr> <tr><td>10:00</td><td>17:30</td><td>10:40</td><td>18:15</td></tr> <tr><td>10:40</td><td>18:15</td><td>11:30</td><td>19:00</td></tr> <tr><td>11:05</td><td>18:35</td><td>11:50</td><td>19:20</td></tr> <tr><td>11:30</td><td>19:00</td><td>12:15</td><td>20:00</td></tr> <tr><td>12:15</td><td>20:00</td><td>13:00</td><td>20:45</td></tr> <tr><td>12:35</td><td>20:20</td><td>13:20</td><td>21:05</td></tr> <tr><td>13:00</td><td>20:45</td><td>13:45</td><td>21:30</td></tr> <tr><td>13:45</td><td>21:30</td><td>14:30</td><td>22:15</td></tr> <tr><td>14:10</td><td>21:50</td><td>14:55</td><td>22:35</td></tr> <tr><td>14:30</td><td>22:15</td><td>15:15</td><td>23:00</td></tr> <tr><td>15:15</td><td>23:00</td><td>16:00</td><td>23:45</td></tr> <tr><td>15:35</td><td>23:20</td><td>16:20</td><td>00:05</td></tr> <tr><td>16:00</td><td>00:50</td><td>16:45</td><td>01:35</td></tr> </tbody> </table>	PUNTA DELGADA		BAHÍA AZUL		08:30	16:45	09:15	17:30	09:15	17:05	10:00	17:50	10:00	17:30	10:40	18:15	10:40	18:15	11:30	19:00	11:05	18:35	11:50	19:20	11:30	19:00	12:15	20:00	12:15	20:00	13:00	20:45	12:35	20:20	13:20	21:05	13:00	20:45	13:45	21:30	13:45	21:30	14:30	22:15	14:10	21:50	14:55	22:35	14:30	22:15	15:15	23:00	15:15	23:00	16:00	23:45	15:35	23:20	16:20	00:05	16:00	00:50	16:45	01:35
		PUNTA DELGADA		BAHÍA AZUL																																																														
		08:30	16:45	09:15	17:30																																																													
		09:15	17:05	10:00	17:50																																																													
		10:00	17:30	10:40	18:15																																																													
		10:40	18:15	11:30	19:00																																																													
		11:05	18:35	11:50	19:20																																																													
		11:30	19:00	12:15	20:00																																																													
		12:15	20:00	13:00	20:45																																																													
		12:35	20:20	13:20	21:05																																																													
		13:00	20:45	13:45	21:30																																																													
		13:45	21:30	14:30	22:15																																																													
		14:10	21:50	14:55	22:35																																																													
		14:30	22:15	15:15	23:00																																																													
15:15	23:00	16:00	23:45																																																															
15:35	23:20	16:20	00:05																																																															
16:00	00:50	16:45	01:35																																																															
Punta Arenas – Porvenir (Terminal Tres Puentes- Terminal Bahía Chilota)	NORMAL	Ferry Pathagon Miércoles 22/05																																																																
		<table border="1"> <thead> <tr> <th>Terminal Tres Puentes</th> <th>Terminal Bahía Chilota</th> </tr> </thead> <tbody> <tr> <td>----</td> <td>08:00</td> </tr> <tr> <td>16:30</td> <td>20:00</td> </tr> </tbody> </table>	Terminal Tres Puentes	Terminal Bahía Chilota	----	08:00	16:30	20:00																																																										
		Terminal Tres Puentes	Terminal Bahía Chilota																																																															
----	08:00																																																																	
16:30	20:00																																																																	
Punta Arenas Puerto Williams	NORMAL	Ferry Yaghan: Zarpó desde Puerto Williams, hoy a las 14:00 horas, recalca en Punta Arenas el día miércoles 22/05 a las 21:00 horas.																																																																
Río Verde - Isla Riesco Isla Riesco - Río Verde	NORMAL	Ferry Bahía Azul: De lunes a viernes: (Río Verde – Isla Riesco) De 08:10 a 12:00 horas y en las tardes de 13:30 a 20:00 horas. De lunes a viernes: (Isla Riesco - Río Verde) De 08:00 a 11:50 horas y en las tardes de 13:20 a 19:50 horas. Sábados, domingos y festivos: (Río Verde – Isla Riesco) De 09:00 a 12:00 horas y de 14:30 a las 20:00 horas. Sábados, domingos y festivos: (Isla Riesco - Río Verde) De 08:50 a 11:50 horas y de 14:20 a las 19:50 horas.																																																																
Pto. Natales / Pto. Montt Pto. Montt / Pto. Natales	NORMAL	Ferry Trinidad I: En Puerto Natales, horario de próximo zarpe por confirmar. Ferry Evangelistas: En navegación hacia Puerto Montt, recalca el día 22/05 en horario a confirmar.																																																																
Tramo Norte - Sur Puerto Yungay - Caleta Tortel - Puerto Edén - Puerto. Natales.	NORMAL	Crux Australis: Tramo Norte – Sur.																																																																
		Puerto Yungay: Zarpa hacia Caleta Tortel, el día 25/05 a las 20:00 horas, recalando el mismo día a las 22:00 horas. Caleta Tortel: Zarpa hacia Puerto Edén, el día 25/05 a las 23:00 horas, recalando el día 26/05 a																																																																

	SISTEMA DE GESTIÓN DE EMERGENCIAS	Código: F-PO-MAC-01R-03 Versión: 02
	DIRECCIÓN REGIONAL DE ONEMI MAGALLANES Y DE LA ANTÁRTICA CHILENA	Página: 9 de 9
Informe de Monitoreo Diario Regional		

		las 12:00 horas. Puerto Edén: Zarpa hacia Puerto Natales, el día 26/05 a las 14:00 horas. Puerto Natales: Recala el día 27/05 a las 16:00 horas.
Tramo Sur - Norte Puerto. Natales.- Puerto Edén - Caleta Tortel - Puerto Yungay	Normal	Crux Australis: Tramo Sur-Norte.
		Puerto Natales: Zarpa hacia Puerto Edén, el día 23/05 a las 05:00 horas, recalando el día 24/05 a las 07:00 horas. Puerto Edén: Zarpa a Caleta Tortel, el día 24/05 a las 09:00 horas, recalando el mismo día a las 22:00 horas. Caleta Tortel: Zarpa a Puerto Yungay, el día 24/05 a las 20:00 horas. Puerto Yungay: Recala el día 25/05 a las 01:00 horas.

Armada - Empresa Austral BROOM – NAVIMAG Fecha y hora de consulta 21/05/2019 18:55 horas.

14. ELABORACIÓN DEL INFORME

Informe elaborado por:	Christofer Burgos Álvarez
Validado por:	Eliana Gallardo Cárcamo

Centro de Alerta Temprana. Dirección Regional de ONEMI Magallanes y de la Antártica Chilena.