


| | | |
|---|---|-------------------------------|
|  | SISTEMA DE GESTIÓN DE EMERGENCIAS | Código: F-PO-MAC-01R-03 |
| | DIRECCIÓN REGIONAL DE ONEMI MAGALLANES Y DE LA ANTÁRTICA CHILENA | Versión: 02 Página: 1 de 9 |
| Informe de Monitoreo Diario Regional | | |

| Fecha del Informe | Hora de envío del Informe |
|------------------------------------|-------------------------------|
| Punta Arenas, 22 de Abril del 2019 | 19:30 (Hora de Magallanes) |

1. RESUMEN DE ALERTAS VIGENTES

| Nivel de Alerta | Evento | Cobertura | Amplitud |
|-----------------|--------|-----------|----------|
| N/A | N/A | N/A | N/A |

Fuente: Dirección Regional de ONEMI Magallanes y de la Antártica Chilena

2. RESUMEN DE EMERGENCIAS DE LAS ÚLTIMAS 24 HORAS

| N° de Informe | Fecha y hora | Evento/Lugar | Resumen |
|---------------|--------------|--------------------------------|--|
| 063/063-A | 22/04 12:30 | Accidente Transporte Terrestre | 5 personas resultaron lesionadas como consecuencia de un volcamiento del vehículo donde viajaban; en el sector de Puente Negro, Ruta 9 Norte Norte dirección Cerro Guido.. |

Fuente: Dirección Regional de ONEMI Magallanes y de la Antártica Chilena

3. CONDICIONES DE TIEMPO Y NOVEDADES DE LA REGIÓN

| Provincia/comuna | Condición de tiempo | Novedades |
|--------------------------|-------------------------------------|----------------|
| Magallanes | Nubosidad parcial, viento débil | Sin Novedades. |
| Última Esperanza | Nublado con chubascos, viento débil | Sin Novedades. |
| Tierra del Fuego | Nublado, viento débil | Sin Novedades. |
| Antártica Chilena | Nublado, viento débil | Sin Novedades. |

Fuente: Carabineros de Chile. Hora de término del monitoreo 18:38 horas.

4. PRONOSTICO METEOROLÓGICO REGIONAL (TRES DÍAS)


4.1 Avisos / Alertas / Alarmas meteorológicas

| Tipo | Fecha y hora de emisión | Descripción | Cobertura |
|------|-------------------------|-------------|-----------|
| N/A | N/A | N/A | N/A |


Fuente: Centro Meteorológico Regional Austral – Dirección Meteorológica de Chile

4.2 Provincia/Comuna

| PUNTA ARENAS | MADRUGADA | MAÑANA | TARDE | NOCHE | MÍNIMA | MÁXIMA |
|---------------------|---|--|-------------------------------------|-------------------------------------|--------|--------|
| MARTES 23 | Nubosidad parcial. Viento oeste de hasta 40 km/h. | Nubosidad parcial. Viento débil. | Nubosidad parcial. Viento débil. | Nublado. Viento débil. | 3 | 10 |
| MIÉRCOLES 24 | Nublado y chubascos débiles. Viento noroeste de hasta 60 km/h. | Nubosidad parcial. Viento oeste de hasta 40 km/h. | Escasa nubosidad. Viento débil. | Nubosidad parcial. Viento débil. | 5 | 11 |
| JUEVES 25 | Nubosidad parcial. Viento débil. | Nublado. Viento débil. | Nubosidad parcial. Viento débil. | Nubosidad parcial. Viento débil. | 3 | 11 |


| | | |
|---|---|--|
|  | SISTEMA DE GESTIÓN DE EMERGENCIAS | Código: F-PO-MAC-01R-03 Versión: 02 Página: 2 de 9 |
| | DIRECCIÓN REGIONAL DE ONEMI MAGALLANES Y DE LA ANTÁRTICA CHILENA | |
| Informe de Monitoreo Diario Regional | | |

| PORVENIR | MADRUGADA | MAÑANA | TARDE | NOCHE | MÍNIMA | MÁXIMA |
|---------------------|---|---|---|---|--------|--------|
| MARTES 23 | Nubosidad parcial. Viento débil. | Nubosidad parcial. Viento débil. | Nubosidad parcial. Viento débil. | Nublado. Viento noreste hasta 50 km/h. | 2 | 9 |
| MIÉRCOLES 24 | Nublado y chubascos débiles. Viento noroeste de hasta 50 km/h. | Nubosidad Parcial. Viento débil. | Nubosidad parcial. Viento débil. | Nublado. Viento débil. | 3 | 10 |
| JUEVES 25 | Nubosidad parcial. Viento débil. | Nublado. Viento débil. | Nublado. Viento débil. | Nubosidad parcial. Viento débil. | 2 | 11 |
| PUERTO NATALES | MADRUGADA | MAÑANA | TARDE | NOCHE | MÍNIMA | MÁXIMA |
| MARTES 23 | Nubosidad parcial. Viento débil. | Nubosidad parcial. Viento débil. | Nubosidad parcial. Viento débil. | Nublado. Viento débil. | 0 | 12 |
| MIÉRCOLES 24 | Nublado. Viento débil. | Nubosidad parcial. Viento débil. | Nubosidad parcial. Viento débil. | Nubosidad parcial. Viento débil. | 2 | 13 |
| JUEVES 25 | Nublado. Viento débil. | Nubosidad parcial. Viento débil. | Nubosidad parcial. Viento débil. | Nubosidad parcial. Viento débil. | 3 | 13 |
| TORRES DEL PAINE | MADRUGADA | MAÑANA | TARDE | NOCHE | MÍNIMA | MÁXIMA |
| MARTES 23 | Escasa nubosidad. Viento débil. | Nubosidad parcial. Viento débil. | Nubosidad parcial. Viento débil. | Nublado. Viento noroeste e hasta 40 km/h. | 0 | 11 |
| MIÉRCOLES 24 | Nubosidad parcial. Viento oeste de hasta 50 km/h. | Nubosidad parcial. Viento oeste de hasta 50 km/h. | Nubosidad parcial. Viento oeste de hasta 40 km/h. | Nubosidad parcial. Viento débil. | 4 | 13 |
| JUEVES 25 | Nubosidad parcial. Viento débil. | Nubosidad parcial. Viento débil. | Nubosidad parcial. Viento débil. | Nubosidad parcial Viento débil. | 3 | 12 |
| PUERTO WILLIAMS | MADRUGADA | MAÑANA | TARDE | NOCHE | MÍNIMA | MÁXIMA |
| MARTES 23 | Nubosidad parcial. Viento débil. | Nubosidad Parcial. Viento débil. | Nubosidad parcial. Viento débil. | Nublado. Viento norte de hasta 40 km/h. | 0 | 8 |
| MIÉRCOLES 24 | Nublado. Viento noroeste hasta 50 km/h. | Nublado. Viento oeste de hasta 40 km/h. | Nubosidad parcial. Viento débil. | Nubosidad parcial. Viento débil. | 1 | 7 |
| JUEVES 25 | Nubosidad parcial. Viento débil. | Nubosidad parcial. Viento débil. | Nublado. Viento norte de hasta 40 km/h. | Nubosidad parcial. Viento norte de hasta 40 km/h. | -1 | 9 |

| | | |
|---|---|--|
|  | SISTEMA DE GESTIÓN DE EMERGENCIAS | Código: F-PO-MAC-01R-03 Versión: 02 Página: 3 de 9 |
| | DIRECCIÓN REGIONAL DE ONEMI MAGALLANES Y DE LA ANTÁRTICA CHILENA | |
| Informe de Monitoreo Diario Regional | | |

| VILLA TEHUELCHES | MADRUGADA | MAÑANA | TARDE | NOCHE | MÍNIMA | MÁXIMA |
|----------------------------|---|--|--|---|---------------|---------------|
| MARTES 23 | Nubosidad parcial. Viento débil. | Nubosidad parcial. Viento débil. | Nubosidad parcial. Viento débil. | Nublado. Viento noroeste de hasta 40 km/h. | 0 | 10 |
| MIÉRCOLES 24 | Nublado y chubascos débiles. Viento noroeste de hasta 70 km/h. | Nubosidad parcial. Viento oeste de hasta 60 km/h. | Escasa Nubosidad. Viento oeste de hasta 40 km/h | Nubosidad parcial. Viento débil. | 3 | 12 |
| JUEVES 25 | Nubosidad parcial. Viento débil. | Nublado. Viento débil. | Nubosidad parcial. Viento débil. | Nubosidad parcial. Viento débil. | 2 | 12 |
| CERRO SOMBRERO | MADRUGADA | MAÑANA | TARDE | NOCHE | MÍNIMA | MÁXIMA |
| MARTES 23 | Escasa nubosidad. Viento oeste de hasta 40 km/h. | Escasa nubosidad. Viento oeste de hasta 40 km/h. | Nubosidad parcial. Viento débil. | Nublado. Viento débil. | 1 | 11 |
| MIÉRCOLES 24 | Nublado y chubascos débiles. Viento noroeste de hasta 40 km/h. | Nubosidad parcial. Viento oeste de hasta 50 km/h. | Nubosidad parcial. Viento oeste de hasta 40 km/h. | Nubosidad parcial. Viento débil. | 4 | 11 |
| JUEVES 25 | Nubosidad parcial. Viento débil. | Nublado. Viento débil. | Nubosidad parcial. Viento débil. | Nubosidad parcial. Viento débil. | 2 | 12 |
| VILLA PUNTA DELGADA | MADRUGADA | MAÑANA | TARDE | NOCHE | MÍNIMA | MÁXIMA |
| MARTES 23 | Escasa nubosidad. Viento oeste de hasta 40 km/h. | Escasa nubosidad. Viento oeste de hasta 40 km/h. | Nubosidad parcial. Viento débil. | Nublado. Viento débil. | 2 | 10 |
| MIÉRCOLES 24 | Nublado. Viento noroeste de hasta 40 km/h. | Nubosidad parcial. Viento oeste de hasta 50 km/h. | Nubosidad parcial. Viento oeste de hasta 40 km/h | Nublado. Viento débil. | 4 | 13 |
| JUEVES 25 | Nublado. Viento débil. | Nublado. Viento débil. | Nubosidad parcial. Viento débil. | Nubosidad parcial. Viento débil. | 3 | 12 |
| PAMPA GUANACO | MADRUGADA | MAÑANA | TARDE | NOCHE | MÍNIMA | MÁXIMA |
| MARTES 23 | Escasa nubosidad. Viento oeste de hasta 40 km/h. | Escasa nubosidad. Viento oeste de hasta 40 km/h. | Nubosidad parcial. Viento débil. | Nubosidad parcial. Viento débil. | -1 | 11 |
| MIÉRCOLES 24 | Nublado. Viento noroeste de hasta 50 km/h. | Nubosidad parcial. Viento oeste de hasta 50 km/h. | Nubosidad parcial. Viento oeste de hasta 40 km/h. | Nubosidad parcial. Viento débil. | 1 | 10 |
| JUEVES 25 | Nubosidad parcial. Viento débil. | Nublado. Viento débil. | Nubosidad parcial. Viento débil. | Nubosidad parcial. Viento débil. | 0 | 12 |

Fuente: Centro Meteorológico Regional Austral Fecha y hora de consulta: 22/04 17:20 horas

| | | |
|---|---|-------------------------------|
|  | SISTEMA DE GESTIÓN DE EMERGENCIAS | Código: F-PO-MAC-01R-03 |
| | DIRECCIÓN REGIONAL DE ONEMI MAGALLANES Y DE LA ANTÁRTICA CHILENA | Versión: 02 Página: 4 de 9 |
| Informe de Monitoreo Diario Regional | | |

4.3 Base Antártica Eduardo Frei Montalva

| Día | Madrugada | Mañana | Tarde | Noche | Mínima | Máxima |
|------------------------|--|---|----------------------------------|--|--------|--------|
| Martes 23 | Cubierto, llovizna y niebla NW, 10-15 kt | Cubierto W, 10-15 kt | Cubierto y niebla W, 15-20 kt | Cubierto y niebla NW, 15-20 kt | 0 | 1 |
| Miércoles 24 | Cubierto, aguanieve y niebla NW, 15-20 kt | Cubierto, lluvia y niebla NW, 15-20 kt | Cubierto NW, 15-20 kt | Nublado W, 20-30 kt | 1 | 2 |
| Jueves 25 | Nublado W, 20-30 kt | Nublado W, 20-30 kt | Nublado W, 15-20 kt | Cubierto, aguanieve y niebla NW, 10-15 kt | 1 | 2 |

Fuente: Dirección Meteorológica de Chile Fecha y hora de consulta: 22/04 15:58

5. INFORMACIÓN PLUVIOMÉTRICA. AÑO NORMAL A LA FECHA: 150.1 mm

| Comuna | Últimas 12 horas | Total a la Fecha | Déficit/Superávit | Fuente |
|--------------|------------------|------------------|-------------------|--------|
| Punta Arenas | Trazas | 123,4 mm | Déficit 17.7 % | CMRA |

Fuente: Dirección Meteorológica de Chile. Fecha y hora de consulta: 22/04 17:20 horas.

6. ÍNDICE DE RADIACIÓN ULTRAVIOLETA

| REGISTRADO HOY | PREVISTO PARA MAÑANA |
|----------------|----------------------|
| 2 BAJO | 1-2 BAJO |

Fuente: Centro Meteorológico Regional Austral. Fecha y hora de consulta: 22/04 17:20 horas.


7. MONITOREO CAUDALES DE RÍOS

| Estación | Fecha y hora | Altura (m) Caudal (m ³ /seg) | Nivel de Peligro |
|---------------|---------------------|---|--|
| Río Las Minas | 22/04 17:00 *(HCHC) | 0.230/0.483 | Umbral Amarillo: 0.9 m Umbral Rojo: 0.97 m |
| Río Paine | 22/04 17:00 *(HCHC) | 1.241/82.113 | Umbral Amarillo: 1.70 m Umbral Rojo: 1.85 m |

Fuente: Dirección General de Aguas – Página Monitoreo Satelital (*HCHC: Hora de Chile Continental)

8. ANÁLISIS TÉCNICO DE RIESGOS

| Provincia/Comuna | Condición de amenaza | Recomendaciones |
|--|-------------------------------------|--|
| Región de Magallanes y de la Antártica Chilena | CHUBASCOS DÉBILES. | El SRPC debe tener especial resguardo, por acumulación de agua en sectores bajos, posibles aumentos de caudal de los cursos de agua con potencial desborde, por lo que se deberá monitorear estado de ríos. Además, se deberá mantener monitoreo de los cursos de agua que se pudieran activar o generar arrastre de sedimento con las precipitaciones. |
| Región de Magallanes y de la Antártica Chilena | TEMPERATURAS MÍNIMAS -1° y 5° C. | El SRPC recomienda considerar que la exposición a bajas temperaturas puede causar afecciones graves, particularmente en la población más vulnerable como menores de edad, adultos mayores y personas sin refugio o que habitan en hogares sin el aislamiento térmico adecuado. Además, puede ocurrir afectación a predios agrícolas y ganaderos. Asimismo en relación al congelamiento en rutas se recomienda a los conductores tomar precauciones producto de posibles problemas en las vías. Por último, se debe mantener cuidado respecto de los equipos de calefacción, |

| | | |
|---|---|-------------------------------|
|  | SISTEMA DE GESTIÓN DE EMERGENCIAS | Código: F-PO-MAC-01R-03 |
| | DIRECCIÓN REGIONAL DE ONEMI MAGALLANES Y DE LA ANTÁRTICA CHILENA | Versión: 02 Página: 5 de 9 |
| Informe de Monitoreo Diario Regional | | |

| | | |
|--|-----------------------|---|
| | | incentivando la adecuada mantención de ellos. |
| Región de Magallanes y de la Antártica Chilena | VIENTO DÉBIL A NORMAL | El SRPC deberán mantener las coordinaciones necesarias para la efectividad de los mecanismos de alerta y gestiones de prevención, a fin de evitar situaciones de riesgo para la población, ya que se podría generar afectación por desprendimientos o daños en techumbres, alteración de conectividad, interrupción de suministro eléctrico y telefónico por caídas de árboles o parte de sus ramas en tendido eléctrico, tanto en sectores rurales como urbanos. |

9. ESTADO DE CARRETERAS

| Carreteras | Estado | Condición |
|------------------------------------|--|---|
| CH-257 Cruce Onaissin | Precaución por trabajos en la ruta y máxima precaución con animales silvestres en la ruta. Desde Cruce Onaissin hasta Cruce Las Flores, se encuentra pavimentado. | ABIERTA, CON PRECAUCIÓN |
| Y-851 Comuna de Timaukel | Cierre total momentáneo de calzada, en el tramo comprendido entre el km. 85.630 al km. 154.570; desde el 22 de febrero y hasta el 30 de abril del 2019. | CIERRE TOTAL MOMENTANEO |
| Y-761 Comuna de Timaukel | Cierre total con desvío bidireccional de calzada en el tramo comprendido entre el km. 0.904 al km, 10.930; desde el 22 de febrero y hasta el 30 de abril del 2019. | CIERRE TOTAL CON DESVÍO BIDIRECCIONAL |
| Y-65 Comuna de Porvenir | Cierre total con desvío bidireccional de calzada en Ruta T-65, en el tramo comprendido desde el km. 90.0 al km. 91.8; desde el 05 de marzo al 01 de mayo del 2019. | CIERRE TOTAL CON DESVÍO BIDIRECCIONAL DE CALZADA |
| Y-65 Comuna de Porvenir | Cierre parcial con angostamiento de calzada en Ruta Y-65, en el tramo comprendido desde el km. 90.0 al km. 109.880; desde el 05 de marzo al 01 de mayo del 2019. | CIERRE PARCIAL CON ANGOSTAMIENTO DE CALZADA |

Fuente: Fecha y hora de consulta: Carabineros de Chile/Constructora Vilicic 05/03 07:30 horas.


10. ESTADO DE PUERTOS

| Puerto | Estado del Puerto | Condición |
|------------------|-------------------|-----------|
| Puerto Edén | Abierto | Normal |
| Puerto Natales | Abierto | Normal |
| Punta Delgada | Abierto | Normal |
| Punta Arenas | Abierto | Normal |
| Tierra del Fuego | Abierto | Normal |
| Puerto Williams | Abierto | Normal |

Fuente: Gobernación Marítima. Fecha y hora de consulta: 22/04 18:00 horas.

11. ESTADO DE AEROPUERTOS

| Aeropuerto | Estado del Aeropuerto | Condición |
|---|-----------------------|---|
| Punta Arenas Aeropuerto Presidente Carlos Ibáñez del Campo. | Operativo | Pista 07/25 operativa, disponible 680 mts. Pista 12/30 operativa. Pista 01/19 cerrada hasta el 22 de abril. |


| | | |
|---|---|-------------------------------|
|  | SISTEMA DE GESTIÓN DE EMERGENCIAS | Código: F-PO-MAC-01R-03 |
| | DIRECCIÓN REGIONAL DE ONEMI MAGALLANES Y DE LA ANTÁRTICA CHILENA | Versión: 02 Página: 6 de 9 |
| Informe de Monitoreo Diario Regional | | |

| | | |
|--|------------------|--|
| Puerto Natales Aeródromo Teniente Julio Gallardo | Operativo | Horario desde el 01 de enero hasta el 15 de marzo del 2019. Lunes-Domingo de 08:30 a 20:30 horas. Otras horas a requerimiento. |
| Porvenir Aeródromo Capitán Fuentes Martínez | Operativo | Horario de servicio: Lunes a Viernes de 08:00 a 17:30 horas. Sábado de 08:00 a 14:00 horas. Otros horarios, Domingo y festivos a requerimiento. |
| Puerto Williams Aeródromo Guardiamarina Zañartu | Operativo | Horario de servicio: Lunes a Jueves de 08:30 a 17:30 horas. Viernes de 08:30 a 16:30 horas. Sábado de 08:30 a 13:00 horas. Otros horarios, Domingo y festivos a requerimiento. |
| Antártica Aeródromo Teniente Rodolfo Marsh Martin | Operativo | Horario de servicio: Lunes a jueves de 09:00 a 18:00 horas. Viernes 09:00 a 17:00 horas. Otros horarios, Sábado, Domingo y festivos a requerimiento. |
| Timaukel Aeródromo Pampa Guanaco | Operativo | Pista Habilitada (Sin personal DGAC) |
| VUELOS REGIONALES | | |
| Punta Arenas/Porvenir Porvenir/Punta Arenas | Operativo | Vuelos Regionales Aerolínea DAP: Salidas de lunes a viernes: Punta Arenas – Porvenir: 08:15 horas, 12:30 horas y 17:00 horas Porvenir – Punta Arenas: 08:35 horas, 12:50 horas y 17:20 horas. Salidas los días sábado: Punta Arenas – Porvenir: 08:15 horas y 12:30 horas. Porvenir – Punta Arenas: 08:35 horas y 12:50 horas. |
| Punta Arenas/Puerto Williams Puerto Williams/Punta Arenas | Operativo | Vuelos Regionales Aerolínea DAP: Salidas de lunes a sábado: Punta Arenas – Puerto Williams: 10:00 horas. Puerto Williams – Punta Arenas: 11:30 horas. |
| Punta Arenas/Pampa Guanaco Pampa Guanaco/Punta Arenas | Operativo | Vuelos Regionales Aerolínea DAP: Desde el 05/10 2018 al 28/04/2019 Pta. Arenas-Pampa Guanaco-Punta Arenas. Salidas: Desde Punta Arenas. Viernes y domingo a las 18:00 horas Salidas: Desde Pampa Guanaco. Viernes y domingo a las 19:00 horas. |

Fuente: DGAC/DAP Fecha y hora de consulta: 18/03 07:30 horas.

12. ESTADO DE PASOS FRONTERIZOS

| Nombre Paso | Condición | Observaciones |
|------------------------------|-----------|---|
| Complejo Integración Austral | Normal | Horario de Atención: 08:00 a 22:00 Hrs. |
| Complejo Río Don Guillermo | Normal | Horario de Atención: 08:00 a 22:00 Hrs. |
| Complejo Dorotea | Normal | Horario de Atención: 08:00 a 00:00 Hrs. |


| | | |
|---|---|--|
|  | SISTEMA DE GESTIÓN DE EMERGENCIAS | Código: F-PO-MAC-01R-03 Versión: 02 Página: 7 de 9 |
| | DIRECCIÓN REGIONAL DE ONEMI MAGALLANES Y DE LA ANTÁRTICA CHILENA | |
| Informe de Monitoreo Diario Regional | | |

| | | |
|-------------------------|---------|---|
| Complejo Casas Viejas | Normal | Horario de Atención: 08:00 a 22:00 Hrs. |
| Complejo San Sebastián | Normal | Horario de Atención: 08:00 a 22:00 Hrs. |
| Complejo Río Bellavista | Cerrado | Cerrado. (Término de temporada) |
| Aduana Bahía Azul | Normal | Horario de atención: 08:00 a 21:00 Hrs. (Solo Visado de facturas Ley Navarino y Pasavantes). |

Fuente: Gobernaciones Provinciales-Carabineros. Fecha y hora de consulta: 19/04 19:00 Horas.

13. ESTADO DE FERRY'S


| Servicio Cruce | Condición | Observaciones | |
|--|----------------|--|-------------------------------|
| Primera Angostura | ABIERTO | HORARIO DE INVIERNO DESDE ABRIL 2019 (Los horarios pueden variar por razones de fuerza mayor y operacional.) | |
| | | PUNTA DELGADA | BAHÍA AZUL |
| | | 08:30 | 09:15 |
| | | 09:15 | 10:00 |
| | | 10:00 | 10:40 |
| | | 10:40 | 11:30 |
| | | 11:05 | 11:50 |
| | | 11:30 | 12:15 |
| | | 12:15 | 13:00 |
| | | 12:35 | 13:20 |
| | | 13:00 | 13:45 |
| | | 13:45 | 14:30 |
| | | 14:10 | 14:55 |
| | | 14:30 | 15:15 |
| | | 15:15 | 16:00 |
| | | 15:35 | 16:20 |
| | | 16:00 | 16:45 |
| | | 16:45 | 17:30 |
| | | 17:05 | 17:50 |
| | | 17:30 | 18:15 |
| 18:15 | 19:00 | | |
| 18:35 | 19:20 | | |
| 19:00 | 20:00 | | |
| 20:00 | 20:45 | | |
| 20:20 | 21:05 | | |
| 20:45 | 21:30 | | |
| 21:30 | 22:15 | | |
| 21:50 | 22:35 | | |
| 22:15 | 23:00 | | |
| 23:00 | 23:45 | | |
| 23:20 | 00:05 | | |
| 00:50 | 01:35 | | |
| Punta Arenas – Porvenir (Terminal Tres Puentes - Terminal Bahía Chilota) | NORMAL | Ferry Pataghon, martes 23/04: | |
| | | Terminal Tres Puentes | Terminal Bahía Chilota |
| | | 09:00 17:00 | 14:00 ---- |
| Punta Arenas Puerto Williams | NORMAL | Zarpó desde Terminal Tres Puentes hoy lunes 22/04 a las 01:00 horas, recalca en Puerto Williams el martes 23/04 a las 08:00 horas. | |

| | | |
|---|---|--|
|  | SISTEMA DE GESTIÓN DE EMERGENCIAS | Código: F-PO-MAC-01R-03 Versión: 02 |
| | DIRECCIÓN REGIONAL DE ONEMI MAGALLANES Y DE LA ANTÁRTICA CHILENA | Página: 8 de 9 |
| Informe de Monitoreo Diario Regional | | |

| | | |
|---|---------------|--|
| Río Verde - Isla Riesco Isla Riesco - Río Verde | Normal | Ferry Bahía Azul: De lunes a viernes: (Río Verde – Isla Riesco) De 08:10 a 12:00 horas y en las tardes de 13:30 a 20:00 horas. De lunes a viernes: (Isla Riesco - Río Verde) De 08:00 a 11:50 horas y en las tardes de 13:20 a 19:50 horas. Sábados, domingos y festivos: (Río Verde – Isla Riesco) De 09:00 a 12:00 horas y de 14:30 a las 20:00 horas. Sábados, domingos y festivos: (Isla Riesco - Río Verde) De 08:50 a 11:50 horas y de 14:20 a las 19:50 horas. |
| Pto. Natales / Pto. Montt Pto. Montt / Pto. Natales | Normal | Ferry Trinidad I: Se mantiene en Puerto Natales, fecha y hora de zarpe a Puerto Montt por confirmar. Ferry Evangelistas: En navegación hacia Puerto Natales, recalca el día martes 23/04 a las 18:00 horas. Ferry Coyhaique: En navegación hacia Puerto Montt, recalca el día martes 23/04 en horario a confirmar. |
| Tramo Norte - Sur Puerto Yungay - Caleta Tortel - Puerto Edén - Puerto. Natales. | Normal | Crux Australis: Tramo Norte – Sur. |
| | | Puerto Yungay: Zarpa hacia Caleta Tortel, el día 27/04 a las 20:00 horas, recalca el mismo día a las 22:00 horas. Caleta Tortel: Zarpa hacia Puerto Edén, el día 27/04 a las 23:00 horas, recalca el día 28/04 a las 12:00 horas. Puerto Edén: Zarpa hacia Puerto Natales, el día 28/04 a las 14:00 horas. Puerto Natales: Recalca el día 29/04 a las 16:00 horas. |
| Tramo Sur - Norte Puerto. Natales.- Puerto Edén - Caleta Tortel - Puerto Yungay | Normal | Crux Australis: Tramo Sur-Norte. |
| | | Puerto Natales: Zarpa hacia Puerto Edén el día 25/04 a las 05:00 horas, recalca el día 26/04 a las 07:00 horas. Puerto Edén: Zarpa hacia caleta Tortel el día 26/04 a las 09:00 horas, recalca el mismo día a las 22:00 horas. Caleta Tortel: Zarpa hacia Puerto Yungay el día 26/04 a las 23:00 horas. Puerto Yungay: Recalca el día 27/04 a las 01:00 horas. |

Capitanía de Puerto, Puerto Natales - Empresa Austral BROOM – NAVIMAG

Fecha y hora de consulta 22/04/2019 18:00 horas.

| | | |
|---|---|--|
|  | SISTEMA DE GESTIÓN DE EMERGENCIAS | Código: F-PO-MAC-01R-03 Versión: 02 |
| | DIRECCIÓN REGIONAL DE ONEMI MAGALLANES Y DE LA ANTÁRTICA CHILENA | Página: 9 de 9 |
| Informe de Monitoreo Diario Regional | | |

14. ELABORACIÓN DEL INFORME

| | |
|-------------------------------|---------------------------|
| Informe elaborado por: | Hernán Sanhueza Troncoso |
| Validado por: | Christofer Burgos Álvarez |

Centro de Alerta Temprana. Dirección Regional de ONEMI Magallanes y de la Antártica Chilena.