


|   |   |  |
|---|---|--|
|  | <b>SISTEMA DE GESTIÓN DE EMERGENCIAS</b>                                | Código: F-PO-MAC-01R-03<br>Versión: 02<br>Página: 1 de 9 |
|   | <b>DIRECCIÓN REGIONAL DE ONEMI MAGALLANES Y DE LA ANTÁRTICA CHILENA</b> |  |
| Informe de Monitoreo Diario Regional  |   |  |

| Fecha del Informe                 | Hora de envío del Informe  |
|-----------------------------------|----------------------------|
| Punta Arenas, 23 de Mayo del 2019 | 19:30 (Hora de Magallanes) |

### 1. RESUMEN DE ALERTAS VIGENTES

| Nivel de Alerta     | Evento               | Cobertura                                      | Amplitud |
|---------------------|----------------------|--|----------|
| Temprana Preventiva | Evento Meteorológico | Región de Magallanes y de La Antártica Chilena | SRPC     |

*Fuente:* Dirección Regional de ONEMI Magallanes y de la Antártica Chilena

### 2. RESUMEN DE EMERGENCIAS DE LAS ÚLTIMAS 24 HORAS

| N° de Informe | Fecha y hora | Evento/Lugar   | Resumen  |
|---------------|--------------|--|--|
| 083-B         | 23/05 14:12  | Persona Extraviada / Comuna Torres del Paine   | Un ciudadano chileno-alemán, se encuentra extraviado en el Parque Nacional Torres del Paine  |
| 084-A         | 23/05 16:19  | Accidente Materiales Peligrosos / Comuna de Porvenir                                   | Un camión que transportaba 1.800 mt <sup>3</sup> de gas GLP (UN 1075), volcó en la ruta Y-85, a la altura de la Estancia Tres Hermanos                     |
| 077-A         | 23/05 17:03  | Accidente de Materiales Peligrosos – Derrame de Hidrocarburos/ Comuna Torres del Paine | Sin resultados positivos continua la investigación del aparente derrame de hidrocarburo en el lago Pehoé, al interior del Parque Nacional Torres del Paine |

*Fuente:* Dirección Regional de ONEMI Magallanes y de la Antártica Chilena

### 3. CONDICIONES DE TIEMPO Y NOVEDADES DE LA REGIÓN

| Provincia/comuna         | Condición de tiempo                       | Novedades   |
|--------------------------|---|---|
| <b>Magallanes</b>        | Cubierto con llovizna, viento débil       | Accidente Transporte Marítimo en Comuna Río Verde     |
| <b>Última Esperanza</b>  | Nublado con chubascos débiles, sin viento | Persona extraviada en Torres del Paine                |
| <b>Tierra del Fuego</b>  | Nublado, sin viento                       | Accidente Materiales Peligrosos en Comuna de Porvenir |
| <b>Antártica Chilena</b> | Nublado, viento débil                     | Sin novedades.  |


*Fuente:* Carabineros de Chile. Hora de término del monitoreo 19:02 horas.

### 4. PRONOSTICO METEOROLÓGICO REGIONAL (TRES DÍAS)

#### 4.1 Avisos / Alertas / Alarmas meteorológicas


| Tipo                | Fecha y hora de emisión | Descripción                          | Cobertura                                      |
|---------------------|-------------------------|--------------------------------------|--|
| Aviso CNA A103/2019 | 20/05 16:35             | Precipitaciones normales a moderadas | Región de Magallanes y de La Antártica Chilena |

*Fuente:* Centro Meteorológico Regional Austral – Dirección Meteorológica de Chile


|   |   |  |  |
|---|---|--|--|
|  | <b>SISTEMA DE GESTIÓN DE EMERGENCIAS</b>                                |  | Código: F-PO-MAC-01R-03<br>Versión: 02<br>Página: 2 de 9 |
|   | <b>DIRECCIÓN REGIONAL DE ONEMI MAGALLANES Y DE LA ANTÁRTICA CHILENA</b> |  |  |
| Informe de Monitoreo Diario Regional  |   |  |  |

#### 4.2 Provincia/Comuna

| PUNTA ARENAS                    | MADRUGADA   | MAÑANA   | TARDE   | NOCHE  | MÍNIMA | MÁXIMA |
|---------------------------------|---|--|---|--|--------|--------|
| <b>VIERNES 24</b>               | Nublado con llovizna y lluvia débil.<br>Viento noroeste de hasta 40 km/h.   | Nubosidad parcial.<br>Viento oeste de hasta 50 km/h.                       | Nubosidad parcial y chubascos débiles.<br>Viento noroeste de hasta 40 km/h. | Nublado y chubascos débiles.<br>Viento noroeste de hasta 40 km/h.          | 4      | 8      |
| <b>PROBABILIDAD DE ESCARCHA</b> | NULA  | BAJA   | NULA  | MEDIA  |        |        |
| <b>SÁBADO 25</b>                | Nubosidad parcial.<br>Viento noroeste de hasta 40 km/h.                     | Nubosidad parcial.<br>Viento débil.  | Nubosidad parcial.<br>Viento débil.   | Nubosidad parcial.<br>Viento débil.  | 3      | 7      |
| <b>DOMINGO 26</b>               | Nubosidad parcial.<br>Viento débil.   | Nubosidad parcial.<br>Viento débil.  | Nublado y chubascos débiles.<br>Viento débil.                               | Nublado y chubascos débiles.<br>Viento débil.                              | 2      | 5      |
| PORVENIR                        | MADRUGADA   | MAÑANA   | TARDE   | NOCHE  | MÍNIMA | MÁXIMA |
| <b>VIERNES 24</b>               | Nublado con llovizna y lluvia débil.<br>Viento noroeste de hasta 40 km/h.   | Nubosidad parcial y chubascos débiles.<br>Viento oeste de hasta 40 km/h.   | Nubosidad parcial y chubascos débiles.<br>Viento noroeste de hasta 40 km/h. | Nublado y chubascos débiles.<br>Viento noroeste de hasta 40 km/h.          | 3      | 8      |
| <b>PROBABILIDAD DE ESCARCHA</b> | NULA  | BAJA   | NULA  | MEDIA  |        |        |
| <b>SÁBADO 25</b>                | Nublado.<br>Viento noroeste de hasta 40 km/h.                               | Nubosidad parcial.<br>Viento débil.  | Nubosidad parcial.<br>Viento suroeste de hasta 40 km/h.                     | Nublado.<br>Viento débil.  | 2      | 6      |
| <b>DOMINGO 26</b>               | Nubosidad parcial.<br>Viento débil.   | Nublado.<br>Viento débil.  | Nublado y chubascos débiles.<br>Viento débil.                               | Nublado y chubascos débiles.<br>Viento débil.                              | 2      | 5      |
| PUERTO NATALES                  | MADRUGADA   | MAÑANA   | TARDE   | NOCHE  | MÍNIMA | MÁXIMA |
| <b>VIERNES 24</b>               | Nubosidad parcial y chubascos débiles.<br>Viento noroeste de hasta 40 km/h. | Nubosidad parcial.<br>Viento oeste de hasta 40 km/h.                       | Nubosidad parcial.<br>Viento noroeste de hasta 60 km/h.                     | Nublado y chubascos débiles.<br>Viento noroeste de hasta 40 km/h.          | 4      | 8      |
| <b>PROBABILIDAD DE ESCARCHA</b> | MEDIA   | MEDIA  | NULA  | ALTA   |        |        |
| <b>SÁBADO 25</b>                | Nublado y chubascos de nieve débiles.<br>Viento noroeste de hasta 40 km/h.  | Nublado y chubascos de nieve débiles.<br>Viento noroeste de hasta 40 km/h. | Nublado.<br>Viento débil.   | Nubosidad parcial.<br>Viento débil.  | -1     | 5      |
| <b>DOMINGO 26</b>               | Nubosidad parcial.<br>Viento débil.   | Nubosidad parcial.<br>Viento débil.  | Nublado.<br>Viento débil.   | Nublado y chubascos débiles.<br>Viento débil.                              | -1     | 6      |
| TORRES DEL PAINE                | MADRUGADA   | MAÑANA   | TARDE   | NOCHE  | MÍNIMA | MÁXIMA |
| <b>VIERNES 24</b>               | Nublado y chubascos débiles.<br>Viento noroeste de hasta 50 km/h.           | Nubosidad parcial.<br>Viento oeste de hasta 50 km/h.                       | Nubosidad parcial.<br>Viento noroeste de hasta 60 km/h.                     | Nublado y chubascos de nieve débiles.<br>Viento noroeste de hasta 40 km/h. | 0      | 8      |
| <b>PROBABILIDAD DE ESCARCHA</b> | MEDIA   | MEDIA  | MEDIA   | ALTA   |        |        |
| <b>SÁBADO 25</b>                | Nublado y chubascos de nieve débiles.<br>Viento noroeste de hasta 40 km/h.  | Nublado y chubascos de nieve débiles.<br>Viento noroeste de hasta 40 km/h. | Nublado y chubascos de nieve débiles.<br>Viento oeste de hasta 40 km/h.     | Nubosidad parcial.<br>Viento débil.  | -1     | 3      |
| <b>DOMINGO 26</b>               | Nubosidad parcial.<br>Viento débil.   | Nubosidad parcial.<br>Viento débil.  | Nublado y chubascos de nieve débiles.<br>Viento débil.                      | Nublado y chubascos débiles.<br>Viento débil.                              | -1     | 4      |

|   |   |  |
|---|---|--|
|  | <b>SISTEMA DE GESTIÓN DE EMERGENCIAS</b>                                | Código: F-PO-MAC-01R-03<br>Versión: 02<br>Página: 3 de 9 |
|   | <b>DIRECCIÓN REGIONAL DE ONEMI MAGALLANES Y DE LA ANTÁRTICA CHILENA</b> |  |
| Informe de Monitoreo Diario Regional  |   |  |

| PUERTO WILLIAMS                 | MADRUGADA   | MAÑANA   | TARDE   | NOCHE   | MÍNIMA | MÁXIMA |
|---------------------------------|---|--|---|---|--------|--------|
| <b>VIERNES 24</b>               | Nublado y chubascos débiles. Viento noroeste de hasta 40km/h.                     | Nublado y chubascos débiles. Viento noroeste de hasta 40km/h.                  | Nublado y chubascos de nieve débiles. Viento suroeste de hasta 40 km/h. | Nubosidad parcial. Viento débil.  | -1     | 4      |
| <b>PROBABILIDAD DE ESCARCHA</b> | ALTA  | ALTA   | ALTA  | ALTA  |        |        |
| <b>SÁBADO 25</b>                | Nubosidad parcial. Viento débil.  | Nublado y chubascos de nieve débiles. Viento suroeste de hasta 40 km/h.        | Nublado y chubascos de nieve débiles. Viento débil.                     | Nublado y chubascos de nieve débiles. Viento débil.                         | -2     | 2      |
| <b>DOMINGO 26</b>               | Nublado. Viento débil.  | Nublado. Viento débil.   | Nublado y chubascos de nieve débiles. Viento débil.                     | Nublado. Viento débil.  | -3     | 1      |
| VILLA TEHUELCHES                | MADRUGADA   | MAÑANA   | TARDE   | NOCHE   | MÍNIMA | MÁXIMA |
| <b>VIERNES 24</b>               | Nublado con lluvia y llovizna. Viento noroeste de hasta 60 km/h.                  | Nubosidad parcial. Viento oeste de hasta 60 km/h.                              | Nubosidad parcial. Viento noroeste de hasta 60 km/h.                    | Nublado y chubascos de aguanieve débiles. Viento noroeste de hasta 50 km/h. | 2      | 8      |
| <b>PROBABILIDAD DE ESCARCHA</b> | NULA  | NULA   | MEDIA   | MEDIA   |        |        |
| <b>SÁBADO 25</b>                | Nubosidad parcial y chubascos de nieve débiles. Viento noroeste de hasta 50 km/h. | Nubosidad parcial y chubascos de nieve débiles. Viento oeste de hasta 40 km/h. | Nubosidad parcial. Viento suroeste de hasta 40 km/h.                    | Nubosidad parcial. Viento oeste de hasta 40 km/h.                           | -1     | 5      |
| <b>DOMINGO 26</b>               | Nubosidad parcial. Viento oeste de hasta 50 km/h.                                 | Nubosidad parcial. Viento noroeste de hasta 40 km/h.                           | Nublado y chubascos débiles. Viento noroeste de hasta 40 km/h.          | Nublado. Viento noroeste de hasta 40 km/h.                                  | 0      | 5      |
| CERRO SOMBRERO                  | MADRUGADA   | MAÑANA   | TARDE   | NOCHE   | MÍNIMA | MÁXIMA |
| <b>VIERNES 24</b>               | Nublado con lluvia débil y lloviznas. Viento noroeste de hasta 40 km/h.           | Nubosidad parcial y chubascos débiles. Viento oeste de hasta 60 km/h.          | Nubosidad parcial. Viento oeste de hasta 60 km/h.                       | Nubosidad parcial. Viento noroeste de hasta 50 km/h.                        | 3      | 8      |
| <b>PROBABILIDAD DE ESCARCHA</b> | NULA  | NULA   | MEDIA   | MEDIA   |        |        |
| <b>SÁBADO 25</b>                | Nubosidad parcial. Viento noroeste de hasta 50 km/h.                              | Nubosidad parcial. Viento oeste de hasta 40 km/h.                              | Nubosidad parcial. Viento suroeste de hasta 40 km/h.                    | Nubosidad parcial. Viento suroeste de hasta 40 km/h.                        | 2      | 5      |
| <b>DOMINGO 26</b>               | Nubosidad parcial. Viento suroeste de hasta 40 km/h.                              | Nubosidad parcial. Viento oeste de hasta 40 km/h.                              | Nublado y chubascos débiles. Viento débil.                              | Nublado y chubascos de aguanieve débiles. Viento débil.                     | 2      | 5      |
| VILLA PUNTA DELGADA             | MADRUGADA   | MAÑANA   | TARDE   | NOCHE   | MÍNIMA | MÁXIMA |
| <b>VIERNES 24</b>               | Nublado con lluvia débil y llovizna. Viento noroeste de hasta 40 km/h.            | Nubosidad parcial. Viento oeste de hasta 60 km/h.                              | Nubosidad parcial. Viento oeste de hasta 60 km/h.                       | Nubosidad parcial. Viento noroeste de hasta 50 km/h.                        | 3      | 9      |
| <b>PROBABILIDAD DE ESCARCHA</b> | MEDIA   | NULA   | NULA  | MEDIA   |        |        |
| <b>SÁBADO 25</b>                | Nubosidad parcial. Viento noroeste de hasta 50 km/h.                              | Nublado. Viento oeste de hasta 60 km/h.  | Nubosidad parcial. Viento suroeste de hasta 50 km/h.                    | Nubosidad parcial. Viento suroeste de hasta 50 km/h.                        | 1      | 5      |
| <b>DOMINGO 26</b>               | Nubosidad parcial. Viento suroeste de hasta 40 km/h.                              | Nubosidad parcial. Viento oeste de hasta 40 km/h.                              | Nublado y chubascos débiles. Viento noroeste de hasta 40 km/h.          | Nublado y chubascos débiles. Viento noroeste de hasta 40 km/h.              | 1      | 5      |

|   |   |  |
|---|---|--|
|  | <b>SISTEMA DE GESTIÓN DE EMERGENCIAS</b>                                | Código: F-PO-MAC-01R-03<br>Versión: 02<br>Página: 4 de 9 |
|   | <b>DIRECCIÓN REGIONAL DE ONEMI MAGALLANES Y DE LA ANTÁRTICA CHILENA</b> |  |
| Informe de Monitoreo Diario Regional  |   |  |

| PAMPA GUANACO                   | MADRUGADA   | MAÑANA  | TARDE  | NOCHE   | MÍNIMA | MÁXIMA |
|---------------------------------|---|---|--|---|--------|--------|
| <b>VIERNES 24</b>               | Nublado y aguanieve débil.<br>Viento débil.             | Nublado y chubascos de aguanieve débiles.<br>Viento oeste de hasta 50 km/h. | Nubosidad parcial.<br>Viento oeste de hasta 50 km/h. | Nubosidad parcial.<br>Viento noroeste de hasta 40 km/h. | -1     | 4      |
| <b>PROBABILIDAD DE ESCARCHA</b> | ALTA  | ALTA  | ALTA   | ALTA  |        |        |
| <b>SÁBADO 25</b>                | Nubosidad parcial.<br>Viento noroeste de hasta 50 km/h. | Nubosidad parcial.<br>Viento oeste de hasta 40 km/h.                        | Nubosidad parcial.<br>Viento débil.                  | Nubosidad parcial.<br>Viento débil.                     | -2     | 4      |
| <b>DOMINGO 26</b>               | Nubosidad parcial.<br>Viento débil.                     | Nubosidad parcial.<br>Viento débil.   | Nubosidad parcial.<br>Viento débil.                  | Nublado.<br>Viento débil.                               | -3     | 4      |

Fuente: Centro Meteorológico Regional Austral Fecha y hora de consulta: 23/05 17:32 horas

#### 4.3 Base Antártica Eduardo Frei Montalva

| Día               | Madrugada                | Mañana                            | Tarde                             | Noche                                       | Mínima | Máxima |
|-------------------|--------------------------|-----------------------------------|-----------------------------------|---|--------|--------|
| <b>Viernes 24</b> | Nublado<br>SW, 05-10 kt  | Nublado<br>NW, 05-10 kt           | Nublado<br>W, 05-10 kt            | Nublado<br>E, 10-15 kt                      | -7     | -3     |
| <b>Sábado 25</b>  | Cubierto<br>SE, 15-20 kt | Cubierto y nevadas<br>E, 25-35 kt | Cubierto y nevadas<br>E, 25-35 kt | Nublado y chubascos de nieve<br>E, 20-30 kt | -16    | -7     |
| <b>Domingo 26</b> | Nublado<br>E, 10-15 kt   | Nublado<br>SW, 05-10 kt           | Nubosidad parcial<br>E, 10-15 kt  | Nubosidad parcial<br>E, 10-15 kt            | -15    | -12    |

Fuente: Dirección Meteorológica de Chile Fecha y hora de consulta: 23/05 16:06 horas.

#### 5. INFORMACIÓN PLUVIOMÉTRICA. AÑO NORMAL A LA FECHA: 189.5 mm

| Comuna       | Últimas 12 horas | Total a la Fecha | Déficit/Superávit | Fuente |
|--------------|------------------|------------------|-------------------|--------|
| Punta Arenas | 1.0 mm           | 159.2 mm         | Déficit 16.8 %    | CMRA   |

Fuente: Dirección Meteorológica de Chile. Fecha y hora de consulta: 23/05 17:32 horas.

#### 6. ÍNDICE DE RADIACIÓN ULTRAVIOLETA

| REGISTRADO HOY | PREVISTO PARA MAÑANA |
|----------------|----------------------|
| 1 BAJO         | 1-2 BAJO             |

Fuente: Centro Meteorológico Regional Austral. Fecha y hora de consulta: 23/05 17:32 horas.

#### 7. MONITOREO CAUDALES DE RÍOS

Río Las Minas: Umbral Amarillo: 0.9 m. Umbral Rojo: 0.97 m.


Río Paine : Umbral Amarillo: 1.70 m. Umbral Rojo: 1.85 m.

| Estación      | Fecha y hora        | Altura (m)   Caudal (m <sup>3</sup> /seg) | Nivel de Peligro |
|---------------|---------------------|---|------------------|
| Río Las Minas | 23/05 17:00 *(HCHC) | 0.360 / 2.515                             | Bajo             |
| Río Paine     | 23/05 17:00 *(HCHC) | 1.150 / 69.510                            | Bajo             |

Fuente: Dirección General de Aguas – Página Monitoreo Satelital (\*HCHC: Hora de Chile Continental)

#### 8. ANÁLISIS TÉCNICO DE RIESGOS


| Provincia/Comuna                               | Condición de amenaza                | Recomendaciones   |
|--|-------------------------------------|---|
| Región de Magallanes y de la Antártica Chilena | PROBABILIDAD DE ESCARCHA MEDIA-ALTA | El SRPC deberá mantener la vigilancia ante eventos derivados de esta condición, la que puede provocar dificultades en la conducción vial tanto en sectores rurales como urbanos. Los conductores deberán estar atentos a las condiciones que se presenten, manejo a velocidad razonable y |

|   |   |  |
|---|---|--|
|  | <b>SISTEMA DE GESTIÓN DE EMERGENCIAS</b>                                    | Código: F-PO-MAC-01R-03<br>Versión: 02 |
|   | <b>DIRECCIÓN REGIONAL DE ONEMI MAGALLANES<br/>Y DE LA ANTÁRTICA CHILENA</b> | Página: 5 de 9                         |
| Informe de Monitoreo Diario Regional  |   |  |

|  |  |   |
|--|--|---|
|  |  | prudente.   |
| Región de Magallanes y de la Antártica Chilena   | PRECIPITACIONES NORMALES A MODERADAS     | El SRPC debe tener especial resguardo, por acumulación de agua en sectores bajos, posibles aumentos de caudal de los cursos de agua con potencial desborde, por lo que se deberá monitorear estado de ríos. Además, se deberá mantener monitoreo de los cursos de agua que se pudieran activar o generar arrastre de sedimento con las precipitaciones.   |
| Comunas de Natales, Torres del Paine, Cabo de Hornos, Laguna Blanca, Primavera y Timaukel. | CHUBASCOS DÉBILES DE AGUANIEVE Y NIEVE   | El SRPC deberá mantener atención a posibles situaciones de aislamiento por acumulación de nieve en caminos interiores y al congelamiento en rutas. Se recomienda a los conductores tomar precauciones producto de posibles problemas en las vías. Además, se deberá tomar atención a las posibles acumulaciones de nieve en relación a predios agrícolas y ganaderos. Por otra parte, se deberán adoptar las recomendaciones generales, evitar cambios bruscos de temperaturas y realizar una adecuada mantención y uso de los artefactos de calefacción. |
| Región de Magallanes y de la Antártica Chilena   | VIENTO DÉBIL A NORMAL                    | El SRPC deberán mantener las coordinaciones necesarias para la efectividad de los mecanismos de alerta y gestiones de prevención, a fin de evitar situaciones de riesgo para la población, ya que se podría generar afectación por desprendimientos o daños en techumbres, alteración de conectividad, interrupción de suministro eléctrico y telefónico por caídas de árboles o parte de sus ramas en tendido eléctrico, tanto en sectores rurales como urbanos.   |
| Región de Magallanes y de la Antártica Chilena   | TEMPERATURAS MÍNIMAS DE ENTRE -3° y 4° C | El SRPC recomienda considerar que la exposición a bajas temperaturas puede causar afecciones graves, particularmente en la población más vulnerable como menores de edad, adultos mayores y personas sin refugio o que habitan en hogares sin el aislamiento térmico adecuado. Además, puede ocurrir afectación a predios agrícolas y ganaderos. Asimismo en relación al congelamiento en rutas se recomienda a los conductores tomar precauciones producto de posibles problemas en las vías.  |

## 9. ESTADO DE CARRETERAS

| Carreteras                      | Estado   | Condición                      |
|---------------------------------|--|--------------------------------|
| <b>CH-257<br/>Cruce Onaisin</b> | Precaución por trabajos en la ruta y máxima precaución con animales silvestres en la ruta. Desde Cruce Onaisin hasta Cruce Las Flores, se encuentra pavimentado. | <b>ABIERTA, CON PRECAUCIÓN</b> |
| <b>Ruta 9 Norte</b>             | Trabajos de reposición de losas de hormigón desde el km. 243.766 al 245.274, desde el 07 al 30/05.   | <b>CIERRE PARCIAL</b>          |
| <b>Ruta Y-502, Cruce</b>        | Contexto de trabajos de asfálticos, Tramos   | <b>CIERRE PARCIAL</b>          |

|   |   |                               |
|---|---|-------------------------------|
|  | <b>SISTEMA DE GESTIÓN DE EMERGENCIAS</b>                                | Código: F-PO-MAC-01R-03       |
|   | <b>DIRECCIÓN REGIONAL DE ONEMI MAGALLANES Y DE LA ANTÁRTICA CHILENA</b> | Versión: 02<br>Página: 6 de 9 |
| Informe de Monitoreo Diario Regional  |   |                               |

|  |   |                       |
|--|---|-----------------------|
| <b>Ruta 9 Norte (Cabeza del Mar) Río Pérez</b> | comprendidos desde el km. 0,000 hasta el km 8.560 Comuna de Rio Verde,  |                       |
| <b>Ruta Y-905</b>                              | Cierre momentáneo por trabajos de reposición de la ruta, entre los km 30,320 al km 40,820 en la comuna de Cabo de Hornos, desde el 15 de mayo hasta el 30 de agosto de 2019 | <b>CIERRE PARCIAL</b> |

Fuente: Fecha y hora de consulta: Carabineros de Chile/Constructora Vilicic 14/05 18:30 horas.


#### 10. ESTADO DE PUERTOS

| Puerto           | Estado del Puerto | Condición |
|------------------|-------------------|-----------|
| Puerto Edén      | Abierto           | Normal    |
| Puerto Natales   | Abierto           | Normal    |
| Punta Delgada    | Abierto           | Normal    |
| Punta Arenas     | Abierto           | Normal    |
| Tierra del Fuego | Abierto           | Normal    |
| Puerto Williams  | Abierto           | Normal    |

Fuente: Gobernación Marítima. Fecha y hora de consulta: 23/05 18:50 horas.

#### 11. ESTADO DE AEROPUERTOS

| Aeropuerto  | Estado del Aeropuerto | Condición   |
|---|-----------------------|---|
| <b>Punta Arenas</b><br>Aeropuerto Presidente Carlos Ibáñez del Campo. | <b>Operativo</b>      | Pista 07/25 Se encuentra operativa diurno<br>Pista 12/30 Operativa.<br>Pista 01/19 operativa, disponible 740 m.,  |
| <b>Puerto Natales</b><br>Aeródromo Teniente Julio Gallardo            | <b>Operativo</b>      | Horario<br>Lunes a Jueves de 08:30 a 17:30 horas.<br>Viernes 08:30 a 16:30 Horas<br>Sábados, domingos, festivos y horas fuera de las indicadas a requerimiento.   |
| <b>Porvenir</b><br>Aeródromo Capitán Fuentes Martínez                 | <b>Operativo</b>      | Horario de servicio:<br>Lunes a Viernes de 09:00 a 17:30 horas.<br>Sábado de 08:00 a 14:00 horas.<br>Otros horarios, Domingo y festivos a requerimiento.  |
| <b>Puerto Williams</b><br>Aeródromo Guardiamarina Zañartu             | <b>Operativo</b>      | Horario de servicio:<br>Lunes a Jueves de 08:30 a 17:30 horas.<br>Viernes de 08:30 a 16:30 horas.<br>Sábado de 08:30 a 13:00 horas.<br>Otros horarios, Domingo y festivos a requerimiento.                    |
| <b>Antártica</b><br>Aeródromo Teniente Rodolfo Marsh Martin           | <b>Operativo</b>      | Horario de servicio:<br>Lunes a jueves de 09:00 a 18:00 horas.<br>Viernes 09:00 a 17:00 horas.<br>Otros horarios, Sábado, Domingo y festivos a requerimiento.   |
| <b>Timaukel</b><br>Aeródromo Pampa Guanaco                            | <b>Operativo</b>      | Pista Habilitada<br>(Sin personal DGAC)   |
| <b>VUELOS REGIONALES</b>  |                       |   |
| <b>Punta Arenas/Porvenir</b><br><b>Porvenir/Punta Arenas</b>          | <b>Operativo</b>      | Vuelos Regionales Aerolínea DAP:<br><b>Salidas de lunes a viernes:</b><br>Punta Arenas – Porvenir: 08:15 horas, 12:30 horas y 17:00 horas<br>Porvenir – Punta Arenas: 08:35 horas, 12:50 horas y 17:20 horas. |

|   |   |  |
|---|---|--|
|  | <b>SISTEMA DE GESTIÓN DE EMERGENCIAS</b>                                | Código: F-PO-MAC-01R-03<br>Versión: 02<br>Página: 7 de 9 |
|   | <b>DIRECCIÓN REGIONAL DE ONEMI MAGALLANES Y DE LA ANTÁRTICA CHILENA</b> |  |
| Informe de Monitoreo Diario Regional  |   |  |


|  |                  |   |
|--|------------------|---|
|  |                  | <b>Salidas los días sábado:</b><br>Punta Arenas – Porvenir: 08:15 horas y 12:30 horas.<br>Porvenir – Punta Arenas: 08:35 horas y 12:50 horas.   |
| <b>Punta Arenas/Puerto Williams</b><br><b>Puerto Williams/Punta Arenas</b> | <b>Operativo</b> | Vuelos Regionales Aerolínea DAP:<br>Salidas de lunes a sábado:<br>Punta Arenas – Puerto Williams: 10:00 horas.<br>Puerto Williams – Punta Arenas: 11:30 horas.  |
| <b>Punta Arenas/Pampa Guanaco</b><br><b>Pampa Guanaco/Punta Arenas</b>     | <b>Operativo</b> | Vuelos Regionales Aerolínea DAP: Desde el 05/10 2018 al 28/04/2019<br>Pta. Arenas-Pampa Guanaco-Punta Arenas.<br><b>Salidas:</b> Desde Punta Arenas. Viernes y domingo a las 18:00 horas<br><b>Salidas:</b> Desde Pampa Guanaco. Viernes y domingo a las 19:00 horas. |

Fuente: DGAC/DAP Fecha y hora de consulta: 20/05 16:50 horas.

## 12. ESTADO DE PASOS FRONTERIZOS

| Nombre Paso                  | Condición | Observaciones   |
|------------------------------|-----------|---|
| Complejo Integración Austral | Normal    | Horario de Atención: 08:00 a 22:00 Hrs.   |
| Complejo Río Don Guillermo   | Normal    | Horario de Atención: 08:00 a 22:00 Hrs.   |
| Complejo Dorotea             | Normal    | Horario de Atención: 08:00 a 00:00 Hrs.   |
| Complejo Casas Viejas        | Normal    | Horario de Atención: 08:00 a 22:00 Hrs.   |
| Complejo San Sebastián       | Normal    | Horario de Atención: 08:00 a 22:00 Hrs.   |
| Complejo Río Bellavista      | Cerrado   | Término de temporada  |
| Aduana Bahía Azul            | Normal    | Horario de atención: 08:00 a 21:00 Hrs.<br>(Solo Visado de facturas Ley Navarino y Pasavantes). |


Fuente: Gobernaciones Provinciales-Carabineros. Fecha y hora de consulta: 05/05 07:30 Horas.

|   |   |  |
|---|---|--|
|  | <b>SISTEMA DE GESTIÓN DE EMERGENCIAS</b>                                | Código: F-PO-MAC-01R-03<br>Versión: 02 |
|   | <b>DIRECCIÓN REGIONAL DE ONEMI MAGALLANES Y DE LA ANTÁRTICA CHILENA</b> | Página: 8 de 9                         |
| Informe de Monitoreo Diario Regional  |   |  |

### 13. ESTADO DE FERRY'S

| Servicio Cruce  | Condición | Observaciones   |                        |                        |            |       |       |       |       |       |       |       |       |       |       |       |       |       |       |       |       |       |       |       |       |       |       |       |       |       |       |       |       |       |       |       |       |       |       |       |       |       |       |       |       |       |       |       |       |       |       |       |       |       |       |       |       |       |       |       |       |       |       |       |       |       |
|---|-----------|---|------------------------|------------------------|------------|-------|-------|-------|-------|-------|-------|-------|-------|-------|-------|-------|-------|-------|-------|-------|-------|-------|-------|-------|-------|-------|-------|-------|-------|-------|-------|-------|-------|-------|-------|-------|-------|-------|-------|-------|-------|-------|-------|-------|-------|-------|-------|-------|-------|-------|-------|-------|-------|-------|-------|-------|-------|-------|-------|-------|-------|-------|-------|-------|-------|-------|
| Primera Angostura   | NORMAL    | <b>HORARIO DE INVIERNO DESDE ABRIL 2019</b><br>(Los horarios pueden variar por razones de fuerza mayor y operacional.)  |                        |                        |            |       |       |       |       |       |       |       |       |       |       |       |       |       |       |       |       |       |       |       |       |       |       |       |       |       |       |       |       |       |       |       |       |       |       |       |       |       |       |       |       |       |       |       |       |       |       |       |       |       |       |       |       |       |       |       |       |       |       |       |       |       |
|   |           | <table border="1"> <thead> <tr> <th colspan="2">PUNTA DELGADA</th> <th colspan="2">BAHÍA AZUL</th> </tr> </thead> <tbody> <tr><td>08:30</td><td>16:45</td><td>09:15</td><td>17:30</td></tr> <tr><td>09:15</td><td>17:05</td><td>10:00</td><td>17:50</td></tr> <tr><td>10:00</td><td>17:30</td><td>10:40</td><td>18:15</td></tr> <tr><td>10:40</td><td>18:15</td><td>11:30</td><td>19:00</td></tr> <tr><td>11:05</td><td>18:35</td><td>11:50</td><td>19:20</td></tr> <tr><td>11:30</td><td>19:00</td><td>12:15</td><td>20:00</td></tr> <tr><td>12:15</td><td>20:00</td><td>13:00</td><td>20:45</td></tr> <tr><td>12:35</td><td>20:20</td><td>13:20</td><td>21:05</td></tr> <tr><td>13:00</td><td>20:45</td><td>13:45</td><td>21:30</td></tr> <tr><td>13:45</td><td>21:30</td><td>14:30</td><td>22:15</td></tr> <tr><td>14:10</td><td>21:50</td><td>14:55</td><td>22:35</td></tr> <tr><td>14:30</td><td>22:15</td><td>15:15</td><td>23:00</td></tr> <tr><td>15:15</td><td>23:00</td><td>16:00</td><td>23:45</td></tr> <tr><td>15:35</td><td>23:20</td><td>16:20</td><td>00:05</td></tr> <tr><td>16:00</td><td>00:50</td><td>16:45</td><td>01:35</td></tr> </tbody> </table> | PUNTA DELGADA          |                        | BAHÍA AZUL |       | 08:30 | 16:45 | 09:15 | 17:30 | 09:15 | 17:05 | 10:00 | 17:50 | 10:00 | 17:30 | 10:40 | 18:15 | 10:40 | 18:15 | 11:30 | 19:00 | 11:05 | 18:35 | 11:50 | 19:20 | 11:30 | 19:00 | 12:15 | 20:00 | 12:15 | 20:00 | 13:00 | 20:45 | 12:35 | 20:20 | 13:20 | 21:05 | 13:00 | 20:45 | 13:45 | 21:30 | 13:45 | 21:30 | 14:30 | 22:15 | 14:10 | 21:50 | 14:55 | 22:35 | 14:30 | 22:15 | 15:15 | 23:00 | 15:15 | 23:00 | 16:00 | 23:45 | 15:35 | 23:20 | 16:20 | 00:05 | 16:00 | 00:50 | 16:45 | 01:35 |
|   |           | PUNTA DELGADA   |                        | BAHÍA AZUL             |            |       |       |       |       |       |       |       |       |       |       |       |       |       |       |       |       |       |       |       |       |       |       |       |       |       |       |       |       |       |       |       |       |       |       |       |       |       |       |       |       |       |       |       |       |       |       |       |       |       |       |       |       |       |       |       |       |       |       |       |       |       |
|   |           | 08:30   | 16:45                  | 09:15                  | 17:30      |       |       |       |       |       |       |       |       |       |       |       |       |       |       |       |       |       |       |       |       |       |       |       |       |       |       |       |       |       |       |       |       |       |       |       |       |       |       |       |       |       |       |       |       |       |       |       |       |       |       |       |       |       |       |       |       |       |       |       |       |       |
|   |           | 09:15   | 17:05                  | 10:00                  | 17:50      |       |       |       |       |       |       |       |       |       |       |       |       |       |       |       |       |       |       |       |       |       |       |       |       |       |       |       |       |       |       |       |       |       |       |       |       |       |       |       |       |       |       |       |       |       |       |       |       |       |       |       |       |       |       |       |       |       |       |       |       |       |
|   |           | 10:00   | 17:30                  | 10:40                  | 18:15      |       |       |       |       |       |       |       |       |       |       |       |       |       |       |       |       |       |       |       |       |       |       |       |       |       |       |       |       |       |       |       |       |       |       |       |       |       |       |       |       |       |       |       |       |       |       |       |       |       |       |       |       |       |       |       |       |       |       |       |       |       |
|   |           | 10:40   | 18:15                  | 11:30                  | 19:00      |       |       |       |       |       |       |       |       |       |       |       |       |       |       |       |       |       |       |       |       |       |       |       |       |       |       |       |       |       |       |       |       |       |       |       |       |       |       |       |       |       |       |       |       |       |       |       |       |       |       |       |       |       |       |       |       |       |       |       |       |       |
|   |           | 11:05   | 18:35                  | 11:50                  | 19:20      |       |       |       |       |       |       |       |       |       |       |       |       |       |       |       |       |       |       |       |       |       |       |       |       |       |       |       |       |       |       |       |       |       |       |       |       |       |       |       |       |       |       |       |       |       |       |       |       |       |       |       |       |       |       |       |       |       |       |       |       |       |
|   |           | 11:30   | 19:00                  | 12:15                  | 20:00      |       |       |       |       |       |       |       |       |       |       |       |       |       |       |       |       |       |       |       |       |       |       |       |       |       |       |       |       |       |       |       |       |       |       |       |       |       |       |       |       |       |       |       |       |       |       |       |       |       |       |       |       |       |       |       |       |       |       |       |       |       |
|   |           | 12:15   | 20:00                  | 13:00                  | 20:45      |       |       |       |       |       |       |       |       |       |       |       |       |       |       |       |       |       |       |       |       |       |       |       |       |       |       |       |       |       |       |       |       |       |       |       |       |       |       |       |       |       |       |       |       |       |       |       |       |       |       |       |       |       |       |       |       |       |       |       |       |       |
|   |           | 12:35   | 20:20                  | 13:20                  | 21:05      |       |       |       |       |       |       |       |       |       |       |       |       |       |       |       |       |       |       |       |       |       |       |       |       |       |       |       |       |       |       |       |       |       |       |       |       |       |       |       |       |       |       |       |       |       |       |       |       |       |       |       |       |       |       |       |       |       |       |       |       |       |
|   |           | 13:00   | 20:45                  | 13:45                  | 21:30      |       |       |       |       |       |       |       |       |       |       |       |       |       |       |       |       |       |       |       |       |       |       |       |       |       |       |       |       |       |       |       |       |       |       |       |       |       |       |       |       |       |       |       |       |       |       |       |       |       |       |       |       |       |       |       |       |       |       |       |       |       |
|   |           | 13:45   | 21:30                  | 14:30                  | 22:15      |       |       |       |       |       |       |       |       |       |       |       |       |       |       |       |       |       |       |       |       |       |       |       |       |       |       |       |       |       |       |       |       |       |       |       |       |       |       |       |       |       |       |       |       |       |       |       |       |       |       |       |       |       |       |       |       |       |       |       |       |       |
|   |           | 14:10   | 21:50                  | 14:55                  | 22:35      |       |       |       |       |       |       |       |       |       |       |       |       |       |       |       |       |       |       |       |       |       |       |       |       |       |       |       |       |       |       |       |       |       |       |       |       |       |       |       |       |       |       |       |       |       |       |       |       |       |       |       |       |       |       |       |       |       |       |       |       |       |
|   |           | 14:30   | 22:15                  | 15:15                  | 23:00      |       |       |       |       |       |       |       |       |       |       |       |       |       |       |       |       |       |       |       |       |       |       |       |       |       |       |       |       |       |       |       |       |       |       |       |       |       |       |       |       |       |       |       |       |       |       |       |       |       |       |       |       |       |       |       |       |       |       |       |       |       |
| 15:15   | 23:00     | 16:00   | 23:45                  |                        |            |       |       |       |       |       |       |       |       |       |       |       |       |       |       |       |       |       |       |       |       |       |       |       |       |       |       |       |       |       |       |       |       |       |       |       |       |       |       |       |       |       |       |       |       |       |       |       |       |       |       |       |       |       |       |       |       |       |       |       |       |       |
| 15:35   | 23:20     | 16:20   | 00:05                  |                        |            |       |       |       |       |       |       |       |       |       |       |       |       |       |       |       |       |       |       |       |       |       |       |       |       |       |       |       |       |       |       |       |       |       |       |       |       |       |       |       |       |       |       |       |       |       |       |       |       |       |       |       |       |       |       |       |       |       |       |       |       |       |
| 16:00   | 00:50     | 16:45   | 01:35                  |                        |            |       |       |       |       |       |       |       |       |       |       |       |       |       |       |       |       |       |       |       |       |       |       |       |       |       |       |       |       |       |       |       |       |       |       |       |       |       |       |       |       |       |       |       |       |       |       |       |       |       |       |       |       |       |       |       |       |       |       |       |       |       |
| Punta Arenas – Porvenir<br>(Terminal Tres Puentes-<br>Terminal Bahía Chilota)             | NORMAL    | <b>Ferry Pathagon, viernes 24/05</b>  |                        |                        |            |       |       |       |       |       |       |       |       |       |       |       |       |       |       |       |       |       |       |       |       |       |       |       |       |       |       |       |       |       |       |       |       |       |       |       |       |       |       |       |       |       |       |       |       |       |       |       |       |       |       |       |       |       |       |       |       |       |       |       |       |       |
|   |           | <table border="1"> <thead> <tr> <th>Terminal Tres Puentes</th> <th>Terminal Bahía Chilota</th> </tr> </thead> <tbody> <tr> <td>09:00</td> <td>13:00</td> </tr> <tr> <td>16:30</td> <td>20:00</td> </tr> </tbody> </table>   | Terminal Tres Puentes  | Terminal Bahía Chilota | 09:00      | 13:00 | 16:30 | 20:00 |       |       |       |       |       |       |       |       |       |       |       |       |       |       |       |       |       |       |       |       |       |       |       |       |       |       |       |       |       |       |       |       |       |       |       |       |       |       |       |       |       |       |       |       |       |       |       |       |       |       |       |       |       |       |       |       |       |       |
|   |           | Terminal Tres Puentes   | Terminal Bahía Chilota |                        |            |       |       |       |       |       |       |       |       |       |       |       |       |       |       |       |       |       |       |       |       |       |       |       |       |       |       |       |       |       |       |       |       |       |       |       |       |       |       |       |       |       |       |       |       |       |       |       |       |       |       |       |       |       |       |       |       |       |       |       |       |       |
| 09:00   | 13:00     |   |                        |                        |            |       |       |       |       |       |       |       |       |       |       |       |       |       |       |       |       |       |       |       |       |       |       |       |       |       |       |       |       |       |       |       |       |       |       |       |       |       |       |       |       |       |       |       |       |       |       |       |       |       |       |       |       |       |       |       |       |       |       |       |       |       |
| 16:30   | 20:00     |   |                        |                        |            |       |       |       |       |       |       |       |       |       |       |       |       |       |       |       |       |       |       |       |       |       |       |       |       |       |       |       |       |       |       |       |       |       |       |       |       |       |       |       |       |       |       |       |       |       |       |       |       |       |       |       |       |       |       |       |       |       |       |       |       |       |
|   |           |   |                        |                        |            |       |       |       |       |       |       |       |       |       |       |       |       |       |       |       |       |       |       |       |       |       |       |       |       |       |       |       |       |       |       |       |       |       |       |       |       |       |       |       |       |       |       |       |       |       |       |       |       |       |       |       |       |       |       |       |       |       |       |       |       |       |
| Punta Arenas<br>Puerto Williams   | NORMAL    | <b>Ferry Yaghan:</b> Zarpó hoy 23/05 desde terminal Tres Puentes a las 18:00 horas, recalando el sábado 25/05 a las 01:00 en Puerto Williams.   |                        |                        |            |       |       |       |       |       |       |       |       |       |       |       |       |       |       |       |       |       |       |       |       |       |       |       |       |       |       |       |       |       |       |       |       |       |       |       |       |       |       |       |       |       |       |       |       |       |       |       |       |       |       |       |       |       |       |       |       |       |       |       |       |       |
| Río Verde - Isla Riesco<br>Isla Riesco - Río Verde  | NORMAL    | <b>Ferry Bahía Azul:</b><br><b>De lunes a viernes:</b> (Río Verde – Isla Riesco) De 08:10 a 12:00 horas y en las tardes de 13:30 a 20:00 horas.<br><b>De lunes a viernes:</b> (Isla Riesco - Río Verde) De 08:00 a 11:50 horas y en las tardes de 13:20 a 19:50 horas.<br><b>Sábados, domingos y festivos:</b> (Río Verde – Isla Riesco) De 09:00 a 12:00 horas y de 14:30 a las 20:00 horas.<br><b>Sábados, domingos y festivos:</b> (Isla Riesco - Río Verde) De 08:50 a 11:50 horas y de 14:20 a las 19:50 horas.  |                        |                        |            |       |       |       |       |       |       |       |       |       |       |       |       |       |       |       |       |       |       |       |       |       |       |       |       |       |       |       |       |       |       |       |       |       |       |       |       |       |       |       |       |       |       |       |       |       |       |       |       |       |       |       |       |       |       |       |       |       |       |       |       |       |
| Pto. Natales / Pto. Montt<br>Pto. Montt / Pto. Natales                                    | NORMAL    | <b>Ferry Trinidad I:</b> Zarpó hacia Puerto Montt hoy a las 06:50 horas, recalca el domingo 26/05 a las 02:00 horas.<br><b>Ferry Evangelistas:</b> En navegación hacia Puerto Natales, recalca el sábado 25/05 a las 19:00 horas.   |                        |                        |            |       |       |       |       |       |       |       |       |       |       |       |       |       |       |       |       |       |       |       |       |       |       |       |       |       |       |       |       |       |       |       |       |       |       |       |       |       |       |       |       |       |       |       |       |       |       |       |       |       |       |       |       |       |       |       |       |       |       |       |       |       |
| Tramo Norte - Sur<br>Puerto Yungay - Caleta<br>Tortel - Puerto Edén -<br>Puerto. Natales. | NORMAL    | <b>Crux Australis: Tramo Norte – Sur.</b>   |                        |                        |            |       |       |       |       |       |       |       |       |       |       |       |       |       |       |       |       |       |       |       |       |       |       |       |       |       |       |       |       |       |       |       |       |       |       |       |       |       |       |       |       |       |       |       |       |       |       |       |       |       |       |       |       |       |       |       |       |       |       |       |       |       |
|   |           | <b>Puerto Yungay:</b> Zarpa hacia Caleta Tortel, el día 25/05 a las 20:00 horas, recalando el mismo día a las 22:00 horas.<br><b>Caleta Tortel:</b> Zarpa hacia Puerto Edén, el día 25/05 a las 23:00 horas, recalando el día 26/05 a las 12:00 horas.  |                        |                        |            |       |       |       |       |       |       |       |       |       |       |       |       |       |       |       |       |       |       |       |       |       |       |       |       |       |       |       |       |       |       |       |       |       |       |       |       |       |       |       |       |       |       |       |       |       |       |       |       |       |       |       |       |       |       |       |       |       |       |       |       |       |



|   |   |  |
|---|---|--|
|  | <b>SISTEMA DE GESTIÓN DE EMERGENCIAS</b>                                | Código: F-PO-MAC-01R-03<br>Versión: 02 |
|   | <b>DIRECCIÓN REGIONAL DE ONEMI MAGALLANES Y DE LA ANTÁRTICA CHILENA</b> | Página: 9 de 9                         |
| Informe de Monitoreo Diario Regional  |   |  |

|  |               |   |
|--|---------------|---|
|  |               | <b>Puerto Edén:</b> Zarpa hacia Puerto Natales, el día 26/05 a las 14:00 horas.<br><b>Puerto Natales:</b> Recala el día 27/05 a las 16:00 horas.  |
| <b>Tramo Sur - Norte<br/>Puerto. Natales.- Puerto<br/>Edén - Caleta Tortel -<br/>Puerto Yungay</b> | <b>Normal</b> | <b>Crux Australis: Tramo Sur-Norte.</b>   |
|  |               | <b>Puerto Natales:</b> Zarpó hacia Puerto Edén, hoy jueves 23/05 a las 05:00 horas, recalando mañana viernes 24/05 a las 07:00 horas.<br><b>Puerto Edén:</b> Zarpa a Caleta Tortel, el día 24/05 a las 09:00 horas, recalando el mismo día a las 22:00 horas.<br><b>Caleta Tortel:</b> Zarpa a Puerto Yungay, el día 24/05 a las 20:00 horas.<br><b>Puerto Yungay:</b> Recala el día 25/05 a las 01:00 horas. |

Armada - Empresa Austral BROOM – NAVIMAG Fecha y hora de consulta 23/05/2019 17:15 horas.

#### 14. ELABORACIÓN DEL INFORME

|                               |                          |
|-------------------------------|--------------------------|
| <b>Informe elaborado por:</b> | Hernán Sanhueza Troncoso |
| <b>Validado por:</b>          | Raúl Carrillo Flores     |

Centro de Alerta Temprana. Dirección Regional de ONEMI Magallanes y de la Antártica Chilena.