	<b>SISTEMA DE GESTIÓN DE EMERGENCIAS</b>	Código: F-PO-MAC-01R-03 Versión: 02 Página: 1 de 8
	<b>DIRECCIÓN REGIONAL DE ONEMI MAGALLANES Y DE LA ANTÁRTICA CHILENA</b>	
Informe de Monitoreo Diario Regional		

Fecha del Informe	Hora de envío del Informe
Punta Arenas, 25 de Marzo del 2019	19:30

### 1. RESUMEN DE ALERTAS VIGENTES

Nivel de Alerta	Evento	Cobertura	Amplitud
N/A	N/A	N/A	N/A

*Fuente:* Dirección Regional de ONEMI Magallanes y de la Antártica Chilena

### 2. RESUMEN DE EMERGENCIAS DE LAS ÚLTIMAS 24 HORAS

N° de Informe	Fecha y hora	Evento/Lugar	Resumen
050-D	25-03 / 16:45	Persona Extraviada / Comuna Punta Arenas	Sin resultados positivos continua la búsqueda de una persona que se encuentra extraviada en Isla Isabella, sector canal Wakefield.

*Fuente:* Dirección Regional de ONEMI Magallanes y de la Antártica Chilena

### 3. CONDICIONES DE TIEMPO Y NOVEDADES DE LA REGIÓN

Provincia/comuna	Condición de tiempo	Novedades
<b>Magallanes</b>	Nublado, viento normal.	Persona Extraviada, Comuna Punta Arenas.
<b>Última Esperanza</b>	Nubosidad parcial, viento débil.	Sin novedades
<b>Tierra del Fuego</b>	Nublado, viento débil.	Sin novedades
<b>Antártica Chilena</b>	Nubosidad parcial, viento débil.	Sin novedades

*Fuente:* Direcciones Provinciales y Comunales de Protección Civil y Emergencias.  
Hora de término del monitoreo 18:40 horas.

### 4. PRONOSTICO METEOROLÓGICO REGIONAL (TRES DÍAS)


#### 4.1 Avisos / Alertas / Alarmas meteorológicas

Tipo	Fecha y hora de emisión	Descripción	Cobertura
N/A	N/A	N/A	N/A


*Fuente:* Centro Meteorológico Regional Austral – Dirección Meteorológica de Chile

#### 4.2 Provincia/Comuna

PUNTA ARENAS	MADRUGADA	MAÑANA	TARDE	NOCHE	MÍNIMA	MÁXIMA
<b>MARTES 26</b>	Nublado y chubascos débiles. Viento noroeste hasta 50 km/h.	Nublado y chubascos débiles. Viento noroeste hasta 60 km/h.	Nublado. Viento noroeste hasta 50 km/h.	Nublado. Viento noroeste hasta 60 km/h.	6	15
<b>MIÉRCOLES 27</b>	Nublado. Viento noroeste hasta 60 km/h.	Nublado. Viento noroeste hasta 60 km/h.	Nublado. Viento débil.	Nubosidad parcial. Viento débil.	9	14
<b>JUEVES 28</b>	Nubosidad parcial. Viento débil.	Nubosidad parcial. Viento noroeste hasta 40 km/h.	Nublado. Viento noroeste hasta 40 km/h.	Nublado y chubascos débiles. Viento noreste hasta 50 km/h.	6	15

	<b>SISTEMA DE GESTIÓN DE EMERGENCIAS</b>	Código: F-PO-MAC-01R-03 Versión: 02 Página: 2 de 8
	<b>DIRECCIÓN REGIONAL DE ONEMI MAGALLANES Y DE LA ANTÁRTICA CHILENA</b>	
Informe de Monitoreo Diario Regional		

PORVENIR	MADRUGADA	MAÑANA	TARDE	NOCHE	MÍNIMA	MÁXIMA
<b>MARTES 26</b>	Nublado y chubascos débiles. Viento noroeste hasta 50 km/h.	Nublado y chubascos débiles. Viento noroeste hasta 50 km/h.	Nublado y chubascos débiles. Viento noroeste hasta 50 km/h.	Nublado. Viento noroeste hasta 60 km/h.	6	15
<b>MIÉRCOLES 27</b>	Nublado. Viento noroeste hasta 60 km/h.	Nublado y chubascos débiles. Viento noroeste hasta 50 km/h.	Nublado y chubascos débiles. Viento débil.	Nubosidad parcial. Viento débil.	9	14
<b>JUEVES 28</b>	Nubosidad parcial. Viento noroeste hasta 40 km/h.	Nubosidad parcial. Viento noroeste hasta 40 km/h.	Nublado. Viento noroeste hasta 40 km/h.	Nublado. Viento noreste hasta 60 km/h.	5	15
PUERTO NATALES	MADRUGADA	MAÑANA	TARDE	NOCHE	MÍNIMA	MÁXIMA
<b>MARTES 26</b>	Nublado. Viento débil.	Nublado. Viento débil.	Nublado. Viento débil.	Nublado. Viento débil.	6	17
<b>MIÉRCOLES 27</b>	Nublado. Viento débil.	Nublado. Viento noroeste hasta 40 km/h.	Nublado. Viento oeste hasta 40 km/h.	Nublado. Viento débil.	7	16
<b>JUEVES 28</b>	Nublado. Viento débil.	Nublado. Viento débil.	Nublado. Viento débil.	Nublado. Viento débil.	8	18
TORRES DEL PAINE	MADRUGADA	MAÑANA	TARDE	NOCHE	MÍNIMA	MÁXIMA
<b>MARTES 26</b>	Nublado. Viento débil.	Nubosidad parcial. Viento débil.	Nublado. Viento débil.	Nublado. Viento débil.	6	17
<b>MIÉRCOLES 27</b>	Nublado. Viento noroeste hasta 40 km/h.	Nublado. Viento noroeste hasta 50 km/h.	Nublado. Viento noroeste hasta 40 km/h.	Nublado. Viento débil.	7	15
<b>JUEVES 28</b>	Nubosidad parcial. Viento débil.	Nubosidad parcial. Viento noroeste hasta 40 km/h.	Nublado. Viento noroeste hasta 40 km/h.	Nublado. Viento noroeste hasta 60 km/h.	7	18
PUERTO WILLIAMS	MADRUGADA	MAÑANA	TARDE	NOCHE	MÍNIMA	MÁXIMA
<b>MARTES 26</b>	Nublado y chubascos débiles. Viento débil.	Nublado y chubascos débiles. Viento noroeste hasta 40 km/h.	Nublado y chubascos débiles. Viento noroeste hasta 50 km/h.	Nublado y chubascos débiles. Viento noroeste hasta 50 km/h.	2	14
<b>MIÉRCOLES 27</b>	Nublado. Viento noroeste hasta 50 km/h.	Nublado. Viento noroeste hasta 50 km/h.	Nublado. Viento oeste hasta 50 km/h.	Nubosidad parcial. Viento débil.	7	13
<b>JUEVES 28</b>	Nubosidad parcial. Viento débil.	Nubosidad parcial. Viento noroeste hasta 40 km/h.	Nublado. Viento noroeste hasta 50 km/h.	Nublado. Viento norte hasta 60 km/h.	0	14
VILLA TEHUELCHES	MADRUGADA	MAÑANA	TARDE	NOCHE	MÍNIMA	MÁXIMA
<b>MARTES 26</b>	Nublado y chubascos débiles. Viento noroeste hasta 60 km/h.	Nublado y chubascos débiles. Viento noroeste hasta 60 km/h.	Nublado. Viento noroeste hasta 50 km/h.	Nublado. Viento noroeste hasta 60 km/h.	5	15
<b>MIÉRCOLES 27</b>	Nublado. Viento noroeste hasta 70 km/h.	Nublado. Viento noroeste hasta 70 km/h.	Nublado. Viento oeste hasta 60 km/h.	Nublado. Viento débil.	9	15
<b>JUEVES 28</b>	Nubosidad parcial. Viento débil.	Nubosidad parcial. Viento noroeste hasta 50 km/h.	Nublado. Viento noroeste hasta 40 km/h.	Nublado. Viento norte hasta 40 km/h.	5	18

	<b>SISTEMA DE GESTIÓN DE EMERGENCIAS</b>	Código: F-PO-MAC-01R-03 Versión: 02 Página: 3 de 8
	<b>DIRECCIÓN REGIONAL DE ONEMI MAGALLANES Y DE LA ANTÁRTICA CHILENA</b>	
Informe de Monitoreo Diario Regional		

CERRO SOMBRERO	MADRUGADA	MAÑANA	TARDE	NOCHE	MÍNIMA	MÁXIMA
<b>MARTES 26</b>	Nublado. Viento noroeste hasta 50 km/h.	Nublado. Viento noroeste hasta 50 km/h.	Nublado. Viento noroeste hasta 50 km/h.	Nublado. Viento noroeste hasta 50 km/h.	6	15
<b>MIÉRCOLES 27</b>	Nublado. Viento noroeste hasta 50 km/h.	Nublado. Viento noroeste hasta 60 km/h.	Nublado. Viento oeste hasta 50 km/h.	Nublado. Viento débil.	8	15
<b>JUEVES 28</b>	Nubosidad parcial. Viento débil.	Nubosidad parcial. Viento débil.	Nublado. Viento débil.	Nublado. Viento noreste hasta 50 km/h.	6	17
VILLA PUNTA DELGADA	MADRUGADA	MAÑANA	TARDE	NOCHE	MÍNIMA	MÁXIMA
<b>MARTES 26</b>	Nublado. Viento noroeste hasta 40 km/h.	Nublado. Viento noroeste hasta 50 km/h.	Nublado. Viento noroeste hasta 40 km/h.	Nublado. Viento noroeste hasta 40 km/h.	7	17
<b>MIÉRCOLES 27</b>	Nublado. Viento noroeste hasta 50 km/h.	Nublado y chubascos débiles. Viento noroeste hasta 60 km/h.	Nublado y chubascos débiles. Viento noroeste hasta 50 km/h.	Nublado. Viento débil.	9	15
<b>JUEVES 28</b>	Nublado. Viento débil.	Nublado. Viento noroeste hasta 40 km/h.	Nublado. Viento débil.	Nublado. Viento noreste hasta 50 km/h.	8	18
PAMPA GUANACO	MADRUGADA	MAÑANA	TARDE	NOCHE	MÍNIMA	MÁXIMA
<b>MARTES 26</b>	Nublado. Viento noroeste hasta 40 km/h.	Nublado. Viento noroeste hasta 50 km/h.	Nublado. Viento noroeste hasta 50 km/h.	Nublado. Viento noroeste hasta 50 km/h.	3	13
<b>MIÉRCOLES 27</b>	Nublado. Viento noroeste hasta 60 km/h.	Nublado. Viento noroeste hasta 60 km/h.	Nublado. Viento oeste hasta 60 km/h.	Nubosidad parcial. Viento débil.	7	12
<b>JUEVES 28</b>	Nubosidad parcial. Viento débil.	Nubosidad parcial. Viento noroeste hasta 40 km/h.	Nublado y chubascos débiles. Viento noroeste hasta 40 km/h.	Nublado. Viento noreste hasta 50 km/h.	1	11

Fuente: Centro Meteorológico Regional Austral Fecha y hora de consulta: 25/03 18:20 horas

#### 4.3 Base Antártica Eduardo Frei Montalva

Día	Madrugada	Mañana	Tarde	Noche	Minima	Máxima
<b>Martes 26</b>	Cubierto y neblina S, 5-10 kt	Nublado W, 05-10 kt	Nublado variando a cubierto con niebla NW, 15-20 kt	Cubierto, lluvia y niebla N, 25-30 kt	0	1
<b>Miércoles 27</b>	Cubierto, lluvia y niebla NW, 20-30 kt	Cubierto W, 15-20 kt	Cubierto y aguanieve débil NW, 15-25 kt	Cubierto y lluvia débil NW, 20-30 kt	0	2
<b>Jueves 28</b>	Nublado y chubascos de aguanieve W, 20-35 kt	Nublado NW, 20-30 kt	Cubierto, aguanieve y neblina N, 20-35 kt	Cubierto, lluvia débil y neblina N, 20-35 kt	1	2

Fuente: Dirección Meteorológica de Chile Fecha y hora de consulta: 25/03 17:50 horas.

#### 5. INFORMACIÓN PLUVIOMÉTRICA. AÑO NORMAL A LA FECHA: 108.7 mm


Comuna	Últimas 12 horas	Total a la Fecha	Déficit/Superávit	Fuente
Punta Arenas	Sin precipitaciones	66.2 mm	Déficit 39.1 %	CMRA

Fuente: Dirección Meteorológica de Chile. Fecha y hora de consulta: 25/03 18:20 horas.

#### 6. ÍNDICE DE RADIACIÓN ULTRAVIOLETA

REGISTRADO HOY	PREVISTO PARA MAÑANA
3 MODERADO	1 – 2 BAJO

Fuente: Centro Meteorológico Regional Austral. Fecha y hora de consulta: 25/03 18:20 horas.

	<b>SISTEMA DE GESTIÓN DE EMERGENCIAS</b>	Código: F-PO-MAC-01R-03 Versión: 02
	<b>DIRECCIÓN REGIONAL DE ONEMI MAGALLANES Y DE LA ANTÁRTICA CHILENA</b>	Página: 4 de 8
Informe de Monitoreo Diario Regional		

## 7. MONITOREO CAUDALES DE RÍOS

Estación	Fecha y hora	Altura (m)   Caudal (m <sup>3</sup> /seg)	Nivel de Peligro
Río Las Minas	25/03 17:00	0.200 / 0.233	BAJO
Río Paine	25/03 17:00	1.209 / 77.570	BAJO


Fuente: Dirección General de Aguas – Página Monitoreo Satelital

## 8. ANÁLISIS TÉCNICO DE RIESGOS

Provincia/Comuna	Condición de amenaza	Recomendaciones
Comuna de Punta Arenas, Porvenir, Puerto Williams, Villa Tehuelches y Pampa Guanaco.	PRECIPITACIONES	El SRPC debe tener especial resguardo, por acumulación de agua en sectores bajos, posibles aumentos de caudal de los cursos de agua con potencial desborde, por lo que se deberá monitorear estado de ríos. Además, se deberá mantener monitoreo de los cursos de agua que se pudieran activar o generar arrastre de sedimento con las precipitaciones.
Región de Magallanes y de la Antártica Chilena	TEMPERATURAS MÁXIMAS ENTRE 11° y 18° C.	El SRPC deberá mantener vigilancia sobre áreas forestales vulnerables, para impedir, detectar y combatir oportunamente la ocurrencia de focos de incendios forestales, orientando a la población de zonas adyacentes a pastizales, matorrales y bosques, para evitar prácticas inapropiadas en el uso y manejo del fuego.
Región de Magallanes y de la Antártica Chilena	VIENTO NORMAL	El SRPC deberán mantener las coordinaciones necesarias para la efectividad de los mecanismos de alerta y gestiones de prevención, a fin de evitar situaciones de riesgo para la población, ya que se podría generar afectación por desprendimientos o daños en techumbres, alteración de conectividad, interrupción de suministro eléctrico y telefónico por caídas de árboles o parte de sus ramas en tendido eléctrico, tanto en sectores rurales como urbanos.

## 9. ESTADO DE CARRETERAS

Carreteras	Estado	Condición
<b>CH-257</b> Cruce Onaissin	Precaución por trabajos en la ruta y máxima precaución con animales silvestres en la ruta. Desde Cruce Onaissin hasta Cruce Las Flores, se encuentra pavimentado.	<b>ABIERTA, CON PRECAUCIÓN</b>
<b>Y-905</b> Williams-Navarino- Varios sectores	Cierre total de calzada, entre los kilómetros 30.320 al kilómetro 40.820, hasta el 31/03/2019, para realizar trabajos de tronaduras. Comuna de Cabo de Hornos.	<b>CIERRE TOTAL</b>
<b>Y-851</b> Comuna de Timaukel	Cierre total momentáneo de calzada, en el tramo comprendido entre el km. 85.630 al km. 154.570; desde el día 22 de febrero y hasta el día 30 de abril del 2019.	<b>CIERRE TOTAL MOMENTANEO</b>
<b>Y-761</b> Comuna de Timaukel	Cierre total con desvío bidireccional de calzada en el tramo comprendido entre el km. 0.904 al km,	<b>CIERRE TOTAL CON DESVÍO</b>

	<b>SISTEMA DE GESTIÓN DE EMERGENCIAS</b>	Código: F-PO-MAC-01R-03 Versión: 02
	<b>DIRECCIÓN REGIONAL DE ONEMI MAGALLANES Y DE LA ANTÁRTICA CHILENA</b>	Página: 5 de 8
Informe de Monitoreo Diario Regional		

	10.930; desde el día 22 de febrero y hasta el 30 de abril del 2019.	<b>BIDIRECCIONAL</b>
<b>Y-65 Comuna de Porvenir</b>	Cierre total con desvío bidireccional de calzada en Ruta T-65, en el tramo comprendido desde el km. 90.0 al km. 91.8; desde el día 05 de marzo al día 01 de mayo del 2019.	<b>CIERRE TOTAL CON DESVÍO BIDIRECCIONAL DE CALZADA</b>
<b>Y-65 Comuna de Porvenir</b>	Cierre parcial con angostamiento de calzada en Ruta Y-65, en el tramo comprendido desde el km. 90.0 al km. 109.880; desde el día 05 de marzo al día 01 de mayo del 2019.	<b>CIERRE PARCIAL CON ANGOSTAMIENTO DE CALZADA</b>

Fuente: Fecha y hora de consulta: Carabineros de Chile/Constructora Vilicic 05/03 07:30 horas.


#### 10. ESTADO DE PUERTOS

Puerto	Estado del Puerto	Condición
Puerto Edén	Abierto, condiciones normales	Normal
Puerto Natales	Abierto, condiciones normales	Normal
Punta Delgada	Cerrado para naves menores fuera de la bahía	Tiempo Variable
Punta Arenas	Abierto, condiciones normales	Normal
Tierra del Fuego	Abierto, condiciones normales	Normal
Puerto Williams	Abierto, condiciones normales	Normal

Fuente: Gobernación Marítima. Fecha y hora de consulta: 25/03 18:30 horas.

#### 11. ESTADO DE AEROPUERTOS

Aeropuerto	Estado del Aeropuerto	Condición
<b>Punta Arenas</b> Aeropuerto Presidente Carlos Ibáñez del Campo.	<b>Operativo</b>	Pista 07/25 operativa Pista 12/30 operativa. Pista 01/19 operativa, disponible 740 mts.
<b>Puerto Natales</b> Aeródromo Teniente Julio Gallardo	<b>Operativo</b>	Horario desde el 01 de enero hasta el 15 de marzo del 2019. Lunes-Domingo de 08:30 a 20:30 horas. Otras horas a requerimiento.
<b>Porvenir</b> Aeródromo Capitán Fuentes Martínez	<b>Operativo</b>	Horario de servicio: Lunes a Viernes de 08:00 a 17:30 horas. Sábado de 08:00 a 14:00 horas. Otros horarios, Domingo y festivos a requerimiento.
<b>Puerto Williams</b> Aeródromo Guardiamarina Zañartu	<b>Operativo</b>	Horario de servicio: Lunes a Jueves de 08:30 a 17:30 horas. Viernes de 08:30 a 16:30 horas. Sábado de 08:30 a 13:00 horas. Otros horarios, Domingo y festivos a requerimiento.
<b>Antártica</b> Aeródromo Teniente Rodolfo Marsh Martin	<b>Operativo</b>	Horario de servicio: Lunes a jueves de 09:00 a 18:00 horas. Viernes 09:00 a 17:00 horas. Otros horarios, Sábado, Domingo y festivos a requerimiento.
<b>Timaukel</b> Aeródromo Pampa Guanaco	<b>Operativo</b>	Pista Habilitada (Sin personal DGAC)
<b>VUELOS REGIONALES</b>		
<b>Punta Arenas/Porvenir Porvenir/Punta Arenas</b>	<b>Operativo</b>	Vuelos Regionales Aerolínea DAP: <b>Salidas de lunes a viernes:</b>

	<b>SISTEMA DE GESTIÓN DE EMERGENCIAS</b>	Código: F-PO-MAC-01R-03
	<b>DIRECCIÓN REGIONAL DE ONEMI MAGALLANES Y DE LA ANTÁRTICA CHILENA</b>	Versión: 02 Página: 6 de 8
Informe de Monitoreo Diario Regional		

		Punta Arenas – Porvenir: 08:15 horas, 12:30 horas y 17:00 horas Porvenir – Punta Arenas: 08:35 horas, 12:50 horas y 17:20 horas. <b>Salidas los días sábado:</b> Punta Arenas – Porvenir: 08:15 horas y 12:30 horas. Porvenir – Punta Arenas: 08:35 horas y 12:50 horas.
<b>Punta Arenas/Puerto Williams</b> <b>Puerto Williams/Punta Arenas</b>	<b>Operativo</b>	Vuelos Regionales Aerolínea DAP: Salidas de lunes a sábado: Punta Arenas – Puerto Williams: 10:00 horas. Puerto Williams – Punta Arenas: 11:30 horas.
<b>Punta Arenas/Pampa Guanaco</b> <b>Pampa Guanaco/Punta Arenas</b>	<b>Operativo</b>	Vuelos Regionales Aerolínea DAP: Desde el 05/10 2018 al 28/04/2019 Pta. Arenas-Pampa Guanaco-Punta Arenas. <b>Salidas:</b> Desde Punta Arenas. Viernes y domingo a las 18:00 horas <b>Salidas:</b> Desde Pampa Guanaco. Viernes y domingo a las 19:00 horas.

Fuente: DGAC/DAP Fecha y hora de consulta: 18/03 07:30 horas.


## 12. ESTADO DE PASOS FRONTERIZOS

Nombre Paso	Condición	Observaciones
Complejo Integración Austral	Normal	Horario de Atención: 24 Hrs.
Complejo Río Don Guillermo	Normal	Horario de Atención: 08:00 a 22:00 Hrs.
Complejo Dorotea	Normal	Horario de Atención: 08:00 a 00:00 Hrs.
Complejo Casas Viejas	Normal	Horario de Atención: 08:00 a 22:00 Hrs.
Complejo San Sebastián	Normal	Horario de Atención: 24:00 Hrs.
Complejo Río Bellavista	Normal	Horario de Atención: 08:00 a 22:00 Hrs.
Aduana Bahía Azul	Normal	Horario de atención: 08:00 a 21:00 Hrs. (Solo Visado de facturas Ley Navarino y Pasavantes).


Fuente: Gobernaciones Provinciales-Carabineros. Fecha y hora de consulta: 18/01 18:45 Horas.

## 13. ESTADO DE FERRY'S

Servicio Cruce	Condición	Observaciones
Primera Angostura	Normal	<b>HORARIO DE VERANO 2019</b> (Los horarios pueden variar por razones de fuerza mayor y operacional.)

	<b>SISTEMA DE GESTIÓN DE EMERGENCIAS</b>	Código: F-PO-MAC-01R-03 Versión: 02
	<b>DIRECCIÓN REGIONAL DE ONEMI MAGALLANES Y DE LA ANTÁRTICA CHILENA</b>	Página: 7 de 8
Informe de Monitoreo Diario Regional		

		<b>PUNTA DELGADA</b> 08:30 10:00 11:30 12:35 13:00 14:10 14:30 15:35 16:00 17:05 17:30 18:35 19:00 20:20 20:45 21:50 22:15 23:20 00:50 02:20	<b>BAHÍA AZUL</b> 09:15 10:40 12:15 13:20 13:45 14:55 15:15 16:20 16:45 17:50 18:15 19:20 20:00 21:05 21:30 22:35 23:00 00:05 01:35 03:05
		<b>Ferry Pathagon</b> Martes 26 de Marzo	
<b>Punta Arenas – Porvenir</b>	<b>Normal</b>	<b>Tres Puentes</b>	<b>Bahía Chilota</b>
		09:00 horas 17:00 horas	14:00 horas Queda fondeado en Bahía Chilota
<b>Punta Arenas  Puerto Williams</b>	<b>Normal</b>	<b>Ferry Yaghan:</b> Zarpa el día 28/03 a las 18:00 horas hacia Puerto Williams.	
<b>Río Verde - Isla Riesco  Isla Riesco - Río Verde</b>	<b>Normal</b>	<b>Ferry Bahía Azul:</b> <b>De lunes a viernes:</b> (Río Verde – Isla Riesco) De 08:10 a 12:00 horas y en las tardes de 13:30 a 20:00 horas. <b>De lunes a viernes:</b> (Isla Riesco - Río Verde) De 08:00 a 11:50 horas y en las tardes de 13:20 a 19:50 horas. <b>Sábados, domingos y festivos:</b> (Río Verde – Isla Riesco) De 09:00 a 12:00 horas y de 14:30 a las 20:00 horas. <b>Sábados, domingos y festivos:</b> (Isla Riesco - Río Verde) De 08:50 a 11:50 horas y de 14:20 a las 19:50 horas.	
<b>Pto. Natales / Pto. Montt  Pto. Montt / Pto. Natales</b>	<b>Normal</b>	<b>Ferry Trinidad I:</b> En navegación a Puerto Montt, fecha y hora de recalada por confirmar. <b>Ferry Evangelistas:</b> Recaló el día de hoy en Puerto Natales. Próximo zarpe por confirmar.	
<b>Tramo Norte - Sur  Puerto Yungay - Caleta Tortel  - Puerto Edén - Puerto.  Natales.</b>	<b>Normal</b>	<b>Crux Australis: Tramo Norte – Sur.</b>	
		<b>Puerto Yungay:</b> Zarpa hacia Caleta Tortel, el día 30/03 a las 20:00 horas, recalca el mismo día a las 22:00 horas. <b>Caleta Tortel:</b> Zarpa hacia Puerto Edén, el día 30/03 a las 23:00 horas, recalca el día 31/03 a las 12:00 horas <b>Puerto Edén:</b> Zarpa hacia Puerto Natales, el día	

	<b>SISTEMA DE GESTIÓN DE EMERGENCIAS</b>	Código: F-PO-MAC-01R-03 Versión: 02
	<b>DIRECCIÓN REGIONAL DE ONEMI MAGALLANES Y DE LA ANTÁRTICA CHILENA</b>	Página: 8 de 8
Informe de Monitoreo Diario Regional		

		31/03 a las 14:00 horas. <b>Puerto Natales:</b> recalca el día 01/04 a las 16:00 horas
<b>Tramo Sur - Norte</b> <b>Puerto. Natales.- Puerto Edén - Caleta Tortel - Puerto Yungay</b>	<b>Normal</b>	<b>Crux Australis: Tramo Sur-Norte.</b>
		<b>Puerto Natales:</b> Zarpa hacia Puerto Edén, el día 28/03 a las 05:00 horas, recalando el día 29/03 a las 07:00 horas. <b>Puerto Edén:</b> Zarpa hacia Caleta Tortel, el día 29/03 a las 09:00 horas, recalando el mismo día a las 22:00 horas. <b>Caleta Tortel:</b> Zarpa hacia Puerto Yungay el 29/03 a las 23:00 horas. <b>Puerto Yungay:</b> Recala el día 30/03 a las 01:00 horas.

Capitanía de Puerto, Puerto Natales - Empresa Austral BROOM – NAVIMAG

Fecha y hora de consulta 25/03/2019 18:30 horas.

#### 14. ELABORACIÓN DEL INFORME

<b>Informe elaborado por:</b>	Jonathan López Valdés
<b>Validado por:</b>	Joselin Paillaman Andrade

Centro de Alerta Temprana. Dirección Regional de ONEMI Magallanes y de la Antártica Chilena.