	SISTEMA DE GESTIÓN DE EMERGENCIAS	Código: F-PO-MAC-01R-03 Versión: 02 Página: 1 de 11
	DIRECCIÓN REGIONAL DE ONEMI MAGALLANES	
Informe de Monitoreo Diario Regional		
Fecha del Informe		Hora de envío del Informe
Punta Arenas, 12 de mayo de 2022		08:30 Hora de Magallanes

1. RESUMEN DE ALERTAS VIGENTES.

Nivel de Alerta	Evento	Cobertura	Amplitud
Amarilla	Pandemia	Nacional	SINAPRED

Fuente: Dirección Regional de ONEMI Magallanes y de la Antártica Chilena.

2. RESUMEN DE EMERGENCIAS DE LAS ÚLTIMAS 24 HORAS.

N° de Informe	Fecha y hora	Evento/Lugar	Resumen
N/A	N/A	N/A	N/A

Fuente: Dirección Regional de ONEMI Magallanes y de la Antártica Chilena.

3. CONDICIONES DE TIEMPO Y NOVEDADES DE LA REGIÓN.

Provincia	Condición de Tiempo	Novedades
Magallanes	Nubosidad parcial, viento débil	Sin novedades.
Última Esperanza	Nublado, sin viento.	Sin novedades.
Tierra del Fuego	Nublado, viento débil.	Sin novedades.
Antártica Chilena	Nublado, sin viento.	Sin novedades.

Fuente: Carabineros de Chile. Hora de término: 07:02 Hora de Magallanes.

4. PRONÓSTICO METEOROLÓGICO REGIONAL (TRES DÍAS).

4.1 Avisos / Alertas / Alarmas meteorológicas.

Tipo	Fecha y hora de emisión	Descripción	Cobertura
N/A	N/A	N/A	N/A

Fuente: Centro Meteorológico Regional Austral – Dirección Meteorológica de Chile.

4.2 Provincia / Comuna.


PUNTA ARENAS	MADRUGADA	MAÑANA	TARDE	NOCHE	MÍNIMA	MÁXIMA
JUEVES 12		Nublado. Viento débil.	Nubosidad parcial. Viento débil.	Nublado. Viento débil.		9
PROBABILIDAD DE ESCARCHA		BAJA	NULA	NULA		
VIERNES 13	Nublado. Viento débil.	Nublado. Viento débil.	Nublado. Viento débil.	Nubosidad parcial. Viento débil.	3	8
SÁBADO 14	Nubosidad parcial. Viento noroeste hasta 40 km/h.	Nublado. Viento oeste hasta 40 km/h.	Nubosidad parcial. Viento oeste hasta 40 km/h.	Nubosidad parcial. Viento débil.	2	10

Informe de Monitoreo Diario Regional

PORVENIR	MADRUGADA	MAÑANA	TARDE	NOCHE	MÍNIMA	MÁXIMA
JUEVES 12		Nublado. Viento débil.	Nublado. Viento débil.	Nublado. Viento débil.		9
PROBABILIDAD DE ESCARCHA		BAJA	NULA	NULA		
VIERNES 13	Nublado. Viento débil.	Nublado. Viento débil.	Nublado. Viento débil.	Nublado. Viento débil.	4	8
SÁBADO 14	Nubosidad parcial. Viento oeste hasta 40 km/h.	Nublado. Viento oeste hasta 50 km/h.	Nublado. Viento suroeste hasta 40 km/h.	Nubosidad parcial. Viento débil.	2	9
PUERTO NATALES	MADRUGADA	MAÑANA	TARDE	NOCHE	MÍNIMA	MÁXIMA
JUEVES 12		Nublado. Viento débil.	Nublado. Viento débil.	Nublado. Viento débil.		10
PROBABILIDAD DE ESCARCHA		BAJA	NULA	NULA		
VIERNES 13	Nublado. Viento débil.	Nublado. Viento débil.	Nublado. Viento débil.	Nublado. Viento débil.	3	9
SÁBADO 14	Nubosidad parcial. Viento débil.	Nublado. Viento débil.	Nublado. Viento débil.	Nubosidad parcial. Viento débil.	4	10
TORRES DEL PAINE	MADRUGADA	MAÑANA	TARDE	NOCHE	MÍNIMA	MÁXIMA
JUEVES 12		Nublado. Viento débil.	Nublado. Viento débil.	Nublado. Viento débil.		13
PROBABILIDAD DE ESCARCHA		BAJA	NULA	NULA		
VIERNES 13	Nublado. Viento débil.	Nublado. Viento débil.	Nublado y chubascos débiles. Viento débil.	Nublado. Viento débil.	1	11
SÁBADO 14	Nublado. Viento débil.	Nublado y chubascos débiles. Viento débil.	Nublado. Viento débil.	Nublado. Viento débil.	2	12
PUERTO WILLIAMS	MADRUGADA	MAÑANA	TARDE	NOCHE	MÍNIMA	MÁXIMA
JUEVES 12		Nublado y chubascos débiles. Viento débil.	Nublado. Viento débil.	Nublado. Viento débil.		8
PROBABILIDAD DE ESCARCHA		NULA	NULA	NULA		
VIERNES 13	Cubierto y lluvia débil. Viento débil.	Cubierto y lluvia débil. Viento débil.	Cubierto y lluvia débil. Viento débil.	Nublado y chubascos débiles. Viento débil.	2	9
SÁBADO 14	Nublado y chubascos débiles. Viento débil.	Nublado. Viento débil.	Nubosidad parcial y chubascos débiles. Viento débil.	Nubosidad parcial. Viento débil.	1	10

Informe de Monitoreo Diario Regional

VILLA TEHUELCHES	MADRUGADA	MAÑANA	TARDE	NOCHE	MÍNIMA	MÁXIMA
JUEVES 12		Nublado. Viento débil.	Nublado. Viento débil.	Nublado. Viento débil.		10
PROBABILIDAD DE ESCARCHA		BAJA	NULA	NULA		
VIERNES 13	Nublado. Viento débil.	Nublado. Viento débil.	Nublado. Viento débil.	Nubosidad parcial. Viento débil.	2	9
SÁBADO 14	Nubosidad parcial. Viento oeste hasta 40 km/h.	Nubosidad parcial. Viento oeste hasta 50 km/h.	Nubosidad parcial. Viento oeste hasta 40 km/h.	Nublado. Viento débil.	1	10
CERRO SOMBRERO	MADRUGADA	MAÑANA	TARDE	NOCHE	MÍNIMA	MÁXIMA
JUEVES 12		Nublado. Viento débil.	Nublado. Viento débil.	Nublado chubascos débiles. Viento débil.		8
PROBABILIDAD DE ESCARCHA		BAJA	NULA	NULA		
VIERNES 13	Nublado y chubascos débiles. Viento débil.	Nublado. Viento débil.	Nubosidad parcial. Viento débil.	Nublado. Viento oeste hasta 50 km/h.	4	8
SÁBADO 14	Nubosidad parcial. Viento oeste hasta 50 km/h.	Nubosidad parcial. Viento oeste hasta 50 km/h.	Nubosidad parcial. Viento oeste hasta 50 km/h.	Nubosidad parcial. Viento oeste hasta 40 km/h.	2	10
VILLA PUNTA DELGADA	MADRUGADA	MAÑANA	TARDE	NOCHE	MÍNIMA	MÁXIMA
JUEVES 12		Nublado. Viento débil.	Nublado. Viento débil.	Nublado y chubascos débiles. Viento débil.		9
PROBABILIDAD DE ESCARCHA		BAJA	NULA	NULA		
VIERNES 13	Nublado y chubascos débiles. Viento débil.	Nublado. Viento suroeste hasta 40 km/h.	Nublado. Viento oeste hasta 40 km/h.	Nublado. Viento oeste hasta 40 km/h.	3	8
SÁBADO 14	Nubosidad parcial. Viento oeste hasta 60 km/h.	Nubosidad parcial. Viento oeste hasta 50 km/h.	Nubosidad parcial. Viento oeste hasta 50 km/h.	Nubosidad parcial. Viento débil.	3	10

	SISTEMA DE GESTIÓN DE EMERGENCIAS	Código: F-PO-MAC-01R-03 Versión: 02 Página: 4 de 11
	DIRECCIÓN REGIONAL DE ONEMI MAGALLANES	
Informe de Monitoreo Diario Regional		

PAMPA GUANACO	MADRUGADA	MAÑANA	TARDE	NOCHE	MÍNIMA	MÁXIMA
JUEVES 12		Nublado. Viento débil.	Nublado. Viento débil.	Nublado y chubascos débiles. Viento débil.		9
PROBABILIDAD DE ESCARCHA		BAJA	NULA	BAJA		
VIERNES 13	Nublado y chubascos. Viento débil.	Nublado y chubascos. Viento débil.	Nublado. Viento débil.	Nublado. Viento débil.	2	9
SÁBADO 14	Nubosidad parcial. Viento oeste hasta 40 km/h.	Nublado. Viento oeste hasta 40 km/h.	Nubosidad parcial. Viento oeste hasta 50 km/h.	Nubosidad parcial. Viento débil.	0	9

Fuente: Centro Meteorológico Regional Austral. Fecha y hora: 12/05 05:10 (Hora de Magallanes).

4.3 Base Antártica Pres. Eduardo Frei Montalva.

	Madrugada	Mañana	Tarde	Noche	Mínima	Máxima
Jueves 12	Cubierto y neblina Viento W-NW, 15-30 kt	Nublado y neblina Viento W, 15-30 kt	Nublado, ocasionalmente nubosidad parcial y neblina Viento W, 15-25 kt	Nubosidad parcial y neblina Viento W-NW, 10-20 kt	0	1
Viernes 13	Nubosidad parcial y neblina Viento NW-N, 10-20 kt	Nubosidad parcial y neblina Viento N-NE, 10-25 kt	Nubosidad parcial y neblina variando a cubierto, chubascos y niebla Viento NE-N, 15-25 kt	Cubierto, chubascos y niebla Viento N-NE, 15-30 kt	-2	2
Sábado 14	Cubierto, lluvia y niebla Viento NE, 25-40 kt	Cubierto, lluvia y niebla Viento NE-N, 25-40 kt	Cubierto, chubascos y niebla Viento N, 15-40 kt	Cubierto, chubascos y niebla Viento N, 10-20 kt	0	2

Fuente: Dirección Meteorológica de Chile Fecha y hora: 11/05 13:00 (hora de Magallanes).

5. INFORMACIÓN PLUVIOMÉTRICA AÑO NORMAL A LA FECHA: 176.7 mm.

Comuna	Últimas 12 horas	Acumulado a la Fecha	Déficit/Superávit	Fuente
Punta Arenas	Sin Precipitaciones	96.2 mm	Déficit 45.5%	CMRA

Fuente: Dirección Meteorológica de Chile. Fecha y hora: 12/05 05:10 (Hora de Magallanes).

6. ÍNDICE DE RADIACIÓN ULTRAVIOLETA.

REGISTRADO AYER	PREVISTO PARA HOY
1 BAJO	1 - 2 BAJO

Fuente: Centro Meteorológico Regional Austral. Fecha y hora: 12/05 05:10 (Hora de Magallanes).


7. MONITOREO CAUDALES DE RÍOS.

Río Las Minas: Umbral Amarillo: 0.9 m. Umbral Rojo: 0.97 m.

Río Paine: Umbral Amarillo: 1.70 m. Umbral Rojo: 1.85 m.


Estación	Fecha y hora	Altura (m)/Caudal (m ³ /seg)	Nivel de Peligro
Río Las Minas	12/05 05:43	0.260 m / 0.355 m ³ /seg.	Bajo
Río Paine	12/05 05:11	1.013 m / 52.649 m ³ /seg.	Bajo

Fuente: Dirección General de Aguas – Página Monitoreo Satelital.

	SISTEMA DE GESTIÓN DE EMERGENCIAS	Código: F-PO-MAC-01R-03 Versión: 02
	DIRECCIÓN REGIONAL DE ONEMI MAGALLANES	Página: 5 de 11
Informe de Monitoreo Diario Regional		

8. ANÁLISIS TÉCNICO DE RIESGOS.

Provincia/Comuna	Condición de Amenaza	Recomendaciones
Nacional	PANDEMIA	El SINAPRED movilizará todos los recursos necesarios y disponibles, en apoyo adicional a los entregados por la Autoridad Sanitaria, aplicando todas las medidas contempladas por parte de la autoridad del Ministerio de Salud, en el Plan de Acción de la Fase 4, para actuar y controlar la situación, dada la extensión y severidad del evento. Los Organismos e Instituciones pertinentes deberán actuar en coordinación con ONEMI y MINSAL, adoptando las medidas de preparación, apoyo y respuesta ante eventuales variaciones en la situación de alerta, informándose a nivel nacional, regional, provincial y comunal de las decisiones y el desarrollo de las acciones tomadas en efecto.
Región de Magallanes y de la Antártica Chilena	ESCARCHA BAJA	El SINAPRED REGIONAL deberá mantener la vigilancia ante eventos derivados de esta condición, la que puede provocar dificultades en la conducción vial tanto en sectores rurales como urbanos. Los conductores deberán estar atentos a las condiciones que se presenten, manejo a velocidad razonable y prudente.
Región de Magallanes y de la Antártica Chilena	BAJAS TEMPERATURAS 0°y 4°C.	El SINAPRED REGIONAL recomienda considerar que la exposición a bajas temperaturas puede causar afecciones graves, particularmente en la población más vulnerable como menores de edad, adultos mayores y personas sin refugio o que habitan en hogares sin el aislamiento térmico adecuado. Además, puede ocurrir afectación a predios agrícolas y ganaderos. Asimismo en relación al congelamiento en rutas se recomienda a los conductores tomar precauciones producto de posibles problemas en las vías.
Comunas de Torres del Paine, Cabo de Hornos, Primavera, San Gregorio y Pampa Guanaco.	PRECIPITACIONES	El SINAPRED COMUNAL deberá mantener monitoreo de los sectores más vulnerables en función del resguardo de la población, y especialmente de los cursos de agua y quebradas, lo que podría generar afectación por desbordes o por arrastre de sedimento en las zonas más cercanas. Además, por precipitaciones tipo nieve, se recomienda mantener atención a


	SISTEMA DE GESTIÓN DE EMERGENCIAS	Código: F-PO-MAC-01R-03 Versión: 02 Página: 6 de 11
	DIRECCIÓN REGIONAL DE ONEMI MAGALLANES	
Informe de Monitoreo Diario Regional		
		posibles situaciones de aislamiento producto de la acumulación de nieve en caminos interiores y congelamiento en rutas, se recomienda a los conductores tomar precauciones producto de posibles problemas en las vías.
Comunas de Porvenir, Laguna Blanca, Primavera, San Gregorio y Timaukel.	VIENTO NORMAL	El SINAPRED COMUNAL deberá mantener las coordinaciones necesarias para la efectividad de los mecanismos de alerta y de gestiones de prevención a fin de evitar situaciones de riesgo para la población, ya que se podría generar afectación por desprendimientos y daños en techumbres, por levantamiento de polvo. Se recomienda a los conductores tomar precauciones producto de posibles problemas de visibilidad.

9. ESTADO DE CARRETERAS.

Carreteras	Estado	Condición
Ruta 9 Norte	Cierre total de calzada con desvíos bidireccionales de la Ruta 9 Norte, Sector Cerro Castillo, entre los km 317,920 al km 334,890 desde el 01 de septiembre del 2021 al 24 de septiembre del 2023 Comuna de Torres del Paine. Res. Exenta N° 463/2021 SECTRA del 05/08/2021.	CIERRE TOTAL
	Cierre Parcial para realizar trabajos de reperfilado simple, desde el 15 de enero al 30 de diciembre del 2022, en las rutas que se indican a continuación: Res. Exenta N° 02/2022 SECTRA. Del 06/01/2022.	
Y-71 Y-85 Y-629 Y-635 Y-725 Y-753 Y-755 Y-759 Y-891 Y-895 Y-585 Y-625 Y-897	Cruce ruta CH 257 (Onaisin) – Porvenir, desde el km 0,00 al km 84,841. Cruce Y-71 (Onaisin)-Lago Fagnano - Cordillera Darwin, desde el km 0,00 al km 102,000. Cruce Y-65 (Bahía Gente Grande) - Aeródromo Porvenir Desde el km 0,00 al km 25,000. Cruce Y-71 (Cruce Baquedano) – Porvenir Desde el km 0,00 al km 45,059. Cruce Ruta CH 257 (Primavera) – Cruce Y-755 (Estancia China Creek), Desde el km 0,00 al km 30,187. Cruce Y-755 – Cruce Y-891 desde el km 0,00 al km 6,029. Cruce Ruta CH 257 – Estancia Blanca Adriana – Cruce Ruta CH 259 desde el km 0,00 al km 33,992. Cruce Ruta CH 259 (Filaret) – Cruce Y-755 (Batería Flamengo) desde el km 0,00 al km 9,171. Cruce Ruta CH 257 (Estancia Las Flores) – Cruce Ruta CH 259 (Lago Gaviota) desde el km 0,00 al km 21,483. Cruce Ruta CH 257 (Estancia Las Flores) – Cruce Y-85 desde el km 0,00 al km 67,500. Cruce Y-65 – Puerto Percy desde el km 0,00 al km 17,157. Porvenir – Bahía Chilota – Parcelas, desde el km 5,00 al km 15,000. Cruce Y-85 (Cameron) – Puente Mayer – Puesto María, desde el km 0,00 al km 40,000.	CIERRE PARCIAL

Informe de Monitoreo Diario Regional

	Cierre total momentáneo de la calzada desde el 14 de enero al 07 de noviembre del 2023, por las vías y rutas de la Comuna de Torres del Paine: Res. Exenta N° 01/2022 SRM-MAGAL. Del 13/01/2022	
Ruta 9 Norte Ruta Y-120 Ruta Y-135 Ruta Y-150 Ruta Y-156 Ruta Y-158 Ruta Y-160 Ruta Y-166 Ruta Y-290 Ruta Y-292 S/R Y-168	Desde el Km. 333,090 al 381,310. Desde el km. 0.000 al 9,738. Desde el km. 0,000 al 6,121. Desde el km. 0,000 al 73,573. Desde el km. 0,000 al 21,068. Desde el km. 0,000 al 1,488. Desde el km. 0,000 al 37,833. Desde el km. 0,000 al 10,048. Desde el km. 46,000 al 70,491. Desde el km. 0,000 al 2,716. Desde el km. 0,000 al 6,396.	CIERRE TOTAL MOMENTÁNEO
Ruta 9 Norte Ruta Y-120 Ruta Y-135 Ruta Y-150 Ruta Y-156 Ruta Y-158 Ruta Y-160 Ruta Y-166 Ruta Y-290 Ruta Y-292 S/R Y-168	Desde el Km. 333,090 al 381,310. Desde el km. 0.000 al 9,738. Desde el km. 0,000 al 6,121. Desde el km. 0,000 al 73,573. Desde el km. 0,000 al 21,068. Desde el km. 0,000 al 1,488. Desde el km. 0,000 al 37,833. Desde el km. 0,000 al 10,048. Desde el km. 46,000 al 70,491. Desde el km. 0,000 al 2,716. Desde el km. 0,000 al 6,396.	CIERRE TOTAL CON DESVIO BIDIRECCIONAL
Ruta 9 Norte Ruta Y-120 Ruta Y-135 Ruta Y-150 Ruta Y-156 Ruta Y-158 Ruta Y-160 Ruta Y-166 Ruta Y-290 Ruta Y-292 S/R Y-168	Desde el Km. 333,090 al 381,310. Desde el km. 0.000 al 9,738. Desde el km. 0,000 al 6,121. Desde el km. 0,000 al 73,573. Desde el km. 0,000 al 21,068. Desde el km. 0,000 al 1,488. Desde el km. 0,000 al 37,833. Desde el km. 0,000 al 10,048. Desde el km. 46,000 al 70,491. Desde el km. 0,000 al 2,716. Desde el km. 0,000 al 6,396.	CIERRE PARCIAL CON ANGOSTAMIENTO
	Cierre parcial de la calzada para realizar trabajos de Recebo de carpetas granuladas, desde el 15 de enero al 30 de diciembre del 2022. Res. Exenta N° 03/2022 SECTRA. del 06/01/2022	
Ruta Y-635 Ruta Y-71 Ruta Y-629	Cordón Baquedano desde el Km 17,7 al 19,5 Draga – Dalmacia, desde el Km 54 al 55 Laguna Verde, desde el Km 18 al 22	CIERRE PARCIAL
	Cierre total con desvío bidireccional, varios sectores a realizar trabajos, desde el 01 de enero al 30 de junio del 2022. Res. Exenta N° 03/2022 SECTRA. del 06/01/2022	
Ruta Y-769	Cierre total con desvío bidireccional desde el Km 0,00 al 12,719	CIERRE TOTAL
Ruta Y-502	Cierre parcial de la calzada Km 90,6, mientras duren los trabajos de construcción de la obra “Construcción Camino Rio Hollenberg – Rio Pérez, Etapa II, tramo 42,14793 al km 64,13484, Sector Bahía Williams – Cordillera Pinto, Comuna de Rio Verde”. Res. Exenta N° 74/2022 SECTRA. del 01/03/2022	CIERRE PARCIAL
Ruta 9 Norte	Cierre parcial de calzada para realizar trabajos en los caminos del sector Cruce Ruta 9 Norte – Puerto Prat – Puerto Consuelo; Ruta Y-300 entre los kms. 2 al 8, desde el 11/03 al 31/05, Provincia de Última Esperanza, Región de Magallanes. Res. Exenta N° 98/2022 SECTRA. del 10/03/2022	CIERRE PARCIAL DE CALZADA
Ruta 9 Norte	Cierre parcial de calzada, Ruta 9 Norte, desde el km 231,753 al	CIERRE TOTAL DE

	SISTEMA DE GESTIÓN DE EMERGENCIAS	Código: F-PO-MAC-01R-03 Versión: 02
	DIRECCIÓN REGIONAL DE ONEMI MAGALLANES	Página: 8 de 11

Informe de Monitoreo Diario Regional

	km 232,122. Provincia de Ultima Esperanza desde el 13 de abril y hasta el 30 de noviembre del 2022. Siendo la vía alternativa la misma vía a intervenir. Res. Exenta N° 153/2022 SECTRA. Del 11/04/2022	CALZADA
Ruta 9 Norte	Prorrogase hasta el 30 de mayo del 2022, la prohibición de circulación de vehículos motorizados por la vía y tramo indicado a continuación: <ul style="list-style-type: none"> - Cierre parcial unidireccional con angostamiento derecho, de norte a sur: En la Ruta 9 norte del KM. 7.900 al km. 9.300 - Cierre parcial unidireccional con angostamiento izquierdo, de norte a sur: En la Ruta 9 norte del KM. 7.900 al km. 9.300,5 Res. Exenta N° 199/2022 SECTRA. Del 04/05/2022	CIERRE PARCIAL

Fuente: Seremi de Transportes y Telecomunicaciones Fecha y hora: 05/05 06:00 Hora de Magallanes.


10. ESTADO DE PUERTOS.

Puerto	Estado del Puerto
Puerto Edén	Abierto, sin restricción.
Punta Delgada	Abierto, sin restricción.
Puerto Natales	Abierto, sin restricción.
Punta Arenas	Abierto, sin restricción.
Porvenir	Abierto, sin restricción.
Puerto Williams	Abierto, sin restricción.

Fuente: SITPORT Directemar. Fecha y hora de consulta: 12/05 07:15 (Hora de Magallanes).

11. ESTADO DE AEROPUERTO y AERÓDROMOS.


Aeropuerto	Estado del Aeropuerto	Condición
Punta Arenas Aeropuerto Presidente Carlos Ibáñez del Campo.	Operativo	Horario de servicio: 08:30 a 20:30 horas Con extensión de servicio en caso de requerimiento.
Puerto Natales Aeródromo Teniente Julio Gallardo	Operativo	Horario de servicio: Lunes a jueves 08:30 a 17:30 horas Viernes de 08:30 a 16:30. Fines de semana y festivos: A requerimiento.
Porvenir Aeródromo Capitán Fuentes Martínez	Operativo	Horario de servicio: Lunes a viernes: 08:00 a 17:30 Horas Sábado: 08:00 a 14:00 horas Fines de semana y festivos: A requerimiento. Vuelos Regionales: Lunes a Viernes Punta Arenas – Porvenir : 8:15 ; 16:50 Porvenir – Punta Arenas : 8:35 ; 17:10
Puerto Williams Aeródromo Guardiamarina Zañartu	Operativo	Horario de servicio: Lunes a jueves: 08:30 a 17:30 Horas Viernes: 08:30 a 16:30 horas Fines de semana y festivos: A requerimiento. Vuelos Regionales: Lunes a sábado Punta Arenas – Puerto Williams: 10:00 hrs. Puerto Williams – Punta Arenas: 11:30 hrs. Desde el 2 de mayo al 2 de septiembre de 2022: Lunes y viernes Punta Arenas – Puerto Williams: 12:00 (BAe) Puerto Williams – Punta Arenas: 13:30 (BAe)

	SISTEMA DE GESTIÓN DE EMERGENCIAS	Código: F-PO-MAC-01R-03 Versión: 02 Página: 9 de 11
	DIRECCIÓN REGIONAL DE ONEMI MAGALLANES	
Informe de Monitoreo Diario Regional		
		Martes, miércoles, jueves y sábado Punta Arenas – Puerto Williams: 10:00 Puerto Williams – Punta Arenas: 11:30
Timaukel Aeródromo Pampa Guanaco	Operativo	Pista Habilitada (Sin personal DGAC). Vuelos Regionales: En el mes de abril 2022: Viernes y Domingo Punta Arenas – Pampa Guanaco: 16:30 Pampa Guanaco – Punta Arenas: 17:30
Territorio Antártico Aeródromo Teniente Rodolfo Marsh	Operativo	A requerimiento.

Fuente: Jefes de Aeropuerto y Aeródromos. Fecha y hora de consulta 08/04/2022 17:30 (hora de Magallanes).

12. ESTADO DE PASOS FRONTERIZOS.


Nombre Paso	Condición	Observaciones
Complejo Integración Austral	Abierto	*Declaración jurada de viajeros (solicitud de C19). *Seguro de salud para extranjeros no residentes con cobertura para COVID 19. *Se recomienda ingresar con test de diagnóstico de COVID-19. *Se realizará test de diagnóstico de manera aleatoria al ingresar al país. * La homologación de vacunas será voluntaria, pero necesaria para acceder al pase de movilidad (esquema completo, 1 o 2 dosis dependiendo de la vacuna, más de 2 dosis de refuerzo). Horario de atención: 08:00 a 22:00 hrs. Transporte de Carga, Autos y Buses.
Complejo Río Don Guillermo	Cerrado	Cerrado hasta Octubre
Complejo Dorotea	Abierto	*Declaración jurada de viajeros (solicitud de C19). *Seguro de salud para extranjeros no residentes con cobertura para COVID 19. *Se recomienda ingresar con test de diagnóstico de COVID-19. *Se realizará test de diagnóstico de manera aleatoria al ingresar al país. * La homologación de vacunas será voluntaria, pero necesaria para acceder al pase de movilidad (esquema completo, 1 o 2 dosis dependiendo de la vacuna, más de 2 dosis de refuerzo). Horario de Atención: Buses internacionales: 08:00 a 09:00 hrs. Público en General: 09:00 a 12:00 hrs. Sanitación del Complejo: 12:00 a 13:00 hrs. Público en General: 13:00 a 16:00 hrs.
Complejo Casas Viejas	Cerrado	Se mantiene cerrado.

	SISTEMA DE GESTIÓN DE EMERGENCIAS	Código: F-PO-MAC-01R-03 Versión: 02
	DIRECCIÓN REGIONAL DE ONEMI MAGALLANES	Página: 10 de 11
Informe de Monitoreo Diario Regional		
Complejo San Sebastián	Abierto	*Declaración jurada de viajeros (solicitud de C19). *Seguro de salud para extranjeros no residentes con cobertura para COVID 19. *Se recomienda ingresar con test de diagnóstico de COVID-19. *Se realizará test de diagnóstico de manera aleatoria al ingresar al país. * La homologación de vacunas será voluntaria, pero necesaria para acceder al pase de movilidad (esquema completo, 1 o 2 dosis dependiendo de la vacuna, más de 2 dosis de refuerzo). Horario de atención: Transporte de Carga: 08:00 a 22:00. Autos y Buses: 08:00 a 17:00 hrs (entrada). 08:00 a 22:00 hrs (salida).
Complejo Río Bellavista	Cerrado	Se mantiene cerrado.

Fuente: Unidad de Pasos Fronterizos. Fecha y hora de consulta: 08/05/2022 19:00 (Hora de Magallanes).

13. ESTADO DE FERRY'S (Itinerarios sujetos a condiciones meteorológicas).

Servicio Cruce	Condición	Observaciones			
Primera Angostura	Normal.	FERRYS: PIONERO - PATAGONIA			
		Punta Delgada		Bahía Azul	
		Horario de zarpe desde ambas rampas. 08:30 a 01:30 AM			
		Viajes Carga Especial			
		Punta Delgada		Bahía Azul	
		09:45		10:45	
		11:45		12:45	
16:45		17:45			
18:45		19:45			
20:45		21:45			
Punta Arenas / Porvenir	Normal.	FERRY PATHAGON			
		Terminal Tres Puentes		Terminal Bahía Chilota	
		12/05 09:00 hrs. 13/05 09:00 hrs.		11/05 20:30 hrs. 12/05 14:00 hrs. 13/05 19:00 hrs.	
Punta Arenas / Puerto Williams	Normal	FERRY YAGHAN			
		Punta Arenas - Pto Williams		Pto Williams - Punta Arenas	
		Zarpe	Arribo	Zarpe	Arribo
		12/05 18:00	14/05 02:00	14/05 16:00	16/05 00:00
		16/05 01:00	17/05 09:00	17/05 14:00	18/05 22:00
		19/05 18:00	21/05 02:00	21/05 16:00	23/05 00:00
		26/05 18:00	28/05 02:00	29/05 16:00	31/05 00:00
		Ferry Yaghan Puerto Williams A Puerto Toro			
		Fecha		Horario	
		29/05		29/05 16:00	
	Normal	FERRY BAHÍA AZUL			

	SISTEMA DE GESTIÓN DE EMERGENCIAS	Código: F-PO-MAC-01R-03
	DIRECCIÓN REGIONAL DE ONEMI MAGALLANES	Versión: 02 Página: 11 de 11

Informe de Monitoreo Diario Regional

Río Verde - Isla Riesco Isla Riesco - Río Verde		Lunes	08:00 a 09:00 11:30 16:30 a 17:45	08:10 a 09:10 12:00 17:00 a 18:00
		Martes	08:00 a 09:00 14:30 16:30 17:45 a 18:00	08:10 a 09:10 15:00 17:00 18:00 a 19:00
		Miércoles	08:00 a 09:00 10:00 a 11:30 16:30 17:45 19:30	08:10 a 09:10 10:20 a 12:00 17:00 18:00 20:00
		Jueves	08:00 a 09:00 14:30 16:30 17:45	08:10 a 09:10 15:00 17:00 18:00
		Viernes	08:00 a 09:00 11:30 13:30 a 14:30 17:45	08:10 a 09:10 12:00 13:30 a 15:00 18:00
		Sábado	08:45 11:00 14:30 17:30	09:00 11:30 15:00 18:00
		Domingo	08:00 11:00 16:30 19:50	08:10 11:30 17:00 20:00
Pto. Natales / Pto. Montt. Pto. Montt / Pto. Natales.	Normal	FERRY ESPERANZA: En navegación hacia Puerto Montt se espera su recalada para el 13/05 en horario por confirmar.		

CRUX AUSTRALIS

PUERTO NATALES- PUERTO EDÉN- CALETA TORTEL-PUERTO YUNGAY

Tramo	Zarpe		Arribo	
	Día	Hora	Día	Hora
Pto. Natales-Edén	12/05	05:00	13/05	07:00
Edén - Tortel	13/05	09:00	13/05	22:00
Tortel – Pto. Yungay	13/05	23:00	14/05	01:00
Pto. Yungay - Tortel	14/05	20:00	14/05	22:00
Tortel - Edén	14/05	23:00	15/05	12:00
Edén - Pto. Natales	15/05	14:00	16/05	16:00

Fuente: Armada - Austral BROOM – NAVIMAG, Fecha y hora de consulta: 12/05 07:15 (hora de Magallanes).

14. ELABORACIÓN DEL INFORME:

Informe elaborado por:	Carolina Livacic Alvarado
Validado por:	Jonathan López Valdés

Centro de Alerta Temprana. Dirección Regional de ONEMI Magallanes y de la Antártica Chilena.