	<b>SISTEMA DE GESTIÓN DE EMERGENCIAS</b>	Código: F-PO-MAC-01R-03 Versión: 02 Página: 1 de 12
	<b>DIRECCIÓN REGIONAL DE ONEMI MAGALLANES</b>	
Informe de Monitoreo Diario Regional		
<b>Fecha del Informe</b>		<b>Hora de envío del Informe</b>
Punta Arenas, 13 de mayo de 2022		09:00 Hora de Magallanes

### 1. RESUMEN DE ALERTAS VIGENTES.

Nivel de Alerta	Evento	Cobertura	Amplitud
Amarilla	Pandemia	Nacional	SINAPRED

Fuente: Dirección Regional de ONEMI Magallanes y de la Antártica Chilena.

### 2. RESUMEN DE EMERGENCIAS DE LAS ÚLTIMAS 24 HORAS.

N° de Informe	Fecha y hora	Evento/Lugar	Resumen
46/46-A	12/03 21:48	Incendio estructural público. Comuna de Timaukel	Un incendio destruyó por completo el retén de Carabineros de Pampa Guanaco; no se registraron personas lesionadas.

Fuente: Dirección Regional de ONEMI Magallanes y de la Antártica Chilena.

### 3. CONDICIONES DE TIEMPO Y NOVEDADES DE LA REGIÓN.

Provincia	Condición de Tiempo	Novedades
Magallanes	Nubosidad parcial variando a nublado, sin viento	Sin novedades.
Última Esperanza	Despejado, sin viento	Sin novedades.
Tierra del Fuego	Nublado, sin viento	Sin novedades.
Antártica Chilena	Nublado con lluvia, sin viento	Sin novedades.

Fuente: Carabineros de Chile. Hora de término: 08:10 Hora de Magallanes.

### 4. PRONÓSTICO METEOROLÓGICO REGIONAL (TRES DÍAS).

#### 4.1 Avisos / Alertas / Alarmas meteorológicas.

Tipo	Fecha y hora de emisión	Descripción	Cobertura
N/A	N/A	N/A	N/A

Fuente: Centro Meteorológico Regional Austral – Dirección Meteorológica de Chile.

#### 4.2 Provincia / Comuna.


PUNTA ARENAS	MADRUGADA	MAÑANA	TARDE	NOCHE	MÍNIMA	MÁXIMA
<b>VIERNES 13</b>		Nublado y neblina. Viento débil.	Nublado ocasionalmente nubosidad parcial. Viento oeste hasta 40 km/h.	Nubosidad parcial. Viento oeste hasta 40 km/h.		9
<b>PROBABILIDAD DE ESCARCHA</b>		MEDIA	NULA	NULA		
<b>SÁBADO 14</b>	Nubosidad parcial. Viento noroeste hasta 50 km/h.	Nublado. Viento noroeste hasta 50 km/h.	Nubosidad parcial. Viento oeste hasta 40 km/h.	Nubosidad parcial. Viento débil.	1	10
<b>DOMINGO 15</b>	Nubosidad parcial. Viento débil.	Nubosidad parcial. Viento débil.	Nublado. Viento débil.	Nublado. Viento débil.	2	9

**Informe de Monitoreo Diario Regional**

PORVENIR	MADRUGADA	MAÑANA	TARDE	NOCHE	MÍNIMA	MÁXIMA
<b>VIERNES 13</b>		Nublado y neblina. Viento débil.	Nublado ocasionalmente nubosidad parcial. Viento oeste hasta 40 km/h.	Nubosidad parcial. Viento oeste hasta 40 km/h.		8
<b>PROBABILIDAD DE ESCARCHA</b>		MEDIA	NULA	NULA		
<b>SÁBADO 14</b>	Nubosidad parcial. Viento noroeste hasta 40 km/h.	Nublado. Viento noroeste hasta 50 km/h.	Nublado y chubascos débiles. Viento oeste hasta 50 km/h.	Nubosidad parcial. Viento oeste hasta 40 km/h.	2	9
<b>DOMINGO 15</b>	Nubosidad parcial. Viento débil.	Nubosidad parcial. Viento débil.	Nubosidad parcial. Viento noreste hasta 40 km/h.	Nublado. Viento noreste hasta 40 km/h.	1	9
PUERTO NATALES	MADRUGADA	MAÑANA	TARDE	NOCHE	MÍNIMA	MÁXIMA
<b>VIERNES 13</b>		Nublado ocasionalmente nubosidad parcial. Viento débil.	Nublado. Viento débil.	Nublado ocasionalmente nubosidad parcial. Viento débil.		9
<b>PROBABILIDAD DE ESCARCHA</b>		MEDIA	NULA	NULA		
<b>SÁBADO 14</b>	Nubosidad parcial. Viento débil.	Nublado. Viento débil.	Nublado. Viento oeste hasta 40 km/h.	Nubosidad parcial. Viento débil.	2	10
<b>DOMINGO 15</b>	Nubosidad parcial. Viento débil.	Nubosidad parcial. Viento débil.	Nubosidad parcial. Viento débil.	Nublado. Viento débil.	1	8
TORRES DEL PAINE	MADRUGADA	MAÑANA	TARDE	NOCHE	MÍNIMA	MÁXIMA
<b>VIERNES 13</b>		Nublado y neblina. Viento débil.	Nublado y chubascos débiles. Viento débil.	Nublado. Viento débil.		10
<b>PROBABILIDAD DE ESCARCHA</b>		ALTA	NULA	NULA		
<b>SÁBADO 14</b>	Nubosidad parcial. Viento débil.	Nublado. Viento débil.	Nublado. Viento débil.	Nublado. Viento débil.	1	11
<b>DOMINGO 15</b>	Nubosidad parcial. Viento débil.	Nubosidad parcial. Viento débil.	Nubosidad parcial. Viento débil.	Nublado. Viento débil.	0	9
PUERTO WILLIAMS	MADRUGADA	MAÑANA	TARDE	NOCHE	MÍNIMA	MÁXIMA
<b>VIERNES 13</b>		Cubierto con lluvia y neblina. Viento débil.	Cubierto con lluvia débil y neblina. Viento débil.	Nublado y lluvia débil. Viento débil.		8
<b>PROBABILIDAD DE ESCARCHA</b>		BAJA	NULA	NULA		
<b>SÁBADO 14</b>	Nublado y chubascos débiles. Viento débil.	Nublado. Viento débil.	Nubosidad parcial. Viento débil.	Nubosidad parcial. Viento débil.	2	9
<b>DOMINGO 15</b>	Nubosidad parcial. Viento débil.	Nubosidad parcial. Viento débil.	Nubosidad parcial. Viento débil.	Nublado. Viento débil.	1	9

**Informe de Monitoreo Diario Regional**

VILLA TEHUELCHES	MADRUGADA	MAÑANA	TARDE	NOCHE	MÍNIMA	MÁXIMA
VIERNES 13		Nublado. Viento débil.	Nublado. Viento oeste hasta 60 km/h.	Nubosidad parcial. Viento oeste hasta 50 km/h.		8
PROBABILIDAD DE ESCARCHA		ALTA	NULA	NULA		
SÁBADO 14	Nubosidad parcial. Viento noroeste hasta 50 km/h.	Nublado. Viento noroeste hasta 50 km/h.	Nubosidad parcial ocasional nublado y chubascos débiles. Viento oeste hasta 60 km/h.	Nubosidad parcial. Viento oeste hasta 50 km/h.	0	9
DOMINGO 15	Nubosidad parcial. Viento oeste hasta 40 km/h.	Nubosidad parcial. Viento débil.	Nublado. Viento débil.	Nublado. Viento débil.	-1	9
CERRO SOMBRERO	MADRUGADA	MAÑANA	TARDE	NOCHE	MÍNIMA	MÁXIMA
VIERNES 13		Nublado y chubascos débiles. Viento oeste hasta 40 km/h.	Nubosidad parcial. Viento oeste hasta 40 km/h.	Nublado. Viento oeste hasta 60 km/h.		8
PROBABILIDAD DE ESCARCHA		NULA	NULA	NULA		
SÁBADO 14	Nubosidad parcial. Viento oeste hasta 50 km/h.	Nublado. Viento noroeste hasta 60 km/h.	Nublado. Viento oeste hasta 50 km/h.	Nublado. Viento oeste hasta 40 km/h.	2	9
DOMINGO 15	Nubosidad parcial. Viento oeste hasta 40 km/h.	Nubosidad parcial. Viento débil.	Nublado. Viento noreste hasta 40 km/h.	Nublado. Viento noreste hasta 40 km/h.	1	9
VILLA PUNTA DELGADA	MADRUGADA	MAÑANA	TARDE	NOCHE	MÍNIMA	MÁXIMA
VIERNES 13		Nublado. Viento suroeste hasta 40 km/h.	Nublado. Viento oeste hasta 60 km/h.	Nubosidad parcial. Viento oeste hasta 50 km/h.		9
PROBABILIDAD DE ESCARCHA		BAJA	NULA	NULA		
SÁBADO 14	Nubosidad parcial. Viento oeste hasta 50 km/h.	Nubosidad parcial. Viento oeste hasta 50 km/h.	Nubosidad parcial. Viento oeste hasta 60 km/h.	Nublado. Viento oeste hasta 40 km/h.	2	9
DOMINGO 15	Nubosidad parcial. Viento débil.	Nubosidad parcial. Viento débil.	Nublado. Viento noreste hasta 50 km/h.	Nublado. Viento noreste hasta 50 km/h.	1	9

	<b>SISTEMA DE GESTIÓN DE EMERGENCIAS</b>	Código: F-PO-MAC-01R-03
	<b>DIRECCIÓN REGIONAL DE ONEMI MAGALLANES</b>	Versión: 02 Página: 4 de 12
Informe de Monitoreo Diario Regional		

PAMPA GUANACO	MADRUGADA	MAÑANA	TARDE	NOCHE	MÍNIMA	MÁXIMA
<b>VIERNES 13</b>		Cubierto, lluvia y aguanieve. Viento débil.	Nublado y chubascos débiles. Viento débil.	Nublado. Viento oeste hasta 40 km/h.		9
<b>PROBABILIDAD DE ESCARCHA</b>		BAJA	NULA	BAJA		
<b>SÁBADO 14</b>	Nubosidad parcial. Viento oeste hasta 40 km/h.	Nublado y chubascos débiles. Viento oeste hasta 40 km/h.	Nubosidad parcial y chubascos débiles. Viento oeste hasta 60 km/h.	Nubosidad parcial. Viento oeste hasta 50 km/h.	0	9
<b>DOMINGO 15</b>	Nubosidad parcial. Viento oeste hasta 50 km/h.	Nubosidad parcial. Viento débil.	Nubosidad parcial. Viento débil.	Nublado. Viento débil.	-1	9

Fuente: Centro Meteorológico Regional Austral. Fecha y hora: 13/05 05:16 (Hora de Magallanes).

#### 4.3 Base Antártica Pres. Eduardo Frei Montalva.

Día	Madrugada	Mañana	Tarde	Noche	Minima	Máxima
<b>Viernes 13</b>		Cubierto y niebla variando a nublado y neblina Viento N-NE, 10-25 kt	Cubierto, chubascos y niebla Viento NE, 15-25 kt	Cubierto y niebla Viento NE, 15-30 kt	-2	2
<b>Sábado 14</b>	Cubierto, lluvia y niebla Viento NE, 20-35 kt	Cubierto, lluvia y niebla Viento NE-N, 15-35 kt	Cubierto, lluvia y niebla Viento N, 10-20 kt	Cubierto, chubascos, chubascos de aguanieve y neblina Viento N, 10-25 kt	0	2
<b>Domingo 15</b>	Cubierto, chubascos de aguanieve, llovizna y neblina Viento N-W, 15-35 kt	Cubierto, chubascos de aguanieve, llovizna y neblina Viento W, 20-35 kt	Cubierto, llovizna y neblina variando a nubosidad parcial y neblina Viento W, 10-30 kt	Nubosidad parcial variando a cubierto, llovizna y niebla Viento W-NW, 15-30 kt	0	1

Fuente: Dirección Meteorológica de Chile Fecha y hora: 13/05 07:20 (hora de Magallanes).

#### 5. INFORMACIÓN PLUVIOMÉTRICA AÑO NORMAL A LA FECHA: 177.8 mm.

Comuna	Últimas 12 horas	Acumulado a la Fecha	Déficit/Superávit	Fuente
Punta Arenas	Sin Precipitaciones	96.2 mm	Déficit 45.9%	CMRA

Fuente: Dirección Meteorológica de Chile. Fecha y hora: 13/05 05:16 (Hora de Magallanes).

#### 6. ÍNDICE DE RADIACIÓN ULTRAVIOLETA.

REGISTRADO AYER	PREVISTO PARA HOY
1 BAJO	1 - 2 BAJO

Fuente: Centro Meteorológico Regional Austral. Fecha y hora: 13/05 05:16 (Hora de Magallanes).

#### 7. MONITOREO CAUDALES DE RÍOS.

Río Las Minas: Umbral Amarillo: 0.9 m. Umbral Rojo: 0.97 m.


Río Paine: Umbral Amarillo: 1.70 m. Umbral Rojo: 1.85 m.


Estación	Fecha y hora	Altura (m)/Caudal (m <sup>3</sup> /seg)	Nivel de Peligro
Río Las Minas	13/05 06:43	0.250 m / 0.254 m <sup>3</sup> /seg.	Bajo
Río Paine	13/05 06:11	0.968 m / 47.649 m <sup>3</sup> /seg.	Bajo

Fuente: Dirección General de Aguas – Página Monitoreo Satelital.

#### 8. ANÁLISIS TÉCNICO DE RIESGOS.

Provincia/Comuna	Condición de Amenaza	Recomendaciones
Nacional	<b>PANDEMIA</b>	El SINAPRED movilizará todos los

	<b>SISTEMA DE GESTIÓN DE EMERGENCIAS</b>	Código: F-PO-MAC-01R-03 Versión: 02
	<b>DIRECCIÓN REGIONAL DE ONEMI MAGALLANES</b>	Página: 5 de 12
Informe de Monitoreo Diario Regional		
		recursos necesarios y disponibles, en apoyo adicional a los entregados por la Autoridad Sanitaria, aplicando todas las medidas contempladas por parte de la autoridad del Ministerio de Salud, en el Plan de Acción de la Fase 4, para actuar y controlar la situación, dada la extensión y severidad del evento. Los Organismos e Instituciones pertinentes deberán actuar en coordinación con ONEMI y MINSAL, adoptando las medidas de preparación, apoyo y respuesta ante eventuales variaciones en la situación de alerta, informándose a nivel nacional, regional, provincial y comunal de las decisiones y el desarrollo de las acciones tomadas en efecto.
Comunas de Punta Arenas, Porvenir, Natales, Torres del Paine y Laguna Blanca	<b>PROBABILIDAD DE ESCARCHA ALTA-MEDIA</b>	El SINAPRED REGIONAL deberá mantener la vigilancia ante eventos derivados de esta condición, la que puede provocar dificultades en la conducción vial tanto en sectores rurales como urbanos. Los conductores deberán estar atentos a las condiciones que se presenten, manejo a velocidad razonable y prudente.
Región de Magallanes y de la Antártica Chilena	<b>BAJAS TEMPERATURAS -1° y 2° C.</b>	El SINAPRED REGIONAL recomienda considerar que la exposición a bajas temperaturas puede causar afecciones graves, particularmente en la población más vulnerable como menores de edad, adultos mayores y personas sin refugio o que habitan en hogares sin el aislamiento térmico adecuado. Además, puede ocurrir afectación a predios agrícolas y ganaderos. Asimismo en relación al congelamiento en rutas se recomienda a los conductores tomar precauciones producto de posibles problemas en las vías.
Comunas de Punta Arenas, Porvenir, Laguna Blanca, Primavera, San Gregorio y Timaukel	<b>VIENTO NORMAL</b>	El SINAPRED COMUNAL deberá mantener las coordinaciones necesarias para la efectividad de los mecanismos de alerta y de gestiones de prevención a fin de evitar situaciones de riesgo para la población, ya que se podría generar afectación por desprendimientos y daños en techumbres, por levantamiento de polvo. Se recomienda a los conductores tomar precauciones producto de posibles problemas de visibilidad.


	<b>SISTEMA DE GESTIÓN DE EMERGENCIAS</b>	Código: F-PO-MAC-01R-03 Versión: 02
	<b>DIRECCIÓN REGIONAL DE ONEMI MAGALLANES</b>	Página: 6 de 12
Informe de Monitoreo Diario Regional		
Comunas de Porvenir, Torres del Paine, Cabo de Hornos, Laguna Blanca, Primavera y Timaukel	<b>CHUBASCOS DE AGUA</b>	El SINAPRED REGIONAL deberá mantener monitoreo de los sectores más vulnerables en función del resguardo de la población, y especialmente de los cursos de agua y quebradas, lo que podría generar afectación por desbordes o por arrastre de sedimento en las zonas más cercanas. Además, por precipitaciones tipo nieve, se recomienda mantener atención a posibles situaciones de aislamiento producto de la acumulación de nieve en caminos interiores y congelamiento en rutas, se recomienda a los conductores tomar precauciones producto de posibles problemas en las vías.
Comunas de Cabo de Hornos y Timaukel	<b>LLUVIA</b>	
Comuna de Timaukel	<b>CHUBASCOS DE AGUANIEVE</b>	El SINAPRED COMUNAL deberá mantener las coordinaciones necesarias para la efectividad de los mecanismos de alerta y de gestiones de prevención a fin de evitar situaciones de riesgo para la población. Se deberán adoptar las recomendaciones generales, evitar cambios bruscos de temperatura y realizar una adecuada mantención y uso de los artefactos de calefacción. Además, se recomienda a los conductores tomar precauciones producto de posibles problemas en las vías.
Comunas de Punta Arenas, Porvenir, Torres del Paine y Cabo de Hornos	<b>NEBLINA</b>	El SRPC deberá mantener la vigilancia ante eventos derivados de esta condición, el cual puede provocar dificultades de visibilidad en la conducción vial tanto en sectores urbanos como rurales, los conductores deben mantenerse atentos a las condiciones que se presenten, manejo razonable y prudente.

#### 9. ESTADO DE CARRETERAS.

Carreteras	Estado	Condición
Ruta 9 Norte	Cierre total de calzada con desvíos bidireccionales de la Ruta 9 Norte, Sector Cerro Castillo, entre los km 317,920 al km 334,890 desde el 01 de septiembre del 2021 al 24 de septiembre del 2023 Comuna de Torres del Paine. Res. Exenta N° 463/2021 SECTRA del 05/08/2021.	<b>CIERRE TOTAL</b>
	<b>Cierre Parcial para realizar trabajos de reperfilado simple, desde el 15 de enero al 30 de diciembre del 2022, en las rutas que se indican a continuación:  Res. Exenta N° 02/2022 SECTRA. Del 06/01/2022.</b>	
Y-71	Cruce ruta CH 257 (Onaisin) – Porvenir, desde el km 0,00 al km 84,841.	<b>CIERRE PARCIAL</b>
Y-85	Cruce Y-71 (Onaisin)-Lago Fagnano - Cordillera Darwin, desde el	

**Informe de Monitoreo Diario Regional**

Y-629	km 0,00 al km 102,000.	
	Cruce Y-65 (Bahía Gente Grande) - Aeródromo Porvenir Desde el km 0,00 al km 25,000.	
Y-635	Cruce Y-71 (Cruce Baquedano) – Porvenir Desde el km 0,00 al km 45,059.	
Y-725	Cruce Ruta CH 257 (Primavera) – Cruce Y-755 (Estancia China Creek), Desde el km 0,00 al km 30,187.	
Y-753	Cruce Y-755 – Cruce Y-891 desde el km 0,00 al km 6,029.	
Y-755	Cruce Ruta CH 257 – Estancia Blanca Adriana – Cruce Ruta CH 259 desde el km 0,00 al km 33,992.	
Y-759	Cruce Ruta CH 259 (Filaret) – Cruce Y-755 (Batería Flamengo) desde el km 0,00 al km 9,171.	
Y-891	Cruce Ruta CH 257 (Estancia Las Flores) – Cruce Ruta CH 259 (Lago Gaviota) desde el km 0,00 al km 21,483.	
Y-895	Cruce Ruta CH 257 (Estancia Las Flores) – Cruce Y-85 desde el km 0,00 al km 67,500.	
Y-585	Cruce Y-65 – Puerto Percy desde el km 0,00 al km 17,157.	
Y-625	Porvenir – Bahía Chilota – Parcelas, desde el km 5,00 al km 15,000.	
Y-897	Cruce Y-85 (Cameron) – Puente Mayer – Puesto María, desde el km 0,00 al km 40,000.	
	<b>Cierre total momentáneo de la calzada desde el 14 de enero al 07 de noviembre del 2023, por las vías y rutas de la Comuna de Torres del Paine: Res. Exenta N° 01/2022 SRM-MAGAL. Del 13/01/2022</b>	
Ruta 9 Norte	Desde el Km. 333,090 al 381,310.	<b>CIERRE TOTAL MOMENTÁNEO</b>
Ruta Y-120	Desde el km. 0.000 al 9,738.	
Ruta Y-135	Desde el km. 0,000 al 6,121.	
Ruta Y-150	Desde el km. 0,000 al 73,573.	
Ruta Y-156	Desde el km. 0,000 al 21,068.	
Ruta Y-158	Desde el km. 0,000 al 1,488.	
Ruta Y-160	Desde el km. 0,000 al 37,833.	
Ruta Y-166	Desde el km. 0,000 al 10,048.	
Ruta Y-290	Desde el km. 46,000 al 70,491.	
Ruta Y-292	Desde el km. 0,000 al 2,716.	
S/R Y-168	Desde el km. 0,000 al 6,396.	
Ruta 9 Norte	Desde el Km. 333,090 al 381,310.	<b>CIERRE TOTAL CON DESVIO BIDIRECCIONAL</b>
Ruta Y-120	Desde el km. 0.000 al 9,738.	
Ruta Y-135	Desde el km. 0,000 al 6,121.	
Ruta Y-150	Desde el km. 0,000 al 73,573.	
Ruta Y-156	Desde el km. 0,000 al 21,068.	
Ruta Y-158	Desde el km. 0,000 al 1,488.	
Ruta Y-160	Desde el km. 0,000 al 37,833.	
Ruta Y-166	Desde el km. 0,000 al 10,048.	
Ruta Y-290	Desde el km. 46,000 al 70,491.	
Ruta Y-292	Desde el km. 0,000 al 2,716.	
S/R Y-168	Desde el km. 0,000 al 6,396.	
Ruta 9 Norte	Desde el Km. 333,090 al 381,310.	<b>CIERRE PARCIAL CON ANGOSTAMIENTO</b>
Ruta Y-120	Desde el km. 0.000 al 9,738.	
Ruta Y-135	Desde el km. 0,000 al 6,121.	
Ruta Y-150	Desde el km. 0,000 al 73,573.	
Ruta Y-156	Desde el km. 0,000 al 21,068.	
Ruta Y-158	Desde el km. 0,000 al 1,488.	
Ruta Y-160	Desde el km. 0,000 al 37,833.	
Ruta Y-166	Desde el km. 0,000 al 10,048.	
Ruta Y-290	Desde el km. 46,000 al 70,491.	
Ruta Y-292	Desde el km. 0,000 al 2,716.	
S/R Y-168	Desde el km. 0,000 al 6,396.	
	<b>Cierre parcial de la calzada para realizar trabajos de Recebo</b>	

	<b>SISTEMA DE GESTIÓN DE EMERGENCIAS</b>	Código: F-PO-MAC-01R-03 Versión: 02
	<b>DIRECCIÓN REGIONAL DE ONEMI MAGALLANES</b>	Página: 8 de 12
Informe de Monitoreo Diario Regional		
	<b>de carpetas granuladas, desde el 15 de enero al 30 de diciembre del 2022. Res. Exenta N° 03/2022 SECTRA. del 06/01/2022</b>	
Ruta Y-635 Ruta Y-71 Ruta Y-629	Cordón Baquedano desde el Km 17,7 al 19,5 Draga – Dalmacia, desde el Km 54 al 55 Laguna Verde, desde el Km 18 al 22	<b>CIERRE PARCIAL</b>
	<b>Cierre total con desvío bidireccional, varios sectores a realizar trabajos, desde el 01 de enero al 30 de junio del 2022. Res. Exenta N° 03/2022 SECTRA. del 06/01/2022</b>	
Ruta Y-769	Cierre total con desvío bidireccional desde el Km 0,00 al 12,719	CIERRE TOTAL
Ruta Y-502	<b>Cierre parcial de la calzada Km 90,6, mientras duren los trabajos de construcción de la obra “Construcción Camino Rio Hollenberg – Rio Pérez, Etapa II, tramo 42,14793 al km 64,13484, Sector Bahía Williams – Cordillera Pinto, Comuna de Rio Verde”. Res. Exenta N° 74/2022 SECTRA. del 01/03/2022</b>	<b>CIERRE PARCIAL</b>
Ruta 9 Norte	<b>Cierre parcial de calzada para realizar trabajos en los caminos del sector Cruce Ruta 9 Norte – Puerto Prat – Puerto Consuelo; Ruta Y-300 entre los kms. 2 al 8, desde el 11/03 al 31/05, Provincia de Última Esperanza, Región de Magallanes. Res. Exenta N° 98/2022 SECTRA. del 10/03/2022</b>	<b>CIERRE PARCIAL DE CALZADA</b>
Ruta 9 Norte	Cierre parcial de calzada, Ruta 9 Norte, desde el km 231,753 al km 232,122. Provincia de Ultima Esperanza desde el 13 de abril y hasta el 30 de noviembre del 2022. Siendo la vía alternativa la misma vía a intervenir. <b>Res. Exenta N° 153/2022 SECTRA. Del 11/04/2022</b>	<b>CIERRE TOTAL DE CALZADA</b>
Ruta 9 Norte	Prorrogase hasta el 30 de mayo del 2022, la prohibición de circulación de vehículos motorizados por la vía y tramo indicado a continuación: - Cierre parcial unidireccional con angostamiento derecho, de norte a sur: En la Ruta 9 norte del KM. 7.900 al km. 9.300 - Cierre parcial unidireccional con angostamiento izquierdo, de norte a sur: En la Ruta 9 norte del KM. 7.900 al km. 9.300,5 <b>Res. Exenta N° 199/2022 SECTRA. Del 04/05/2022</b>	<b>CIERRE PARCIAL</b>

Fuente: Seremi de Transportes y Telecomunicaciones Fecha y hora: 05/05 06:00 Hora de Magallanes.

#### 10. ESTADO DE PUERTOS.


Puerto	Estado del Puerto
Puerto Edén	Abierto, sin restricción.
Punta Delgada	Abierto, sin restricción.
Puerto Natales	Abierto, sin restricción.
Punta Arenas	Abierto, sin restricción.
Porvenir	Abierto, sin restricción.
Puerto Williams	Abierto, sin restricción.

Fuente: SITPORT Directemar. Fecha y hora de consulta: 13/05 07:50 (Hora de Magallanes).

#### 11. ESTADO DE AEROPUERTO y AERÓDROMOS.

Aeropuerto	Estado del Aeropuerto	Condición
<b>Punta Arenas</b> Aeropuerto Presidente Carlos Ibáñez del Campo.	<b>Operativo</b>	Horario de servicio: 08:30 a 20:30 horas Con extensión de servicio en caso de requerimiento.
<b>Puerto Natales</b> Aeródromo Teniente Julio Gallardo	<b>Operativo</b>	Horario de servicio: Lunes a jueves 08:30 a 17:30 horas Viernes de 08:30 a 16:30. Fines de semana y festivos: A requerimiento.



	<b>SISTEMA DE GESTIÓN DE EMERGENCIAS</b>	Código: F-PO-MAC-01R-03 Versión: 02 Página: 9 de 12
	<b>DIRECCIÓN REGIONAL DE ONEMI MAGALLANES</b>	
Informe de Monitoreo Diario Regional		
<b>Porvenir</b> Aeródromo Capitán Fuentes Martínez	<b>Operativo</b>	Horario de servicio: Lunes a viernes: 08:00 a 17:30 Horas Sábado: 08:00 a 14:00 horas Fines de semana y festivos: A requerimiento. <b>Vuelos Regionales:</b> <b>Lunes a Viernes</b> Punta Arenas – Porvenir : 8:15 ; 16:50 Porvenir – Punta Arenas : 8:35 ; 17:10
<b>Puerto Williams</b> Aeródromo Guardiamarina Zañartu	<b>Operativo</b>	Horario de servicio: Lunes a jueves: 08:30 a 17:30 Horas Viernes: 08:30 a 16:30 horas Fines de semana y festivos: A requerimiento. <b>Vuelos Regionales:</b> <b>Lunes a sábado</b> Punta Arenas – Puerto Williams: 10:00 hrs. Puerto Williams – Punta Arenas: 11:30 hrs.  <b>Desde el 2 de mayo al 2 de septiembre de 2022:</b> <b>Lunes y viernes</b> Punta Arenas – Puerto Williams: 12:00 (BAe) Puerto Williams – Punta Arenas: 13:30 (BAe) <b>Martes, miércoles, jueves y sábado</b> Punta Arenas – Puerto Williams: 10:00 Puerto Williams – Punta Arenas: 11:30
<b>Timaukel</b> Aeródromo Pampa Guanaco	<b>Operativo</b>	Pista Habilitada (Sin personal DGAC).  Vuelos Regionales: <b>En el mes de abril 2022:</b>  <b>Viernes y Domingo</b> Punta Arenas – Pampa Guanaco: 16:30 Pampa Guanaco – Punta Arenas: 17:30
<b>Territorio Antártico</b> Aeródromo Teniente Rodolfo Marsh	<b>Operativo</b>	A requerimiento.

Fuente: Jefes de Aeropuerto y Aeródromos. Fecha y hora de consulta 08/04/2022 17:30 (hora de Magallanes).

## 12. ESTADO DE PASOS FRONTERIZOS.


Nombre Paso	Condición	Observaciones
Complejo Integración Austral	Abierto	*Declaración jurada de viajeros (solicitud de C19). *Seguro de salud para extranjeros no residentes con cobertura para COVID 19. *Se recomienda ingresar con test de diagnóstico de COVID-19. *Se realizará test de diagnóstico de manera aleatoria al ingresar al país. * La homologación de vacunas será voluntaria, pero necesaria para acceder al pase de movilidad (esquema completo, 1 o 2 dosis dependiendo de la vacuna, más de 2 dosis de refuerzo). <b>Horario de atención: 08:00 a 22:00 hrs.</b> <b>Transporte de Carga, Autos y Buses.</b>
Complejo Río Don Guillermo	Cerrado	Cerrado hasta Octubre
Complejo Dorotea	Abierto	*Declaración jurada de viajeros (solicitud de


	<b>SISTEMA DE GESTIÓN DE EMERGENCIAS</b>	Código: F-PO-MAC-01R-03 Versión: 02 Página: 10 de 12
	<b>DIRECCIÓN REGIONAL DE ONEMI MAGALLANES</b>	
<b>Informe de Monitoreo Diario Regional</b>		
		C19). *Seguro de salud para extranjeros no residentes con cobertura para COVID 19. *Se recomienda ingresar con test de diagnóstico de COVID-19. *Se realizará test de diagnóstico de manera aleatoria al ingresar al país. * La homologación de vacunas será voluntaria, pero necesaria para acceder al pase de movilidad (esquema completo, 1 o 2 dosis dependiendo de la vacuna, más de 2 dosis de refuerzo). <b>Horario de Atención:</b> <b>Buses internacionales: 08:00 a 09:00 hrs.</b> <b>Público en General: 09:00 a 12:00 hrs.</b> <b>Sanitación del Complejo: 12:00 a 13:00 hrs.</b> <b>Público en General: 13:00 a 16:00 hrs.</b>
Complejo Casas Viejas	Cerrado	Se mantiene cerrado.
Complejo San Sebastián	Abierto	*Declaración jurada de viajeros (solicitud de C19). *Seguro de salud para extranjeros no residentes con cobertura para COVID 19. *Se recomienda ingresar con test de diagnóstico de COVID-19. *Se realizará test de diagnóstico de manera aleatoria al ingresar al país. * La homologación de vacunas será voluntaria, pero necesaria para acceder al pase de movilidad (esquema completo, 1 o 2 dosis dependiendo de la vacuna, más de 2 dosis de refuerzo). <b>Horario de atención:</b> <b>Transporte de Carga: 08:00 a 22:00.</b> <b>Autos y Buses: 08:00 a 17:00 hrs (entrada).</b> <b>08:00 a 22:00 hrs (salida).</b>
Complejo Río Bellavista	Cerrado	Se mantiene cerrado.

Fuente: Unidad de Pasos Fronterizos. Fecha y hora de consulta: 08/05/2022 19:00 (Hora de Magallanes).

### 13. ESTADO DE FERRY'S (Itinerarios sujetos a condiciones meteorológicas).

Servicio Cruce	Condición	Observaciones	
Primera Angostura	Normal.	<b>FERRYS: PIONERO - PATAGONIA</b>	
		<b>Punta Delgada</b>	<b>Bahía Azul</b>
		Horario de zarpe desde ambas rampas. 08:30 a 01:30 AM	
		<b>Viajes Carga Especial</b>	
		<b>Punta Delgada</b>	<b>Bahía Azul</b>
		09:45	10:45
		11:45	12:45
Punta Arenas / Porvenir	Normal.	<b>FERRY PATHAGON</b>	
		<b>Terminal Tres Puentes</b>	<b>Terminal Bahía Chilota</b>
		13/05 09:00 hrs.	13/05 19:00 hrs.
		14/05 09:30 hrs.	14/05 14:00 hrs.
		16:45	17:45
		18:45	19:45
		20:45	21:45

	<b>SISTEMA DE GESTIÓN DE EMERGENCIAS</b>		Código: F-PO-MAC-01R-03 Versión: 02 Página: 11 de 12		
	<b>DIRECCIÓN REGIONAL DE ONEMI MAGALLANES</b>				
<b>Informe de Monitoreo Diario Regional</b>					
		14/05 09:30 hrs.		14/05 19:00 hrs.	
<b>Punta Arenas / Puerto Williams</b>	Normal	<b>FERRY YAGHAN</b>			
		Punta Arenas - Pto Williams		Pto Williams - Punta Arenas	
		Zarpe	Arribo	Zarpe	Arribo
		12/05 -.-	14/05 02:00	14/05 16:00	16/05 00:00
		16/05 01:00	17/05 09:00	17/05 14:00	18/05 22:00
		19/05 18:00	21/05 02:00	21/05 16:00	23/05 00:00
		26/05 18:00	28/05 02:00	29/05 16:00	31/05 00:00
		<b>Ferry Yaghan Puerto Williams A Puerto Toro</b>			
		Fecha		Horario	
		29/05		29/05 16:00	
	Normal	<b>FERRY BAHÍA AZUL</b>			
<b>Río Verde - Isla Riesco Isla Riesco - Río Verde</b>		Lunes	08:00 a 09:00 11:30 16:30 a 17:45	08:10 a 09:10 12:00 17:00 a 18:00	
		Martes	08:00 a 09:00 14:30 16:30 17:45 a 18:00	08:10 a 09:10 15:00 17:00 18:00 a 19:00	
		Miércoles	08:00 a 09:00 10:00 a 11:30 16:30 17:45 19:30	08:10 a 09:10 10:20 a 12:00 17:00 18:00 20:00	
		Jueves	08:00 a 09:00 14:30 16:30 17:45	08:10 a 09:10 15:00 17:00 18:00	
		Viernes	08:00 a 09:00 11:30 13:30 a 14:30 17:45	08:10 a 09:10 12:00 13:30 a 15:00 18:00	
		Sábado	08:45 11:00 14:30 17:30	09:00 11:30 15:00 18:00	
		Domingo	08:00 11:00 16:30 19:50	08:10 11:30 17:00 20:00	
<b>Pto. Natales / Pto. Montt. Pto. Montt / Pto. Natales.</b>	Normal	<b>FERRY ESPERANZA:</b> Recaló en Puerto Montt, hoy viernes 13/05 a las 05:25 horas. Próximo zarpe hacia Puerto Natales por confirmar.			
<b>CRUX AUSTRALIS</b>					
<b>PUERTO NATALES- PUERTO EDÉN- CALETA TORTEL-PUERTO YUNGAY</b>					
Tramo	Zarpe		Arribo		
	Día	Hora	Día	Hora	
Pto. Natales-Edén	12/05	-.-	13/05	-.-	
Edén - Tortel	13/05	09:00	13/05	22:00	
Tortel – Pto. Yungay	13/05	23:00	14/05	01:00	
Pto. Yungay - Tortel	14/05	20:00	14/05	22:00	
Tortel - Edén	14/05	23:00	15/05	12:00	

	<b>SISTEMA DE GESTIÓN DE EMERGENCIAS</b>	Código: F-PO-MAC-01R-03 Versión: 02 Página: 12 de 12
	<b>DIRECCIÓN REGIONAL DE ONEMI MAGALLANES</b>	
Informe de Monitoreo Diario Regional		

<b>Edén - Pto. Natales</b>	15/05	14:00	16/05	16:00
----------------------------	-------	-------	-------	-------

Fuente: Armada - Austral BROOM – NAVIMAG, Fecha y hora de consulta: 13/05 06:10 (hora de Magallanes).

#### 14. ELABORACIÓN DEL INFORME:

<b>Informe elaborado por:</b>	Hernán Sanhueza Troncoso
<b>Validado por:</b>	Eliana Gallardo Carcamo

Centro de Alerta Temprana. Dirección Regional de ONEMI Magallanes y de la Antártica Chilena.