


|   |   |   |
|---|---|---|
|  | <b>SISTEMA DE GESTIÓN DE EMERGENCIAS</b>      | Código: F-PO-MAC-01R-03<br>Versión: 02<br>Página: 1 de 10 |
|   | <b>DIRECCIÓN REGIONAL DE ONEMI MAGALLANES</b> |   |
| Informe de Monitoreo Diario Regional  |   |   |
| <b>Fecha del Informe</b>  |   | <b>Hora de envío del Informe</b>                          |
| Punta Arenas, 23 de noviembre de 2022   |   | 08:30   |

### 1. RESUMEN DE ALERTAS VIGENTES.

| Nivel de Alerta           | Evento               | Cobertura                                   | Amplitud            |
|---------------------------|----------------------|---|---------------------|
| Verde Temprana Preventiva | Pandemia             | Nacional                                    | SINAPRED            |
| Verde Temprana Preventiva | Viento               | Provincias de Magallanes y Tierra del Fuego | SINAPRED Provincial |
| Verde Temprana Preventiva | Tormentas Eléctricas | Regional                                    | SINAPRED Regional   |

Fuente: Dirección Regional de ONEMI Magallanes y de la Antártica Chilena.

### 2. RESUMEN DE EMERGENCIAS DE LAS ÚLTIMAS 24 HORAS.

| N° de Informe | Fecha y hora | Evento/Lugar | Resumen |
|---------------|--------------|--------------|---------|
| N/A           | N/A          | N/A          | N/A     |

Fuente: Dirección Regional de ONEMI Magallanes y de la Antártica Chilena.

### 3. CONDICIONES DE TIEMPO Y NOVEDADES DE LA REGIÓN.

| Provincia         | Condición de Tiempo              | Novedades   |
|-------------------|----------------------------------|---|
| Magallanes        | Nubosidad parcial, viento normal | Alteración Suministro Básico – Electricidad. Villas Tehuelches. |
| Última Esperanza  | Nublado, viento débil            | Incendio en Vertedero. Comuna de Natales.                       |
| Tierra del Fuego  | Nubosidad parcial, viento débil  | Sin novedades.  |
| Antártica Chilena | Despejado, sin viento            | Sin novedades.  |

Fuente: Carabineros de Chile. Hora de término: 07:40.

### 4. PRONÓSTICO METEOROLÓGICO REGIONAL (TRES DÍAS).


#### 4.1 Avisos / Alertas / Alarmas meteorológicas.

| Tipo              | Fecha y hora de emisión | Descripción                    | Cobertura  |
|-------------------|-------------------------|--------------------------------|--|
| Aviso A420-1/2022 | 21/11 15:17             | Viento Normal a Moderado       | Magallanes (Cordillera Austral Sur, Insular Central, Pampa Patagónica Sur), Provincias de Magallanes y Tierra del Fuego. |
| Aviso A422/2022   | 22/11 16:54             | Probables Tormentas Eléctricas | Región de Magallanes   |


Fuente: Centro Meteorológico Regional Austral – Dirección Meteorológica de Chile.

#### 4.2 Provincia / Comuna.

| PUNTA ARENAS | MADRUGADA  | MAÑANA   | TARDE  | NOCHE  | MÍNIMA                                     | MÁXIMA |
|--------------|--|--|--|--|--|--------|
| MIÉRCOLES 23 |  | Nubosidad parcial.<br>Viento oeste hasta 90 km/h.                        | Nubosidad parcial y chubascos débiles.<br>Viento oeste hasta 80 km/h.    | Nubosidad parcial y chubascos débiles.<br>Viento oeste hasta 80 km/h.    |  | 15     |
|              | JUEVES 24  | Nubosidad parcial.<br>Viento noroeste hasta 80 km/h.                     | Nublado y chubascos débiles.<br>Viento noroeste hasta 90 km/h.           | Nubosidad parcial y chubascos débiles.<br>Viento noroeste hasta 90 km/h. | Nublado.<br>Viento noroeste hasta 90 km/h. | 5      |
| VIERNES 25   | Nublado y chubascos débiles.<br>Viento noroeste hasta 80 km/h. | Nubosidad parcial y chubascos débiles.<br>Viento noroeste hasta 80 km/h. | Nubosidad parcial y chubascos débiles.<br>Viento noroeste hasta 80 km/h. | Nubosidad parcial y chubascos débiles.<br>Viento oeste hasta 70 km/h.    | 6  | 15     |


|   |   |   |
|---|---|---|
|  | <b>SISTEMA DE GESTIÓN DE EMERGENCIAS</b>      | Código: F-PO-MAC-01R-03<br>Versión: 02<br>Página: 2 de 10 |
|   | <b>DIRECCIÓN REGIONAL DE ONEMI MAGALLANES</b> |   |
| Informe de Monitoreo Diario Regional  |   |   |

| PORVENIR            | MADRUGADA  | MAÑANA   | TARDE  | NOCHE   | MÍNIMA  | MÁXIMA |    |
|---------------------|--|--|--|---|---|--------|----|
| <b>MÉRCOLES 23</b>  |  | Nubosidad parcial y chubascos débiles.<br>Viento oeste hasta 90 km/h     | Nublado y chubascos débiles.<br>Viento oeste hasta 70 km/h.                            | Nubosidad parcial y chubascos débiles.<br>Viento oeste hasta 70 km/h. |   | 14     |    |
|                     | <b>JUEVES 24</b>   | Nubosidad parcial.<br>Viento noroeste hasta 70 km/h.                     | Nublado y chubascos débiles.<br>Viento noroeste hasta 90 km/h.                         | Nublado y chubascos débiles.<br>Viento noroeste hasta 90 km/h.        | Nublado.<br>Viento noroeste hasta 90 km/h.                            | 4      | 15 |
| <b>VIERNES 25</b>   | Nublado y chubascos débiles.<br>Viento noroeste hasta 80 km/h. | Nublado y chubascos débiles.<br>Viento noroeste hasta 80 km/h.           | Nublado y chubascos débiles.<br>Viento noroeste hasta 70 km/h.                         | Nublado y chubascos débiles.<br>Viento oeste hasta 70 km/h.           | 5   | 14     |    |
| PUERTO NATALES      | MADRUGADA  | MAÑANA   | TARDE  | NOCHE   | MÍNIMA  | MÁXIMA |    |
| <b>MIÉRCOLES 23</b> |  | Nublado y chubascos débiles.<br>Viento noroeste hasta 70 km/h.           | Nublado y chubascos.<br>Viento oeste hasta 70 km/h.                                    | Nubosidad parcial y chubascos débiles.<br>Viento oeste hasta 70 km/h. |   | 14     |    |
| <b>JUEVES 24</b>    | Nubosidad parcial.<br>Viento noroeste hasta 70 km/h.           | Nubosidad parcial.<br>Viento noroeste hasta 80 km/h.                     | Nubosidad parcial.<br>Viento noroeste hasta 70 km/h.                                   | Nubosidad parcial.<br>Viento noroeste hasta 60 km/h.                  | 5   | 16     |    |
| <b>VIERNES 25</b>   | Nubosidad parcial.<br>Viento débil.                            | Nubosidad parcial.<br>Viento oeste hasta 60 km/h.                        | Nublado y chubascos débiles.<br>Viento oeste hasta 70 km/h.                            | Nubosidad parcial y chubascos débiles.<br>Viento oeste hasta 70 km/h. | 4   | 14     |    |
| TORRES DEL PAINE    | MADRUGADA  | MAÑANA   | TARDE  | NOCHE   | MÍNIMA  | MÁXIMA |    |
| <b>MIÉRCOLES 23</b> |  | Cubierto y lluvia débil.<br>Viento oeste hasta 60 km/h.                  | Nublado, chubascos y probables tormentas eléctricas.<br>Viento noroeste hasta 60 km/h. | Nublado y chubascos.<br>Viento oeste hasta 70 km/h.                   |   | 16     |    |
| <b>JUEVES 24</b>    | Nublado.<br>Viento noroeste hasta 70 km/h.                     | Nubosidad parcial y chubascos débiles.<br>Viento noroeste hasta 80 km/h. | Nubosidad parcial y chubascos débiles.<br>Viento noroeste hasta 70 km/h.               | Nubosidad parcial.<br>Viento noroeste hasta 60 km/h                   | 6   | 18     |    |
| <b>VIERNES 25</b>   | Nublado.<br>Viento débil.                                      | Nubosidad parcial.<br>Viento oeste hasta 40 km/h.                        | Nublado y chubascos débiles.<br>Viento noroeste hasta 60 km/h.                         | Nublado y chubascos débiles.<br>Viento oeste hasta 60 km/h.           | 7   | 16     |    |
| PUERTO WILLIAMS     | MADRUGADA  | MAÑANA   | TARDE  | NOCHE   | MÍNIMA  | MÁXIMA |    |
| <b>MIÉRCOLES 23</b> |  | Nubosidad parcial.<br>Viento noroeste Hasta 50 km/h.                     | Nubosidad parcial y chubascos débiles<br>Viento oeste Hasta 50 km/h.                   | Nublado y chubascos débiles.<br>Viento oeste Hasta 50 km/h.           |   | 14     |    |
|                     | <b>JUEVES 24</b>   | Nubosidad parcial.<br>Viento débil.                                      | Nubosidad parcial.<br>Viento débil.  | Nublado y chubascos débiles.<br>Viento noroeste hasta 60 km/h.        | Nublado.<br>Viento noroeste hasta 70 km/h.                            | 3      | 13 |
|                     | <b>VIERNES 25</b>  | Nublado.<br>Viento noroeste hasta 80 km/h.                               | Nubosidad parcial.<br>Viento noroeste hasta 60 km/h.                                   | Nublado y chubascos débiles.<br>Viento noroeste hasta 50 km/h.        | Nubosidad parcial y chubascos débiles.<br>Viento oeste hasta 50 km/h. | 4      | 14 |

|   |   |   |
|---|---|---|
|  | <b>SISTEMA DE GESTIÓN DE EMERGENCIAS</b>      | Código: F-PO-MAC-01R-03<br>Versión: 02<br>Página: 3 de 10 |
|   | <b>DIRECCIÓN REGIONAL DE ONEMI MAGALLANES</b> |   |
| <b>Informe de Monitoreo Diario Regional</b>                                       |   |   |

| <b>VILLA TEHUELCHES</b>    | <b>MADRUGADA</b>   | <b>MAÑANA</b>   | <b>TARDE</b>  | <b>NOCHE</b>  | <b>MÍNIMA</b> | <b>MÁXIMA</b> |
|----------------------------|--|---|---|---|---------------|---------------|
| <b>MIÉRCOLES 23</b>        |  | Nubosidad parcial.<br>Viento oeste hasta 90 km/h.                     | Nubosidad parcial y chubascos débiles.<br>Viento oeste hasta 90 km/h.                                 | Nublado y chubascos débiles.<br>Viento oeste hasta 80 km/h.           |               | 15            |
| <b>JUEVES 24</b>           | Nublado.<br>Viento oeste hasta 90 km/h.                        | Nubosidad parcial.<br>Viento noroeste hasta 90 km/h.                  | Nubosidad parcial.<br>Viento noroeste hasta 90 km/h.  | Nubosidad parcial.<br>Viento noroeste hasta 90 km/h.                  | 4             | 16            |
| <b>VIERNES 25</b>          | Nubosidad parcial.<br>Viento noroeste hasta 70 km/h.           | Nublado y chubascos débiles.<br>Viento oeste hasta 80 km/h.           | Nublado y chubascos débiles.<br>Viento oeste hasta 80 km/h.   | Nubosidad parcial y chubascos débiles.<br>Viento oeste hasta 80 km/h. | 6             | 16            |
| <b>CERRO SOMBRERO</b>      | <b>MADRUGADA</b>   | <b>MAÑANA</b>   | <b>TARDE</b>  | <b>NOCHE</b>  | <b>MÍNIMA</b> | <b>MÁXIMA</b> |
| <b>MIÉRCOLES 23</b>        |  | Nubosidad parcial.<br>Viento oeste hasta 80 km/h.                     | Nublado y chubascos débiles.<br>Viento oeste hasta 80 km/h.   | Nubosidad parcial y chubascos débiles.<br>Viento oeste hasta 80 km/h. |               | 14            |
| <b>JUEVES 24</b>           | Nubosidad parcial.<br>Viento oeste hasta 70 km/h.              | Nublado y chubascos débiles.<br>Viento noroeste hasta 90 km/h.        | Nublado.<br>Viento oeste hasta 90 km/h.   | Nublado.<br>Viento oeste hasta 80 km/h.                               | 4             | 16            |
| <b>VIERNES 25</b>          | Nublado.<br>Viento oeste hasta 70 km/h.                        | Nublado.<br>Viento noroeste hasta 70 km/h.                            | Nublado y chubascos débiles.<br>Viento oeste hasta 80 km/h.   | Nubosidad parcial y chubascos débiles.<br>Viento oeste hasta 70 km/h. | 6             | 14            |
| <b>VILLA PUNTA DELGADA</b> | <b>MADRUGADA</b>   | <b>MAÑANA</b>   | <b>TARDE</b>  | <b>NOCHE</b>  | <b>MÍNIMA</b> | <b>MÁXIMA</b> |
| <b>MIÉRCOLES 23</b>        |  | Nubosidad parcial.<br>Viento oeste hasta 90 km/h.                     | Nublado.<br>Viento oeste hasta 80 km/h.   | Nubosidad parcial.<br>Viento oeste hasta 80 km/h.                     |               | 14            |
| <b>JUEVES 24</b>           | Nubosidad parcial.<br>Viento oeste hasta 70 km/h.              | Nubosidad parcial.<br>Viento noroeste hasta 90 km/h.                  | Nublado.<br>Viento noroeste hasta 70 km/h.  | Nublado.<br>Viento oeste hasta 60 km/h.                               | 5             | 16            |
| <b>VIERNES 25</b>          | Nublado.<br>Viento oeste hasta 60 km/h.                        | Nublado.<br>Viento norte hasta 80 km/h.                               | Nublado.<br>Viento oeste hasta 80 km/h.   | Nubosidad parcial.<br>Viento oeste hasta 80 km/h.                     | 6             | 15            |
| <b>PAMPA GUANACO</b>       | <b>MADRUGADA</b>   | <b>MAÑANA</b>   | <b>TARDE</b>  | <b>NOCHE</b>  | <b>MÍNIMA</b> | <b>MÁXIMA</b> |
| <b>MIÉRCOLES 23</b>        |  | Nubosidad parcial y chubascos débiles.<br>Viento oeste hasta 80 km/h. | Nubosidad parcial, chubascos débiles y probables tormentas eléctricas.<br>Viento oeste hasta 70 km/h. | Nubosidad parcial y chubascos débiles.<br>Viento oeste hasta 70 km/h. |               | 12            |
| <b>JUEVES 24</b>           | Nubosidad parcial.<br>Viento oeste hasta 60 km/h.              | Nublado y chubascos débiles.<br>Viento oeste hasta 90 km/h.           | Nublado y chubascos débiles.<br>Viento oeste hasta 90 km/h.   | Nublado y chubascos débiles.<br>Viento oeste hasta 90 km/h.           | 3             | 13            |
| <b>VIERNES 25</b>          | Nublado y chubascos débiles.<br>Viento noroeste hasta 80 km/h. | Nublado y chubascos débiles.<br>Viento noroeste hasta 70 km/h.        | Nublado y chubascos débiles.<br>Viento noroeste hasta 70 km/h.  | Nublado y chubascos débiles.<br>Viento oeste hasta 70 km/h.           | 5             | 14            |

Fuente: Centro Meteorológico Regional Austral. Fecha y hora: 23/11 05:22.

|   |   |   |
|---|---|---|
|  | <b>SISTEMA DE GESTIÓN DE EMERGENCIAS</b>      | Código: F-PO-MAC-01R-03<br>Versión: 02<br>Página: 4 de 10 |
|   | <b>DIRECCIÓN REGIONAL DE ONEMI MAGALLANES</b> |   |
| Informe de Monitoreo Diario Regional  |   |   |

#### 4.3 Pronóstico Base Antártica Presidente Eduardo Frei Montalva.

| Día                    | Resto del día: cubierto, llovizna ocasional y neblina<br>Viento NW-W, 10-30 kt             |  |   |  |        |        |
|------------------------|--|--|---|--|--------|--------|
|                        | Madrugada  | Mañana   | Tarde   | Noche  | Mínima | Máxima |
| <b>Miércoles</b><br>23 | Cubierto, chubascos de aguanieve y neblina<br>Viento NW-NE, 10-20 kt                       | Cubierto, chubascos de aguanieve y neblina<br>Viento NE-N, 10-25 kt                                | Cubierto, chubascos de aguanieve y neblina<br>Viento N-S, 5-20 kt                           | Cubierto, chubascos de aguanieve/nieve y neblina<br>Viento S-SE, 5-20 kt                 | -1     | 1      |
| <b>Jueves</b><br>24    | Cubierto, chubascos de aguanieve/nieve y neblina variando a nublado<br>Viento S-N, 5-25 kt | Nublado variando a cubierto, chubascos de aguanieve ocasionales y neblina<br>Viento NW-N, 15-30 kt | Cubierto, chubascos de aguanieve y neblina<br>Viento N-NW, 20-45 kt                         | Cubierto y chubascos<br>Viento NW, 30-45 kt  | -1     | 1      |
| <b>Viernes</b><br>25   | Nublado y chubascos de aguanieve<br>Viento NW, 30-45 kt                                    | Nubosidad parcial, ocasionalmente nublado y chubascos de aguanieve<br>Viento NW, 30-45 kt          | Nubosidad parcial, ocasionalmente nublado y chubascos de aguanieve<br>Viento NW-W, 25-40 kt | Nubosidad parcial, ocasionalmente nublado y chubascos de aguanieve<br>Viento W, 25-35 kt | -1     | 1      |

Fuente: Dirección Meteorológica de Chile Fecha y hora: 22/11 13:00.

#### 5. INFORMACIÓN PLUVIOMÉTRICA AÑO NORMAL A LA FECHA: 369.5 mm.

| Comuna       | Últimas 12 horas | Acumulado a la Fecha | Déficit/Superávit | Fuente |
|--------------|------------------|----------------------|-------------------|--------|
| Punta Arenas | 0.2 mm           | 172.8 mm             | Déficit 53.2 %    | CMRA   |

Fuente: Centro Meteorológico Regional Austral. Fecha y hora: 23/11 05:22.

#### 6. ÍNDICE DE RADIACIÓN ULTRAVIOLETA.

| REGISTRADO AYER | PREVISTO PARA HOY |
|-----------------|-------------------|
| 8 MUY ALTO      | 6 – 7 ALTO        |

Fuente: Centro Meteorológico Regional Austral. Fecha y hora: 23/11 05:22.

#### 7. MONITOREO CAUDALES DE RÍOS.

Río Las Minas : Umbral Amarillo: 0.9 m. Umbral Rojo: 0.97 m.

Río Paine : Umbral Amarillo: 1.70 m. Umbral Rojo: 1.85 m.


| Estación      | Fecha y hora | Altura (m)/Caudal (m <sup>3</sup> /seg) | Nivel de Peligro |
|---------------|--------------|---|------------------|
| Río Las Minas | 23/11 06:43  | 0.200 m/ 0.050 m <sup>3</sup> /seg      | Bajo             |
| Río Paine     | 23/11 07:11  | 1.017 m/ 53.112 m <sup>3</sup> /seg     | Bajo             |

Fuente: Dirección General de Aguas – Página Monitoreo Satelital.

#### 8. ANÁLISIS TÉCNICO DE RIESGOS.


| Provincia/Comuna                               | Condición de Amenaza        | Recomendaciones  |
|--|-----------------------------|--|
| Región de Magallanes y de la Antártica Chilena | <b>INCENDIOS FORESTALES</b> | El SINAPRED deberá mantener vigilancia sobre áreas forestales vulnerables, para prevenir, detectar y combatir oportunamente la ocurrencia de focos de incendios forestales. Además, en las cercanías de pastizales, matorrales y bosques, evitar prácticas inapropiadas en el uso y manejo del fuego. También reforzar la vigilancia en las áreas vulnerables y orientar a la población de estas zonas; por ende se recomienda mantener los alrededores de viviendas despejados de vegetación y desechos que se puedan quemar; evitar fumar en lugares con vegetación que pueda arder. En caso de observar humo o fuego en zonas de vegetación avisar a: CONAF (130), Bomberos (132), Carabineros (133) o PDI (134). |


|   |   |  |
|---|---|--|
|  | <b>SISTEMA DE GESTIÓN DE EMERGENCIAS</b>      | Código: F-PO-MAC-01R-03<br>Versión: 02<br>Página: 5 de 10  |
|   | <b>DIRECCIÓN REGIONAL DE ONEMI MAGALLANES</b> |  |
| <b>Informe de Monitoreo Diario Regional</b>                                       |   |  |
| Región de Magallanes y de la Antártica Chilena                                    | <b>ÍNDICE DE RADIACIÓN UV: ALTO</b>           | El SINAPRED recomienda a la población mantener los resguardos y protección necesarios por trabajos o actividades que se realicen a la intemperie, ante los riesgos derivados de la exposición a la luz solar, en especial con niños y adultos mayores, utilizando bloqueador solar, anteojos con filtro UV, Gorros con visera.   |
| Región de Magallanes y de la Antártica Chilena                                    | <b>TORMENTAS ELÉCTRICAS</b>                   | El SINAPRED Regional recomienda a la población evitar salir al exterior, a menos que sea absolutamente necesario y permanecer en un lugar seguro; evitar la proximidad a maquinarias, cercos o rejas de metal, alambrados, líneas eléctricas y/o de telefonía; no utilizar equipos radiales, aparatos GPS, teléfonos fijos o móviles durante la tormenta.  |
| Región de Magallanes y de la Antártica Chilena                                    | <b>ALTAS TEMPERATURAS 12° A 18° C</b>         | El SINAPRED recomienda a la población protegerse y extremar las precauciones ante los riesgos derivados de temperaturas extremas por calor, con especial atención a la población más vulnerable, quienes deben limitar su exposición al sol y mantener su hidratación. Además, se aconseja estar informado a través de los medios de comunicación respecto del pronóstico del tiempo. Además, se deberá mantener vigilancia sobre áreas forestales vulnerables, para impedir, detectar y combatir oportunamente la ocurrencia de focos de incendios forestales, orientando a la población de zonas adyacentes a pastizales, matorrales y bosques, para evitar prácticas inapropiadas en el uso y manejo del fuego. |
| Provincias de Magallanes y Tierra del Fuego                                       | <b>VIENTO NORMAL A MODERADO</b>               | El SINAPRED deberá mantener las coordinaciones necesarias para la efectividad de los mecanismos de alerta y de gestiones de Prevención. Además, reforzar la vigilancia de los sectores de mayor vulnerabilidad a fin de evitar situaciones de riesgo para la población, debido a eventual afectación por desprendimientos o daño de techumbres, alteración de conectividad e interrupción de suministro eléctrico y telefónico por caída de árboles o ramas en tendido eléctrico, tanto en sectores rurales como urbanos.  |
| Comunas de Natales, Torres del Paine y Cabo de Hornos                             | <b>VIENTO NORMAL</b>                          |  |
| Comuna de Torres del Paine  | <b>LLUVIA</b>                                 | El SINAPRED Regional deberá mantener monitoreo en los sectores más vulnerables en función del resguardo de la población y especialmente en los cursos de agua. Además deberá mantener la vigilancia ante eventos derivados de esta condición, la que puede   |

|  |   |  |
|--|---|--|
|   | <b>SISTEMA DE GESTIÓN DE EMERGENCIAS</b>      | Código: F-PO-MAC-01R-03<br>Versión: 02   |
|  | <b>DIRECCIÓN REGIONAL DE ONEMI MAGALLANES</b> | Página: 6 de 10  |
| <b>Informe de Monitoreo Diario Regional</b>  |   |  |
| Región de Magallanes y de la Antártica Chilena (excepto en comuna de San Gregorio) | <b>CHUBASCOS DE AGUA</b>                      | provocar dificultades en la conducción vial tanto en sectores rurales como urbanos. Los conductores deberán estar atentos a las condiciones que se presenten, manejo a velocidad razonable y prudente.   |
| Nacional   | <b>PANDEMIA</b>                               | El SINAPRED mantendrá alistado escalonadamente todos los recursos necesarios y disponibles, en apoyo adicional a los entregados por la Autoridad Sanitaria, aplicando todas las medidas contempladas por parte de la autoridad del Ministerio de Salud, para actuar y controlar la situación, dada la extensión y severidad del evento. Los organismos del SINAPRED deberán actuar en coordinación con ONEMI y MINSAL, adoptando las medidas de preparación, apoyo y respuesta ante eventuales variaciones en la situación de alerta, informándose a nivel nacional, regional, provincial y comunal de las decisiones y el desarrollo de las acciones tomadas en efecto. |

#### 9. ESTADO DE CARRETERAS.

| Carreteras   | Estado   | Condición                      |
|--|--|--------------------------------|
|  | <b>Cierre Parcial para realizar trabajos de reperfilado simple, desde el 15 de enero al 30 de diciembre del 2022, en las rutas que se indican a continuación:<br/>Res. Exenta N° 02/2022 SECTRA. Del 06/01/2022.</b>   |                                |
| Y-71<br>Y-85<br>Y-629<br>Y-635<br>Y-725<br>Y-753<br>Y-755<br>Y-759<br>Y-891<br>Y-895<br>Y-585<br>Y-625 | Cruce ruta CH 257 (Onaisin) – Porvenir, desde el km 0,00 al km 84,841.<br>Cruce Y-71 (Onaisin)-Lago Fagnano - Cordillera Darwin, desde el km 0,00 al km 102,000.<br>Cruce Y-65 (Bahía Gente Grande) - Aeródromo Porvenir Desde el km 0,00 al km 25,000.<br>Cruce Y-71 (Cruce Baquedano) – Porvenir Desde el km 0,00 al km 45,059.<br>Cruce Ruta CH 257 (Primavera) – Cruce Y-755 (Estancia China Creek), Desde el km 0,00 al km 30,187.<br>Cruce Y-755 – Cruce Y-891 desde el km 0,00 al km 6,029.<br>Cruce Ruta CH 259 (Filaret) – Cruce Y-755 (Batería Flamengo) desde el km 0,00 al km 9,171.<br>Cruce Ruta CH 257 (Estancia Las Flores) – Cruce Ruta CH 259 (Lago Gaviota) desde el km 0,00 al km 21,483.<br>Cruce Ruta CH 257 (Estancia Las Flores) – Cruce Y-85 desde el km 0,00 al km 67,500.<br>Cruce Y-65 – Puerto Percy desde el km 0,00 al km 17,157. Porvenir – Bahía Chilota – Parcelas, desde el km 5,00 al km 15,000.<br>Cruce Y-85 (Cameron) – Puente Mayer – Puesto María, desde el km 0,00 al km 40,000. | <b>CIERRE PARCIAL</b>          |
|  | <b>Cierre total momentáneo de la calzada desde el 14 de enero al 07 de noviembre del 2023, por las vías y rutas de la Comuna de Torres del Paine. Res. Exenta N° 01/2022 SRM-MAGAL. Del 13/01/2022</b>   |                                |
| Ruta 9 Norte<br>Ruta Y-120<br>Ruta Y-135<br>Ruta Y-150<br>Ruta Y-156                                   | Desde el Km. 333,090 al 381,310.<br>Desde el km. 0.000 al 9,738.<br>Desde el km. 0,000 al 6,121.<br>Desde el km. 0,000 al 73,573.<br>Desde el km. 0,000 al 21,068.   | <b>CIERRE TOTAL MOMENTÁNEO</b> |

|    |  | <b>SISTEMA DE GESTIÓN DE EMERGENCIAS</b>      | Código: F-PO-MAC-01R-03<br>Versión: 02<br>Página: 7 de 10                                  |
|---|--|---|--|
|   |  | <b>DIRECCIÓN REGIONAL DE ONEMI MAGALLANES</b> |  |
| Informe de Monitoreo Diario Regional  |  |   |  |
| Ruta Y-158<br>Ruta Y-160<br>Ruta Y-166<br>Ruta Y-290<br>Ruta Y-292<br>S/R Y-168   | Desde el km. 0,000 al 1,488.<br>Desde el km. 0,000 al 37,833.<br>Desde el km. 0,000 al 10,048.<br>Desde el km. 46,000 al 70,491.<br>Desde el km. 0,000 al 2,716.<br>Desde el km. 0,000 al 6,396.   |   |  |
| Ruta 9 Norte<br>Ruta Y-120<br>Ruta Y-135<br>Ruta Y-150<br>Ruta Y-156<br>Ruta Y-158<br>Ruta Y-160<br>Ruta Y-166<br>Ruta Y-290<br>Ruta Y-292<br>S/R Y-168 | Desde el Km. 333,090 al 381,310.<br>Desde el km. 0.000 al 9,738.<br>Desde el km. 0,000 al 6,121.<br>Desde el km. 0,000 al 73,573.<br>Desde el km. 0,000 al 21,068.<br>Desde el km. 0,000 al 1,488.<br>Desde el km. 0,000 al 37,833.<br>Desde el km. 0,000 al 10,048.<br>Desde el km. 46,000 al 70,491.<br>Desde el km. 0,000 al 2,716.<br>Desde el km. 0,000 al 6,396.   |   | <b>CIERRE TOTAL CON DESVÍO BIDIRECCIONAL</b>   |
| Ruta 9 Norte<br>Ruta Y-120<br>Ruta Y-135<br>Ruta Y-150<br>Ruta Y-156<br>Ruta Y-158<br>Ruta Y-160<br>Ruta Y-166<br>Ruta Y-290<br>Ruta Y-292<br>S/R Y-168 | Desde el Km. 333,090 al 381,310.<br>Desde el km. 0.000 al 9,738.<br>Desde el km. 0,000 al 6,121.<br>Desde el km. 0,000 al 73,573.<br>Desde el km. 0,000 al 21,068.<br>Desde el km. 0,000 al 1,488.<br>Desde el km. 0,000 al 37,833.<br>Desde el km. 0,000 al 10,048.<br>Desde el km. 46,000 al 70,491.<br>Desde el km. 0,000 al 2,716.<br>Desde el km. 0,000 al 6,396.   |   | <b>CIERRE PARCIAL CON ANGOSTAMIENTO</b>  |
|   | <b>Cierre parcial de la calzada para realizar trabajos de Recebo de carpetas granuladas, desde el 15 de enero al 30 de diciembre del 2022. Res. Exenta N° 03/2022 SECTRA. del 06/01/2022</b>   |   |  |
| Ruta Y-635<br>Ruta Y-71<br>Ruta Y-629   | Cordón Baquedano desde el Km 17,7 al 19,5<br>Draga – Dalmacia, desde el Km 54 al 55<br>Laguna Verde, desde el Km 18 al 22  |   | <b>CIERRE PARCIAL</b>  |
| <b>Ruta Y-502</b>   | <b>Cierre parcial de la calzada Km 90,6, mientras duren los trabajos de construcción de la obra “Construcción Camino Rio Hollenberg – Rio Pérez, Etapa II, tramo 42,14793 al km 64,13484, Sector Bahía Williams – Cordillera Pinto, Comuna de Rio Verde”.</b><br><b>Res. Exenta N° 74/2022 SECTRA. del 01/03/2022</b>  |   | <b>CIERRE PARCIAL</b>  |
| <b>Ruta 9 Norte</b>   | <b>Cierre parcial de calzada, Ruta 9 Norte, desde el km 231,753 al km 232,122. Provincia de Ultima Esperanza desde el 13 de abril y hasta el 30 de noviembre del 2022. Siendo la vía alternativa la misma vía a intervenir.</b><br><b>Res. Exenta N° 153/2022 SECTRA. Del 11/04/2022</b>   |   | <b>CIERRE TOTAL DE CALZADA</b>   |
| <b>Ruta Y-65</b>  | <b>Prohíbese la circulación de todo tipo de vehículos motorizados, desde el 01/09 al 31/12, por las vías y tramos indicados a continuación. Res. Exenta N° 421/2022 SECTRA. del 18/08/2022</b><br><b>Cierre total con desvío bidireccional, varios sectores.</b><br>Ruta Y-65 : Desde el km. 0.00 al km. 25.00<br><b>Cierre parcial con angostamiento de calzada, varios sectores.</b><br>Ruta Y-65 : Desde el km. 0.00 al km. 25.00<br><b>Cierre momentáneo, varios sectores.</b><br>Ruta Y-65 : Desde el km. 0.00 al km. 25.00   |   | <b>CIERRE TOTAL</b><br><b>CIERRE PARCIAL CON ANGOSTAMIENTO</b><br><b>CIERRE MOMENTÁNEO</b> |
| <b>Ruta Y-50</b><br><b>Ruta Y-405</b><br><b>Ruta Y-455</b>  | <b>Prohíbese la circulación de todo tipo de vehículos motorizados por las vías, rutas y tramos indicados, por cierre parcial de calzada, para ejecutar trabajos de reperfilado simple, en las rutas y tramo que se indican, entre los días 05 de octubre al 30 de diciembre de 2022, comuna de Laguna Blanca, Rio Verde y San Gregorio.</b><br><b>Res. Exenta N° 506/2022 SECTRA. del 03/10/2022</b><br>Cruce ruta 9 (Cabeza del Mar) – Puerto Altamirano. Desde el Km. 40.000 al 84.046.<br>Cruce Ruta 9 (Morro Chico) – Cruce Ruta CH255 (Punta Delgada). Desde el Km. 0.000 al 131.474.<br>Cruce Ruta CH255 – Dinamarquero – Teniente Merino. Desde el Km. 0.000 al 73.474. |   | <b>CIERRE PARCIAL DE CALZADA</b>   |

|   |  |   |
|---|--|---|
|    | <b>SISTEMA DE GESTIÓN DE EMERGENCIAS</b>   | Código: F-PO-MAC-01R-03<br>Versión: 02<br>Página: 8 de 10 |
|   | <b>DIRECCIÓN REGIONAL DE ONEMI MAGALLANES</b>  |   |
| <b>Informe de Monitoreo Diario Regional</b>   |  |   |
| <b>Ruta Y-545</b><br><b>Ruta Y-435</b><br><b>Ruta Y-450</b><br><b>Ruta Y-460</b><br><b>Ruta Y-465</b><br><b>Ruta Y-475</b><br><b>Ruta Y-485</b><br><b>Ruta Y-535</b><br><b>Ruta Y-590</b><br><b>Ruta Y-533</b><br><b>Ruta Y-550</b><br><b>Sin Rol</b><br><b>Sin Rol</b><br><b>Sin Rol</b><br><b>Sin Rol</b> | Cruce Ruta CH255 – Punta Dungenes. Desde el Km. 0.000 al 91.670.<br>Cruce Ruta 9 (Carpa manzano) – Cueva La Leona. Desde el Km. 0.000 al 32.038.<br>Cruce Ruta 9 – Estancia Las Nieve. Desde el Km. 0.000 al 39.502.<br>Cruce Ruta 9 (Villa Tehuelches) – Cruce Y-50 (Estancia Rio Verde). Desde el Km. 0.000 al 22.113.<br>Cruce Ruta CH-255 – Oazy Harbour. Desde el Km. 0.000 al 8.015.<br>Cruce Y-405 - Ci aike – Cruce Y-455. Desde el Km. 0.000 al 47.502.<br>Cruce Ruta CH-255 – Cruce Y-455 (Dinamarquero). Desde el Km. 0.000 al 23.391.<br>Cruce Ruta CH-257 (Punta Delgada) – Cruce Y-545. Desde el Km. 0.000 al 26.607.<br>Cruce Y-580 – Laguna Linch. Desde el Km. 0.000 al 2.158.<br>Cruce Ruta CH-255 (Rezagados) – Cruce Y-535 (Buque QUEMADO). Desde el Km. 0.000 al 13.247.<br>Punta Arenas – Sector Alto. Desde el Km. 0.000 al 6.879.<br>Cruce CH-255 (Inia) – Estancia Josefina. Desde el Km. 0.000 al 12.<br>Cruce Ruta 9 (Los Roblecitos) – Calafate. Desde el Km. 0.000 al 3.<br>Caletera Poniente, Ruta 9 del 6.53 al 13.00. Desde el Km 0.000 al 6.47.<br>Caletera Oriente, ruta 9 del 8.00 al 13.00. Desde el Km. 0.000 al 5. | <b>CIERRE PARCIAL DE CALZADA</b>                          |
| <b>Ruta Y-330</b>   | Prohíbese parcialmente la circulación de todo tipo de vehículos motorizados por la vía, tramos y fechas indicadas a continuación:<br><b>Res. Exenta N° 527/2022 SECTRA. del 07/10/2022</b><br>Desde Km. 0.15 al 0.6. (11/10 al 11/12)<br>Km. 0.55 (07/11 al 01/12).  | <b>CALZADA SUR<br/>CALZADA NORTE</b>                      |

Fuente: Seremi de Transportes y Telecomunicaciones Fecha y hora: 18/11 12:55.

#### 10. ESTADO DE PUERTOS.


| Puerto          | Estado del Puerto   |
|-----------------|---|
| Puerto Edén     | Abierto, sin restricción.   |
| Puerto Natales  | Cerrado para naves menores y mayores dentro y fuera de la bahía por tiempo variable.  |
| Punta Delgada   | Cerrado para naves menores dentro y fuera de la bahía por tiempo variable.  |
| Punta Arenas    | Cerrado para naves menores fuera de la bahía por tiempo variable.<br>Cruce de Ferries Punta Arenas – Porvenir 09:00 horas suspendido y Porvenir – Pta. Arenas 14:00 horas suspendido por condiciones climáticas adversas. |
| Rio Verde       | Abierto, sin restricción.   |
| Porvenir        | Cerrado para naves menores por temporal.  |
| Puerto Williams | Abierto, sin restricción.   |

Fuente: SITPORT Directemar. Fecha y hora de consulta: 23/11 07:50.

#### 11. ESTADO DE AEROPUERTO y AERÓDROMOS.

| Aeropuerto  | Estado del Aeropuerto | Condición   |
|---|-----------------------|---|
| <b>Punta Arenas</b><br>Aeropuerto Presidente Carlos Ibáñez del Campo. | <b>Operativo</b>      | Horario de servicio: 08:30 a 20:30 horas<br>Con extensión de servicio en caso de requerimiento.   |
| <b>Puerto Natales</b><br>Aeródromo Teniente Julio Gallardo            | <b>Operativo</b>      | Horario de servicio:<br>Lunes a jueves 08:30 a 17:30 horas<br>Viernes de 08:30 a 16:30.<br>Fines de semana y festivos: A requerimiento.   |
| <b>Porvenir</b><br>Aeródromo Capitán Fuentes Martínez                 | <b>Operativo</b>      | Horario de servicio:<br>Lunes a viernes: 08:00 a 17:30 Horas<br>Sábado: 08:00 a 14:00 horas<br>Fines de semana y festivos: A requerimiento.<br><b>Vuelos Regionales:</b><br><b>Lunes a Viernes</b><br>Punta Arenas – Porvenir : 09:15 y 16:50 |




|   |   |   |
|---|---|---|
|  | <b>SISTEMA DE GESTIÓN DE EMERGENCIAS</b>      | Código: F-PO-MAC-01R-03<br>Versión: 02<br>Página: 9 de 10   |
|   | <b>DIRECCIÓN REGIONAL DE ONEMI MAGALLANES</b> |   |
| Informe de Monitoreo Diario Regional  |   |   |
|   |   | Porvenir – Punta Arenas : 09:45 y 17:10   |
| <b>Puerto Williams</b><br>Aeródromo<br>Guardiamarina Zañartu                      | <b>Operativo</b>                              | Horario de servicio:<br>Lunes a jueves: 08:30 a 17:30 Horas<br>Viernes: 08:30 a 16:30 horas<br>Fines de semana y festivos: A requerimiento.<br><b>Vuelos Regionales:</b><br><b>Lunes a sábado</b><br>Punta Arenas – Puerto Williams: 10:00 hrs.<br>Puerto Williams – Punta Arenas: 11:30 hrs.<br><b>Desde el 2 de mayo al 2 de septiembre de 2022:</b><br><b>Lunes y viernes</b><br>Punta Arenas – Puerto Williams: 12:00 (BAe)<br>Puerto Williams – Punta Arenas: 13:30 (BAe)<br><b>Martes, miércoles, jueves y sábado</b><br>Punta Arenas – Puerto Williams: 10:00<br>Puerto Williams – Punta Arenas: 11:30 |
| <b>Timaukel</b><br>Aeródromo<br>Pampa Guanaco                                     | <b>Operativo</b>                              | Pista Habilitada (Sin personal DGAC).<br>Vuelos Regionales:<br><b>Viernes y Domingo</b><br>Punta Arenas – Pampa Guanaco: 16:30<br>Pampa Guanaco – Punta Arenas: 17:30   |
| <b>Territorio Antártico</b><br>Aeródromo<br>Teniente Rodolfo Marsh                | <b>Operativo</b>                              | A requerimiento.  |

Fuente: Jefes de Aeropuerto y Aeródromos. Fecha y hora de consulta 19/10/2022 16:00.

## 12. ESTADO DE PASOS FRONTERIZOS.

| Nombre Paso                  | Condición | Observaciones  |
|------------------------------|-----------|--|
| Complejo Integración Austral | Abierto   | *Se recomienda ingresar con un resultado negativo de un test PCR para COVID-19.<br>*Se realizará test de diagnóstico de manera aleatoria al ingresar al país.<br><b>Horario de atención: 08:00 a 22:00 horas.</b><br><b>Transporte de Carga, Autos y Buses.</b>  |
| Complejo Río Don Guillermo   | Abierto   | *Se recomienda ingresar con un resultado negativo de un test PCR para COVID-19.<br>*Se realizará test de diagnóstico de manera aleatoria al ingresar al país.<br><b>Horario de Atención: 08:00 a 21:30 horas.</b>  |
| Complejo Dorotea             | Abierto   | *Se recomienda ingresar con un resultado negativo de un test PCR para COVID-19.<br>*Se realizará test de diagnóstico de manera aleatoria al ingresar al país.<br><b>Horario de Atención: 08:00 a 19:00 horas.</b>  |
| Complejo Casas Viejas        | Cerrado   | Se mantiene cerrado.   |
| Complejo San Sebastián       | Abierto   | *Se recomienda ingresar con un resultado negativo de un test PCR para COVID-19.<br>*Se realizará test de diagnóstico de manera aleatoria al ingresar al país.<br><b>Horario de atención:</b><br><b>Transporte de Carga: 08:00 a 20:00 (entrada)</b><br><b>08:00 a 22:00 (salida)</b><br><b>Autos y Buses: 08:00 a 17:00 hrs (entrada).</b><br><b>08:00 a 22:00 hrs (salida).</b> |
| Complejo Río Bellavista      | Cerrado   | Se mantiene cerrado hasta Octubre.   |

Fuente: Unidad de Pasos Fronterizos. Fecha y hora de consulta: 01/11/2022 07:30.

|   |   |  |
|---|---|--|
|  | <b>SISTEMA DE GESTIÓN DE EMERGENCIAS</b>      | Código: F-PO-MAC-01R-03<br>Versión: 02<br>Página: 10 de 10 |
|   | <b>DIRECCIÓN REGIONAL DE ONEMI MAGALLANES</b> |  |
| Informe de Monitoreo Diario Regional  |   |  |

**13. ESTADO DE FERRY'S (Itinerarios sujetos a condiciones meteorológicas).**

| Servicio Cruce                                     | Condición | Observaciones   |               |                               |                                   |                               |                |                |  |
|--|-----------|---|---------------|-------------------------------|-----------------------------------|-------------------------------|----------------|----------------|--|
| Primera Angostura                                  | Normal    | <b>FERRYS: PIONERO – KAWESKAR</b>   |               |                               |                                   |                               |                |                |  |
|  |           | <b>Punta Delgada</b>  |               |                               | <b>Bahía Azul</b>                 |                               |                |                |  |
|  |           | Horario de zarpe desde ambas rampas: 08:30 a 22:30.                                     |               |                               |                                   |                               |                |                |  |
| Punta Arenas / Porvenir                            | Normal    | <b>FERRY PATHAGON</b>   |               |                               |                                   |                               |                |                |  |
|  |           | <b>Terminal Tres Puentes</b>  |               |                               | <b>Terminal Bahía Chilota</b>     |                               |                |                |  |
|  |           | <b>Día</b>  | <b>Fecha</b>  | <b>Hora</b>                   | <b>Día</b>                        | <b>Fecha</b>                  | <b>Hora</b>    |                |  |
|  |           | --  | --            | --                            | --                                | --                            | --             |                |  |
|  |           | Miércoles   | 23/11         | 09:00                         | Miércoles                         | 23/11                         | 14:00          |                |  |
|  |           | Jueves  | 24/11         | 09:00<br>21:00                | Jueves                            | 24/11                         | 14:00          |                |  |
|  |           | Viernes   | 25/11         | 17:30                         | Viernes                           | 25/11                         | 08:00<br>20:30 |                |  |
| Punta Arenas / Puerto Williams                     | Normal    | <b>FERRY YAGHAN (* Viaje Especial)</b>  |               |                               |                                   |                               |                |                |  |
|  |           | <b>Pta. Arenas - Pto Williams</b>   |               |                               | <b>Pto Williams - Pta. Arenas</b> |                               |                |                |  |
|  |           | <b>Zarpe</b>  |               | <b>Arribo</b>                 |                                   | <b>Zarpe</b>                  |                | <b>Arribo</b>  |  |
|  |           |   |               |                               |                                   | 22/11 14:00*                  | 23/11 23:00*   |                |  |
|  |           | 24/11 18:00 h   |               | 26/11 02:00 h.                |                                   | 27/11 16:00 h.                |                | 29/11 00:00 h. |  |
|  |           | <b>Ferry Yaghan Puerto Williams A Puerto Toro</b>                                       |               |                               |                                   |                               |                |                |  |
|  |           | <b>Fecha</b>  |               |                               | <b>Horario</b>                    |                               |                |                |  |
| 27/11  |           |   | POR CONFIRMAR |                               |                                   |                               |                |                |  |
| Río Verde - Isla Riesco<br>Isla Riesco - Río Verde | Normal    | <b>FERRY BAHÍA AZUL (*Viaje Bus de transporte público)</b>                              |               |                               |                                   |                               |                |                |  |
|  |           |   |               | <b>Ponsomby - isla Riesco</b> |                                   | <b>isla Riesco - Ponsomby</b> |                |                |  |
|  |           | Lunes y Miércoles   |               | 08:10                         |                                   | 09:00                         |                |                |  |
|  |           |   |               | <b>*10:20</b>                 |                                   | <b>*11:00</b>                 |                |                |  |
|  |           |   |               | 12:30                         |                                   | 13:30                         |                |                |  |
|  |           |   |               | <b>*14:30</b>                 |                                   | <b>*15:10</b>                 |                |                |  |
|  |           | Martes/<br>Jueves/<br>viernes   |               | 17:00                         |                                   | 18:00                         |                |                |  |
|  |           |   |               | 08:10                         |                                   | 09:00                         |                |                |  |
| 12:30  |           |   |               | 13:30                         |                                   |                               |                |                |  |
| Sábado   |           | 17:00   |               | 18:00                         |                                   |                               |                |                |  |
|  |           | 09:00   |               | 11:00                         |                                   |                               |                |                |  |
| Domingo  |           | 12:00   |               | 13:00                         |                                   |                               |                |                |  |
|  |           | 15:00   |               | 17:30                         |                                   |                               |                |                |  |
| 08:10  |           | 09:00   |               | 19:50                         |                                   |                               |                |                |  |
| 17:00  |           | 17:00   |               | 19:50                         |                                   |                               |                |                |  |
| Pto. Natales - Pto. Montt.                         | Normal    | <b>FERRY ESPERANZA:</b> Recala en Puerto Natales hoy miércoles 23/11 a las 14:00 horas. |               |                               |                                   |                               |                |                |  |

**CRUX AUSTRALIS**

| TRAMO                    | SALIDA        |       | LLEGADA |     |
|--------------------------|---------------|-------|---------|-----|
| Pto. Natales – Pto. Edén | Jueves 01/12  | 05:00 | -*-     | -*- |
| Pto. Edén – Tortel       | Viernes 02/12 | 09:00 | -*-     | -*- |
| Tortel – Yungay          | Viernes 02/12 | 23:00 | -*-     | -*- |
| Yungay – Tortel          | Sábado 03/12  | 20:00 | -*-     | -*- |
| Tortel - Pto Edén        | Sábado 03/12  | 23:00 | -*-     | -*- |
| Pto Edén- Pto Natales    | Domingo 04/12 | 11:00 | -*-     | -*- |

Fuente: Austral BROOM – NAVIMAG, Fecha y hora de consulta: 23/11 06:25.

**14. ELABORACIÓN DEL INFORME:**

|                               |                            |
|-------------------------------|----------------------------|
| <b>Informe elaborado por:</b> | Miguel Sánchez Ovando.     |
| <b>Validado por:</b>          | Christofer Burgos Álvarez. |

Centro de Alerta Temprana. Dirección Regional de ONEMI Magallanes y de la Antártica Chilena.