	SISTEMA DE GESTIÓN DE EMERGENCIAS	Código: F-PO-MAC-01R-03 Versión: 02 Página: 1 de 10
	DIRECCIÓN REGIONAL DE ONEMI MAGALLANES	
Informe de Monitoreo Diario Regional		
Fecha del Informe		Hora de envío del Informe
Punta Arenas, 24 de noviembre de 2022		08:30

1. RESUMEN DE ALERTAS VIGENTES.

Nivel de Alerta	Evento	Cobertura	Amplitud
Verde Temprana Preventiva	Pandemia	Nacional	SINAPRED
Actualiza Verde Temprana Preventiva	Viento	Provincias de Magallanes y Tierra del Fuego y Comuna de Cabo de Hornos.	SINAPRED Regional
Verde Temprana Preventiva	Tormentas Eléctricas	Regional	SINAPRED Regional

Fuente: Dirección Regional de ONEMI Magallanes y de la Antártica Chilena.

2. RESUMEN DE EMERGENCIAS DE LAS ÚLTIMAS 24 HORAS.

N° de Informe	Fecha y hora	Evento/Lugar	Resumen
N/A	N/A	N/A	N/A

Fuente: Dirección Regional de ONEMI Magallanes y de la Antártica Chilena.

3. CONDICIONES DE TIEMPO Y NOVEDADES DE LA REGIÓN.

Provincia	Condición de Tiempo	Novedades
Magallanes	Nubosidad parcial, viento débil.	Alteración Suministro Básico – Electricidad. Villas Tehuelches.
Última Esperanza	Despejado, sin viento.	Incendio en Vertedero. Comuna de Natales.
Tierra del Fuego	Despejado, viento débil.	Sin novedades.
Antártica Chilena	Nublado, viento débil.	Sin novedades.

Fuente: Carabineros de Chile. Hora de término: 07:40.

4. PRONÓSTICO METEOROLÓGICO REGIONAL (TRES DÍAS).


4.1 Avisos / Alertas / Alarmas meteorológicas.

Tipo	Fecha y hora de emisión	Descripción	Cobertura
Aviso A420-2/2022	23/11 16:44	Viento Normal a Moderado	Magallanes (Cordillera Austral Sur, Insular Central, Insular Sur, Pampa Patagónica Sur).


Fuente: Centro Meteorológico Regional Austral – Dirección Meteorológica de Chile.

4.2 Provincia / Comuna.

PUNTA ARENAS	MADRUGADA	MAÑANA	TARDE	NOCHE	MÍNIMA	MÁXIMA
JUEVES 24		Nublado y chubascos débiles. Viento noroeste hasta 100 km/h.	Nubosidad parcial y chubascos débiles. Viento noroeste hasta 100 km/h.	Nubosidad parcial. Viento noroeste hasta 90 km/h.		14
	Nublado y chubascos débiles. Viento noroeste hasta 90 km/h.	Nublado y chubascos débiles. Viento noroeste hasta 80 km/h.	Nubosidad parcial y chubascos débiles. Viento oeste hasta 60 km/h.	Nubosidad parcial y chubascos débiles. Viento oeste hasta 70 km/h.	6	14
SÁBADO 26	Nublado y chubascos débiles. Viento oeste hasta 70 km/h.	Nublado y chubascos débiles. Viento noroeste hasta 70 km/h.	Nublado. Viento noroeste hasta 60 km/h.	Nubosidad parcial. Viento oeste hasta 60 km/h.	4	15

	SISTEMA DE GESTIÓN DE EMERGENCIAS	Código: F-PO-MAC-01R-03 Versión: 02 Página: 2 de 10
	DIRECCIÓN REGIONAL DE ONEMI MAGALLANES	
Informe de Monitoreo Diario Regional		


PORVENIR	MADRUGADA	MAÑANA	TARDE	NOCHE	MÍNIMA	MÁXIMA
JUEVES 24		Nublado y chubascos débiles. Viento noroeste hasta 90 km/h	Nublado. Viento noroeste hasta 90 km/h.	Nublado. Viento noroeste hasta 80 km/h.		13
VIERNES 25	Nublado y chubascos débiles. Viento noroeste hasta 80 km/h.	Nublado y chubascos débiles. Viento noroeste hasta 70 km/h.	Nublado y chubascos débiles. Viento oeste hasta 60 km/h.	Nublado y chubascos débiles. Viento oeste hasta 60 km/h.	5	14
SÁBADO 26	Nublado y chubascos débiles. Viento oeste hasta 70 km/h.	Nublado y chubascos débiles. Viento noroeste hasta 70 km/h.	Nublado. Viento oeste hasta 60 km/h.	Nubosidad parcial. Viento debil.	3	16
PUERTO NATALES	MADRUGADA	MAÑANA	TARDE	NOCHE	MÍNIMA	MÁXIMA
JUEVES 24		Nubosidad parcial. Viento noroeste hasta 80 km/h.	Nubosidad parcial. Viento noroeste hasta 70 km/h.	Nubosidad parcial y chubascos débiles. Viento noroeste hasta 60 km/h.		15
VIERNES 25	Nubosidad parcial. Viento débil.	Nublado y chubascos débiles. Viento oeste hasta 60 km/h.	Nublado y chubascos débiles. Viento oeste hasta 60 km/h.	Nublado y chubascos débiles. Viento oeste hasta 60 km/h.	3	14
SÁBADO 26	Nublado. Viento oeste hasta 60 km/h.	Nubosidad parcial. Viento noroeste hasta 60 km/h.	Nubosidad parcial. Viento oeste hasta 40 km/h.	Nubosidad parcial. Viento débil.	4	16
TORRES DEL PAINE	MADRUGADA	MAÑANA	TARDE	NOCHE	MÍNIMA	MÁXIMA
JUEVES 24		Nubosidad parcial y chubascos débiles. Viento noroeste hasta 80 km/h.	Nublado y chubascos débiles. Viento noroeste hasta 70 km/h.	Nubosidad parcial. Viento noroeste hasta 70 km/h		13
VIERNES 25	Nublado. Viento débil.	Nublado y chubascos débiles. Viento noroeste hasta 60 km/h	Nublado y chubascos débiles. Viento noroeste hasta 60 km/h.	Nublado y chubascos débiles. Viento oeste hasta 60 km/h.	2	12
SÁBADO 26	Nublado y lluvia débil. Viento oeste hasta 60 km/h..	Nublado. Viento noroeste hasta 40 km/h.	Nublado. Viento débil.	Nubosidad parcial. Viento débil.	1	13
PUERTO WILLIAMS	MADRUGADA	MAÑANA	TARDE	NOCHE	MÍNIMA	MÁXIMA
JUEVES 24		Nublado. Viento débil.	Nublado y chubascos débiles. Viento noroeste hasta 60 km/h.	Nublado. Viento noroeste hasta 60 km/h.		13
VIERNES 25	Nublado. Viento noroeste hasta 70 km/h.	Nublado y chubascos débiles. Viento noroeste hasta 60 km/h.	Nublado y chubascos débiles. Viento oeste hasta 50 km/h.	Nubosidad parcial. Viento débil.	3	14
SÁBADO 26	Nublado. Viento débil.	Nublado y chubascos débiles. Viento oeste hasta 50 km/h.	Nublado y chubascos débiles. Viento débil.	Nublado. Viento débil	2	11

	SISTEMA DE GESTIÓN DE EMERGENCIAS	Código: F-PO-MAC-01R-03
	DIRECCIÓN REGIONAL DE ONEMI MAGALLANES	Versión: 02 Página: 3 de 10

Informe de Monitoreo Diario Regional

VILLA TEHUELCHES	MADRUGADA	MAÑANA	TARDE	NOCHE	MÍNIMA	MÁXIMA
JUEVES 24		Nubosidad parcial. Viento noroeste hasta 100 km/h.	Nubosidad parcial. Viento noroeste hasta 90 km/h.	Nubosidad parcial. Viento noroeste hasta 90 km/h.		14
VIERNES 25	Nubosidad parcial. Viento noroeste hasta 80 km/h.	Nublado y chubascos débiles. Viento oeste hasta 80 km/h.	Nublado y chubascos débiles. Viento oeste hasta 70 km/h.	Nubosidad parcial y chubascos débiles. Viento oeste hasta 70 km/h.	6	15
SÁBADO 26	Nubosidad parcial. Viento oeste hasta 80 km/h.	Nublado. Viento oeste hasta 80 km/h.	Nublado. Viento oeste hasta 70 km/h.	Nubosidad parcial. Viento oeste hasta 50 km/h.	4	16
CERRO SOMBRERO	MADRUGADA	MAÑANA	TARDE	NOCHE	MÍNIMA	MÁXIMA
JUEVES 24		Nublado. Viento noroeste hasta 90 km/h.	Nublado Viento oeste hasta 90 km/h.	Nublado. Viento oeste hasta 80 km/h.		16
VIERNES 25	Nublado. Viento oeste hasta 70 km/h.	Nublado. Viento noroeste hasta 70 km/h.	Nublado. Viento oeste hasta 70 km/h.	Nubosidad parcial y chubascos débiles. Viento oeste hasta 70 km/h.	5	14
SÁBADO 26	Nubosidad parcial. Viento oeste hasta 80 km/h.	Nublado y chubascos débiles. Viento oeste hasta 80 km/h.	Nubosidad parcial y chubascos débiles. Viento oeste hasta 70 km/h.	Nubosidad parcial. Viento oeste hasta 70 km/h.	4	16
VILLA PUNTA DELGADA	MADRUGADA	MAÑANA	TARDE	NOCHE	MÍNIMA	MÁXIMA
JUEVES 24		Nubosidad parcial. Viento noroeste hasta 90 km/h.	Nublado. Viento noroeste hasta 70 km/h.	Nublado. Viento oeste hasta 60 km/h.		17
VIERNES 25	Nublado. Viento oeste hasta 50 km/h.	Nublado. Viento noroeste hasta 80 km/h.	Nublado. Viento oeste hasta 80 km/h.	Nubosidad parcial. Viento oeste hasta 80 km/h.	6	17
SÁBADO 26	Nubosidad parcial. Viento oeste hasta 80 km/h.	Nublado. Viento oeste hasta 80 km/h.	Nublado. Viento oeste hasta 60 km/h.	Nubosidad parcial. Viento suroeste hasta 40 km/h.	5	16
PAMPA GUANACO	MADRUGADA	MAÑANA	TARDE	NOCHE	MÍNIMA	MÁXIMA
JUEVES 24		Nublado y chubascos débiles. Viento oeste hasta 80 km/h.	Nublado y chubascos débiles. Viento oeste hasta 90 km/h.	Nublado y chubascos débiles. Viento oeste hasta 80 km/h.		13
VIERNES 25	Nublado y chubascos débiles. Viento noroeste hasta 80 km/h.	Nublado y chubascos débiles. Viento noroeste hasta 70 km/h.	Nublado y chubascos débiles. Viento oeste hasta 60 km/h.	Nublado y chubascos débiles. Viento oeste hasta 60 km/h.	4	13
SÁBADO 26	Nublado. Viento oeste hasta 70 km/h.	Nublado y chubascos débiles. Viento oeste hasta 80 km/h.	Nublado y chubascos débiles. Viento oeste hasta 80 km/h.	Nubosidad parcial. Viento oeste hasta 70 km/h.	3	12

Fuente: Centro Meteorológico Regional Austral. Fecha y hora: 24/11 05:10.

	SISTEMA DE GESTIÓN DE EMERGENCIAS	Código: F-PO-MAC-01R-03 Versión: 02 Página: 4 de 10
	DIRECCIÓN REGIONAL DE ONEMI MAGALLANES	
Informe de Monitoreo Diario Regional		

4.3 Pronóstico Base Antártica Presidente Eduardo Frei Montalva.

Día	Mañana	Tarde	Noche	Mínima	Máxima
Jueves 24	Nubosidad parcial variando a nublado y neblina <i>Viento W-NW, 20-30 kt</i>	Cubierto, chubascos de aguanieve y neblina <i>Viento NW-N, 20-45 kt</i>	Cubierto, chubascos y neblina <i>Viento NW, 30-50 kt</i>	-1	2
Viernes 25	Nubosidad parcial, ocasionalmente nublado, chubascos de aguanieve y de nieve <i>Viento NW, 25-50 kt</i>	Nubosidad parcial, ocasionalmente nublado, chubascos de aguanieve y de nieve <i>Viento NW, 25-45 kt</i>	Nubosidad parcial, ocasionalmente nublado, chubascos de aguanieve y de nieve <i>Viento NW-W, 25-35 kt</i>	-1	1
Sábado 26	Nubosidad parcial, ocasionalmente nublado y chubascos de nieve <i>Viento W, 25-35 kt</i>	Nublado y chubascos de nieve <i>Viento W, 20-30 kt</i>	Nubosidad parcial, ocasionalmente nublado <i>Viento W, 20-30 kt</i>	-1	0

Fuente: Dirección Meteorológica de Chile Fecha y hora: 24/11 07:17.

5. INFORMACIÓN PLUVIOMÉTRICA AÑO NORMAL A LA FECHA: 370.8 mm.

Comuna	Últimas 12 horas	Acumulado a la Fecha	Déficit/Superávit	Fuente
Punta Arenas	Sin precipitaciones	172.8 mm	Déficit 53.3 %	CMRA

Fuente: Centro Meteorológico Regional Austral. Fecha y hora: 24/11 05:10.

6. ÍNDICE DE RADIACIÓN ULTRAVIOLETA.

REGISTRADO AYER	PREVISTO PARA HOY
8 MUY ALTO	6 – 7 ALTO

Fuente: Centro Meteorológico Regional Austral. Fecha y hora: 24/11 05:10.

7. MONITOREO CAUDALES DE RÍOS.

Río Las Minas : Umbral Amarillo: 0.9 m. Umbral Rojo: 0.97 m.


Río Paine : Umbral Amarillo: 1.70 m. Umbral Rojo: 1.85 m.


Estación	Fecha y hora	Altura (m)/Caudal (m ³ /seg)	Nivel de Peligro
Río Las Minas	24/11 06:43	0.210 m/ 0.091 m ³ /seg	Bajo
Río Paine	24/11 06:11	1.036 m/ 55.313 m ³ /seg	Bajo

Fuente: Dirección General de Aguas – Página Monitoreo Satelital.

8. ANÁLISIS TÉCNICO DE RIESGOS.


Provincia/Comuna	Condición de Amenaza	Recomendaciones
Región de Magallanes y de la Antártica Chilena	INCENDIOS FORESTALES	El SINAPRED deberá mantener vigilancia sobre áreas forestales vulnerables, para prevenir, detectar y combatir oportunamente la ocurrencia de focos de incendios forestales. Además, en las cercanías de pastizales, matorrales y bosques, evitar prácticas inapropiadas en el uso y manejo del fuego. También reforzar la vigilancia en las áreas vulnerables y orientar a la población de estas zonas; por ende se recomienda mantener los alrededores de viviendas despejados de vegetación y desechos que se puedan quemar; evitar fumar en lugares con vegetación que pueda arder. En caso de observar humo o fuego en zonas de vegetación avisar a: CONAF (130), Bomberos (132), Carabineros (133) o PDI (134).
Región de Magallanes y de la Antártica Chilena	ÍNDICE DE RADIACIÓN UV: MUY ALTO.	El SINAPRED recomienda a la población mantener los resguardos y protección necesarios por trabajos o actividades que se

	SISTEMA DE GESTIÓN DE EMERGENCIAS	Código: F-PO-MAC-01R-03 Versión: 02 Página: 5 de 10
	DIRECCIÓN REGIONAL DE ONEMI MAGALLANES	
Informe de Monitoreo Diario Regional		
		realicen a la intemperie, ante los riesgos derivados de la exposición a la luz solar, en especial con niños y adultos mayores, utilizando bloqueador solar, anteojos con filtro UV, Gorros con visera.
Región de Magallanes y de la Antártica Chilena	ALTAS TEMPERATURAS 11° A 17° C	El SINAPRED recomienda a la población protegerse y extremar las precauciones ante los riesgos derivados de temperaturas extremas por calor, con especial atención a la población más vulnerable, quienes deben limitar su exposición al sol y mantener su hidratación. Además, se aconseja estar informado a través de los medios de comunicación respecto del pronóstico del tiempo. Además, se deberá mantener vigilancia sobre áreas forestales vulnerables, para impedir, detectar y combatir oportunamente la ocurrencia de focos de incendios forestales, orientando a la población de zonas adyacentes a pastizales, matorrales y bosques, para evitar prácticas inapropiadas en el uso y manejo del fuego.
Provincias de Magallanes, Tierra del Fuego y comuna de Cabo de Hornos	VIENTO NORMAL A MODERADO	El SINAPRED deberá mantener las coordinaciones necesarias para la efectividad de los mecanismos de alerta y de gestiones de Prevención. Además, reforzar la vigilancia de los sectores de mayor vulnerabilidad a fin de evitar situaciones de riesgo para la población, debido a eventual afectación por desprendimientos o daño de techumbres, alteración de conectividad e interrupción de suministro eléctrico y telefónico por caída de árboles o ramas en tendido eléctrico, tanto en sectores rurales como urbanos.
Comunas de Natales, Torres del Paine.	VIENTO NORMAL	
Comunas de Punta Arenas, Porvenir, Natales, Torres del Paine, Cabo de Hornos, Timaukel, Laguna Blanca y Primavera	CHUBASCOS DE AGUA	El SINAPRED Regional deberá mantener monitoreo en los sectores más vulnerables en función del resguardo de la población y especialmente en los cursos de agua. Además deberá mantener la vigilancia ante eventos derivados de esta condición, la que puede provocar dificultades en la conducción vial tanto en sectores rurales como urbanos. Los conductores deberán estar atentos a las condiciones que se presenten, manejo a velocidad razonable y prudente.
Comuna de Torres del Paine	LLUVIA DÉBIL	
Nacional	PANDEMIA	El SINAPRED mantendrá alistado escalonadamente todos los recursos necesarios y disponibles, en apoyo adicional a los entregados por la Autoridad Sanitaria, aplicando todas las medidas contempladas por parte de la autoridad del Ministerio de Salud, para actuar y controlar la situación, dada la extensión y severidad del evento. Los organismos del SINAPRED deberán actuar en coordinación con ONEMI y MINSAL, adoptando las medidas de preparación, apoyo y respuesta ante eventuales variaciones en la situación de alerta, informándose a nivel nacional, regional, provincial y comunal de las decisiones y el desarrollo de las acciones tomadas en efecto.

	SISTEMA DE GESTIÓN DE EMERGENCIAS	Código: F-PO-MAC-01R-03 Versión: 02 Página: 6 de 10
	DIRECCIÓN REGIONAL DE ONEMI MAGALLANES	
Informe de Monitoreo Diario Regional		

9. ESTADO DE CARRETERAS.

Carreteras	Estado	Condición
	Cierre Parcial para realizar trabajos de reperfilado simple, desde el 15 de enero al 30 de diciembre del 2022, en las rutas que se indican a continuación: Res. Exenta N° 02/2022 SECTRA. Del 06/01/2022.	
Y-71 Y-85 Y-629 Y-635 Y-725 Y-753 Y-755 Y-759 Y-891 Y-895 Y-585 Y-625	Cruce ruta CH 257 (Onaisin) – Porvenir, desde el km 0,00 al km 84,841. Cruce Y-71 (Onaisin)-Lago Fagnano - Cordillera Darwin, desde el km 0,00 al km 102,000. Cruce Y-65 (Bahía Gente Grande) - Aeródromo Porvenir Desde el km 0,00 al km 25,000. Cruce Y-71 (Cruce Baquedano) – Porvenir Desde el km 0,00 al km 45,059. Cruce Ruta CH 257 (Primavera) – Cruce Y-755 (Estancia China Creek), Desde el km 0,00 al km 30,187. Cruce Y-755 – Cruce Y-891 desde el km 0,00 al km 6,029. Cruce Ruta CH 259 (Filaret) – Cruce Y-755 (Batería Flamengo) desde el km 0,00 al km 9,171. Cruce Ruta CH 257 (Estancia Las Flores) – Cruce Ruta CH 259 (Lago Gaviota) desde el km 0,00 al km 21,483. Cruce Ruta CH 257 (Estancia Las Flores) – Cruce Y-85 desde el km 0,00 al km 67,500. Cruce Y-65 – Puerto Percy desde el km 0,00 al km 17,157. Porvenir – Bahía Chilota – Parcelas, desde el km 5,00 al km 15,000. Cruce Y-85 (Cameron) – Puente Mayer – Puesto María, desde el km 0,00 al km 40,000.	CIERRE PARCIAL
	Cierre total momentáneo de la calzada desde el 14 de enero al 07 de noviembre del 2023, por las vías y rutas de la Comuna de Torres del Paine. Res. Exenta N° 01/2022 SRM-MAGAL. Del 13/01/2022	
Ruta 9 Norte Ruta Y-120 Ruta Y-135 Ruta Y-150 Ruta Y-156 Ruta Y-158 Ruta Y-160 Ruta Y-166 Ruta Y-290 Ruta Y-292 S/R Y-168	Desde el Km. 333,090 al 381,310. Desde el km. 0.000 al 9,738. Desde el km. 0,000 al 6,121. Desde el km. 0,000 al 73,573. Desde el km. 0,000 al 21,068. Desde el km. 0,000 al 1,488. Desde el km. 0,000 al 37,833. Desde el km. 0,000 al 10,048. Desde el km. 46,000 al 70,491. Desde el km. 0,000 al 2,716. Desde el km. 0,000 al 6,396.	CIERRE TOTAL MOMENTÁNEO
Ruta 9 Norte Ruta Y-120 Ruta Y-135 Ruta Y-150 Ruta Y-156 Ruta Y-158 Ruta Y-160 Ruta Y-166 Ruta Y-290 Ruta Y-292 S/R Y-168	Desde el Km. 333,090 al 381,310. Desde el km. 0.000 al 9,738. Desde el km. 0,000 al 6,121. Desde el km. 0,000 al 73,573. Desde el km. 0,000 al 21,068. Desde el km. 0,000 al 1,488. Desde el km. 0,000 al 37,833. Desde el km. 0,000 al 10,048. Desde el km. 46,000 al 70,491. Desde el km. 0,000 al 2,716. Desde el km. 0,000 al 6,396.	CIERRE TOTAL CON DESVÍO BIDIRECCIONAL
Ruta 9 Norte Ruta Y-120 Ruta Y-135 Ruta Y-150 Ruta Y-156 Ruta Y-158 Ruta Y-160 Ruta Y-166 Ruta Y-290 Ruta Y-292 S/R Y-168	Desde el Km. 333,090 al 381,310. Desde el km. 0.000 al 9,738. Desde el km. 0,000 al 6,121. Desde el km. 0,000 al 73,573. Desde el km. 0,000 al 21,068. Desde el km. 0,000 al 1,488. Desde el km. 0,000 al 37,833. Desde el km. 0,000 al 10,048. Desde el km. 46,000 al 70,491. Desde el km. 0,000 al 2,716. Desde el km. 0,000 al 6,396.	CIERRE PARCIAL CON ANGOSTAMIENTO

	SISTEMA DE GESTIÓN DE EMERGENCIAS	Código: F-PO-MAC-01R-03 Versión: 02
	DIRECCIÓN REGIONAL DE ONEMI MAGALLANES	Página: 8 de 10
Informe de Monitoreo Diario Regional		

10. ESTADO DE PUERTOS.

Puerto	Estado del Puerto
Puerto Edén	Abierto, sin restricción.
Puerto Natales	Cerrado para naves menores, dentro y fuera de la bahía por tiempo variable.
Punta Delgada	Cerrado para naves menores, dentro y fuera de la bahía por mal tiempo.
Punta Arenas	Cerrado para naves menores, dentro y fuera de la bahía por Mal tiempo.
Rio Verde	Cerrado para naves menores, fuera de la bahía por tiempo variable.
Porvenir	Abierto, sin restricción.
Puerto Williams	Abierto, sin restricción.


Fuente: SITPORT Directemar. Fecha y hora de consulta: 24/11 07:40.

11. ESTADO DE AEROPUERTO y AERÓDROMOS.

Aeropuerto	Estado del Aeropuerto	Condición
Punta Arenas Aeropuerto Presidente Carlos Ibáñez del Campo.	Operativo	Horario de servicio: 08:30 a 20:30 horas Con extensión de servicio en caso de requerimiento.
Puerto Natales Aeródromo Teniente Julio Gallardo	Operativo	Horario de servicio: Lunes a jueves 08:30 a 17:30 horas Viernes de 08:30 a 16:30. Fines de semana y festivos: A requerimiento.
Porvenir Aeródromo Capitán Fuentes Martínez	Operativo	Horario de servicio: Lunes a viernes: 08:00 a 17:30 Horas Sábado: 08:00 a 14:00 horas Fines de semana y festivos: A requerimiento. Vuelos Regionales: Lunes a Viernes Punta Arenas – Porvenir : 09:15 y 16:50 Porvenir – Punta Arenas : 09:45 y 17:10
Puerto Williams Aeródromo Guardiamarina Zañartu	Operativo	Horario de servicio: Lunes a jueves: 08:30 a 17:30 Horas Viernes: 08:30 a 16:30 horas Fines de semana y festivos: A requerimiento. Vuelos Regionales: Lunes a sábado Punta Arenas – Puerto Williams: 10:00 hrs. Puerto Williams – Punta Arenas: 11:30 hrs. Desde el 2 de mayo al 2 de septiembre de 2022: Lunes y viernes Punta Arenas – Puerto Williams: 12:00 (BAe) Puerto Williams – Punta Arenas: 13:30 (BAe) Martes, miércoles, jueves y sábado Punta Arenas – Puerto Williams: 10:00 Puerto Williams – Punta Arenas: 11:30
Timaukel Aeródromo Pampa Guanaco	Operativo	Pista Habilitada (Sin personal DGAC). Vuelos Regionales: Viernes y Domingo Punta Arenas – Pampa Guanaco: 16:30 Pampa Guanaco – Punta Arenas: 17:30
Territorio Antártico Aeródromo Teniente Rodolfo Marsh	Operativo	A requerimiento.

Fuente: Jefes de Aeropuerto y Aeródromos. Fecha y hora de consulta 19/10/2022 16:00.

12. ESTADO DE PASOS FRONTERIZOS.

	SISTEMA DE GESTIÓN DE EMERGENCIAS	Código: F-PO-MAC-01R-03 Versión: 02 Página: 9 de 10
	DIRECCIÓN REGIONAL DE ONEMI MAGALLANES	


Informe de Monitoreo Diario Regional

Nombre Paso	Condición	Observaciones
Complejo Integración Austral	Abierto	*Se recomienda ingresar con un resultado negativo de un test PCR para COVID-19. *Se realizará test de diagnóstico de manera aleatoria al ingresar al país. Horario de atención: 08:00 a 22:00 horas. Transporte de Carga, Autos y Buses.
Complejo Río Don Guillermo	Abierto	*Se recomienda ingresar con un resultado negativo de un test PCR para COVID-19. *Se realizará test de diagnóstico de manera aleatoria al ingresar al país. Horario de Atención: 08:00 a 21:30 horas.
Complejo Dorotea	Abierto	*Se recomienda ingresar con un resultado negativo de un test PCR para COVID-19. *Se realizará test de diagnóstico de manera aleatoria al ingresar al país. Horario de Atención: 08:00 a 19:00 horas.
Complejo Casas Viejas	Cerrado	Se mantiene cerrado.
Complejo San Sebastián	Abierto	*Se recomienda ingresar con un resultado negativo de un test PCR para COVID-19. *Se realizará test de diagnóstico de manera aleatoria al ingresar al país. Horario de atención: Transporte de Carga: 08:00 a 20:00 (entrada) 08:00 a 22:00 (salida) Autos y Buses: 08:00 a 17:00 hrs (entrada). 08:00 a 22:00 hrs (salida).
Complejo Río Bellavista	Cerrado	Se mantiene cerrado hasta Octubre.

Fuente: Unidad de Pasos Fronterizos. Fecha y hora de consulta: 01/11/2022 07:30.

13. ESTADO DE FERRY'S (Itinerarios sujetos a condiciones meteorológicas).

Servicio Cruce	Condición	Observaciones					
Primera Angostura	Normal	FERRYS: PIONERO – KAWESKAR					
		Punta Delgada		Bahía Azul			
		Horario de zarpe desde ambas rampas: 08:30 a 22:30.					
Punta Arenas / Porvenir	Normal	FERRY PATHAGON					
		Terminal Tres Puentes		Terminal Bahía Chilota			
		Día	Fecha	Hora	Día	Fecha	Hora
		--	--	--	--	--	--
		--	--	--	--	--	--
		Jueves	24/11	09:00 21:00	Jueves	24/11	14:00
		Viernes	25/11	17:30	Viernes	25/11	09:00 20:30
Punta Arenas / Puerto Williams	Normal	FERRY YAGHAN (* Viaje Especial)					
		Pta. Arenas - Pto Williams		Pto Williams - Pta. Arenas			
		Zarpe	Arribo	Zarpe	Arribo		
		--	--	--	--		
		24/11 18:00 h	26/11 02:00 h.	27/11 16:00 h.	29/11 00:00 h.		
		Ferry Yaghan Puerto Williams A Puerto Toro					
		Fecha		Horario			
27/11		POR CONFIRMAR					
Río Verde - Isla Riesco	Normal	FERRY BAHÍA AZUL (*Viaje Bus de transporte público)					
		Ponsomby - isla Riesco		isla Riesco - Ponsomby			

	SISTEMA DE GESTIÓN DE EMERGENCIAS	Código: F-PO-MAC-01R-03 Versión: 02 Página: 10 de 10
	DIRECCIÓN REGIONAL DE ONEMI MAGALLANES	

Informe de Monitoreo Diario Regional

Isla Riesco - Río Verde		Lunes y Miércoles	08:10 *10:20 12:30 *14:30 17:00	09:00 *11:00 13:30 *15:10 18:00
		Martes/ Jueves/ viernes	08:10 12:30 17:00	09:00 13:30 18:00
		Sábado	09:00 12:00 15:00	11:00 13:00 17:30
		Domingo	08:10 17:00	09:00 19:50
Pto. Natales - Pto. Montt.	Normal	FERRY ESPERANZA: En Puerto Natales, próximo zarpe por confirmar.		

CRUX AUSTRALIS

TRAMO	SALIDA		LLEGADA	
Pto. Natales – Pto. Edén	Jueves 01/12	05:00	-*-	-*-
Pto. Edén – Tortel	Viernes 02/12	09:00	-*-	-*-
Tortel – Yungay	Viernes 02/12	23:00	-*-	-*-
Yungay – Tortel	Sábado 03/12	20:00	-*-	-*-
Tortel - Pto Edén	Sábado 03/12	23:00	-*-	-*-
Pto Edén- Pto Natales	Domingo 04/12	11:00	-*-	-*-

Fuente: Austral BROOM – NAVIMAG, Fecha y hora de consulta: 24/11 06:00.

14. ELABORACIÓN DEL INFORME:

Informe elaborado por:	Alex Millao González
Validado por:	Eliana Gallardo Cárcamo

Centro de Alerta Temprana. Dirección Regional de ONEMI Magallanes y de la Antártica Chilena.