	SISTEMA DE GESTIÓN DE EMERGENCIAS	Código: F-PO-MAC-01R-03
	DIRECCIÓN REGIONAL DE ONEMI MAGALLANES	Versión: 02 Página: 1 de 9
Informe de Monitoreo Diario Regional		
Fecha del Informe		Hora de envío del Informe
Punta Arenas, 11 de abril de 2021		20.00 Hora de Magallanes

1. RESUMEN DE ALERTAS VIGENTES.

Nivel de Alerta	Evento	Cobertura	Amplitud
Roja	Pandemia	Nacional	SNPC
Amarilla	Incendio Forestal	Comuna de Natales	SRPC

Fuente: Dirección Regional de ONEMI Magallanes y de la Antártica Chilena.

2. RESUMEN DE EMERGENCIAS DE LAS ÚLTIMAS 24 HORAS.

N° de Informe	Fecha y hora	Evento/Lugar	Resumen
046-P	10-04 20:15	Incendio Forestal/ Comuna de Natales	Se mantiene controlado el incendio forestal denominado "Regimiento Lanceros"; con 297 hectáreas consumidas.

Fuente: Dirección Regional de ONEMI Magallanes y de la Antártica Chilena.

3. CONDICIONES DE TIEMPO Y NOVEDADES DE LA REGIÓN.

Provincia/Comuna	Condición de Tiempo	Novedades
Magallanes	Nubosidad parcial, viento débil	Sin novedades.
Última Esperanza	Nublado, viento débil	Incendio forestal en comuna de Natales
Tierra del Fuego	Nublado, viento débil	Sin novedades.
Antártica Chilena	Nubosidad parcial, viento débil	Sin novedades.

Fuente: Carabineros de Chile. Hora de término 18:50 hora de Magallanes.

4. PRONÓSTICO METEOROLÓGICO REGIONAL (TRES DÍAS)

4.1 Avisos / Alertas / Alarmas meteorológicas.

Tipo	Fecha y hora de emisión	Descripción	Cobertura
N/A	N/A	N/A	N/A


Fuente: Centro Meteorológico Regional Austral – Dirección Meteorológica de Chile.

4.2 Provincia / Comuna.

PUNTA ARENAS	MADRUGADA	MAÑANA	TARDE	NOCHE	MÍNIMA	MÁXIMA
LUNES 12	Nubosidad parcial. Viento noroeste hasta 60 km/h.	Nubosidad parcial. Viento oeste hasta 40 km/h.	Nublado. Viento noroeste hasta 60 km/h.	Nublado y chubascos débiles. Viento noroeste hasta 70 km/h.	5	11
MARTES 13	Nublado y chubascos débiles. Viento oeste hasta 80 km/h.	Nublado y chubascos débiles. Viento oeste hasta 60 km/h.	Nublado. Viento débil.	Nublado y chubascos débiles. Viento noreste hasta 40 km/h.	4	11
MIÉRCOLES 14	Nublado y chubascos débiles. Viento noreste hasta 40 km/h.	Nublado y chubascos débiles. Viento noroeste hasta 80 km/h.	Nublado. Viento noroeste hasta 80 km/h.	Nubosidad parcial y chubascos débiles. Viento noroeste hasta 70 km/h.	5	11

Informe de Monitoreo Diario Regional

PORVENIR	MADRUGADA	MAÑANA	TARDE	NOCHE	MÍNIMA	MÁXIMA
LUNES 12	Nubosidad parcial y chubascos débiles. Viento noroeste hasta 40 km/h.	Nubosidad parcial. Viento oeste hasta 50 km/h.	Nublado. Viento noroeste hasta 50 km/h.	Nublado. Viento noroeste hasta 70 km/h.	5	10
MARTES 13	Nublado. Viento oeste hasta 80 km/h.	Nubosidad parcial y chubascos débiles. Viento oeste hasta 70 km/h.	Nublado. Viento débil.	Nublado y chubascos débiles. Viento noreste hasta 40 km/h.	4	11
MIÉRCOLES 14	Nublado y chubascos débiles. Viento noreste hasta 50 km/h.	Nublado y chubascos débiles. Viento noroeste hasta 80 km/h.	Nublado y chubascos débiles. Viento noroeste hasta 80 km/h.	Nubosidad parcial. Viento noroeste hasta 70 km/h.	5	10
PUERTO NATALES	MADRUGADA	MAÑANA	TARDE	NOCHE	MÍNIMA	MÁXIMA
LUNES 12	Nubosidad parcial y chubascos débiles. Viento débil.	Nubosidad parcial y chubascos débiles. Viento débil.	Nublado. Viento noroeste hasta 50 km/h.	Nublado y chubascos débiles. Viento noroeste hasta 60 km/h.	4	14
MARTES 13	Nublado y chubascos débiles. Viento noroeste hasta 80 km/h.	Nublado y lluvia débil. Viento oeste hasta 40 km/h.	Nublado y lluvia débil. Viento débil.	Nublado y lluvia débil. Viento débil.	4	12
MIÉRCOLES 14	Nublado y chubascos débiles. Viento débil.	Nublado y chubascos débiles. Viento noroeste hasta 80 km/h.	Nublado y chubascos débiles. Viento noroeste hasta 80 km/h.	Nubosidad parcial. Viento noroeste hasta 60 km/h.	3	10
TORRES DEL PAINE	MADRUGADA	MAÑANA	TARDE	NOCHE	MÍNIMA	MÁXIMA
LUNES 12	Nublado y chubascos débiles. Viento débil.	Nublado y chubascos débiles. Viento débil.	Nublado y chubascos débiles. Viento noroeste hasta 40 km/h.	Nublado y chubascos débiles. Viento noroeste hasta 70 km/h.	3	13
MARTES 13	Nublado y chubascos débiles. Viento noroeste hasta 70 km/h.	Cubierto y lluvia débil. Viento débil.	Cubierto y lluvia débil. Viento débil.	Nublado y lluvia débil. Viento débil.	4	10
MIÉRCOLES 14	Nublado y chubascos débiles. Viento noroeste hasta 80 km/h.	Nublado y chubascos débiles. Viento noroeste hasta 70 km/h.	Nublado y chubascos débiles. Viento noroeste hasta 70 km/h.	Nubosidad parcial y chubascos débiles. Viento noroeste hasta 50 km/h.	3	10
PUERTO WILLIAMS	MADRUGADA	MAÑANA	TARDE	NOCHE	MÍNIMA	MÁXIMA
LUNES 12	Nubosidad parcial y chubascos débiles. Viento noroeste hasta 50 km/h.	Nubosidad parcial y chubascos débiles. Viento débil.	Nublado. Viento noroeste hasta 40 km/h.	Nublado. Viento noroeste hasta 40 km/h.	3	10
MARTES 13	Nubosidad parcial y chubascos débiles. Viento noroeste hasta 70 km/h.	Nubosidad parcial y chubascos débiles. Viento noroeste hasta 70 km/h.	Nublado. Viento débil.	Nublado. Viento débil.	4	9
MIÉRCOLES 14	Nublado y chubascos débiles. Viento norte hasta 40 km/h.	Nubosidad parcial y chubascos débiles. Viento noroeste hasta 70 km/h.	Nubosidad parcial. Viento noroeste hasta 60 km/h.	Nubosidad parcial. Viento débil.	3	8
VILLA TEHUELCHES	MADRUGADA	MAÑANA	TARDE	NOCHE	MÍNIMA	MÁXIMA
LUNES 12	Nubosidad parcial. Viento oeste hasta 40 km/h.	Nubosidad parcial. Viento oeste hasta 60 km/h.	Nubosidad parcial. Viento noroeste hasta 60 km/h.	Nublado y chubascos débiles. Viento noroeste hasta 70 km/h.	4	12
MARTES 13	Nublado y chubascos débiles. Viento oeste hasta 80 km/h.	Nublado y chubascos débiles. Viento noroeste hasta 60 km/h.	Nublado y chubascos débiles. Viento norte hasta 50 km/h.	Nublado y chubascos débiles. Viento norte hasta 60 km/h.	4	13
MIÉRCOLES 14	Nublado. Viento noreste hasta 40 km/h.	Nublado. Viento noroeste hasta 80 km/h.	Nublado. Viento noroeste hasta 80 km/h.	Nubosidad parcial. Viento noroeste hasta 80 km/h.	3	10

	SISTEMA DE GESTIÓN DE EMERGENCIAS	Código: F-PO-MAC-01R-03 Versión: 02 Página: 3 de 9
	DIRECCIÓN REGIONAL DE ONEMI MAGALLANES	
Informe de Monitoreo Diario Regional		

CERRO SOMBRERO	MADRUGADA	MAÑANA	TARDE	NOCHE	MÍNIMA	MÁXIMA
LUNES 12	Nubosidad parcial y chubascos débiles. Viento oeste hasta 60 km/h.	Nubosidad parcial. Viento noroeste hasta 40 km/h.	Nublado. Viento noroeste hasta 50 km/h.	Nubosidad parcial. Viento noroeste hasta 60 km/h.	4	12
MARTES 13	Nubosidad parcial. Viento oeste hasta 80 km/h.	Nubosidad parcial. Viento oeste hasta 70 km/h.	Nubosidad parcial. Viento noroeste hasta 40 km/h.	Nublado y chubascos débiles. Viento norte hasta 50 km/h.	4	12
MIÉRCOLES 14	Nublado. Viento noreste hasta 40 km/h.	Nublado y chubascos débiles. Viento oeste hasta 80 km/h.	Nublado. Viento oeste hasta 80 km/h.	Nublado. Viento oeste hasta 60 km/h.	3	10
VILLA PUNTA DELGADA	MADRUGADA	MAÑANA	TARDE	NOCHE	MÍNIMA	MÁXIMA
LUNES 12	Nubosidad parcial. Viento oeste hasta 60 km/h.	Nubosidad parcial. Viento oeste hasta 50 km/h.	Nubosidad parcial. Viento oeste hasta 60 km/h.	Nubosidad parcial. Viento noroeste hasta 70 km/h.	4	12
MARTES 13	Nubosidad parcial. Viento oeste hasta 80 km/h.	Nubosidad parcial. Viento oeste hasta 70 km/h.	Nublado y chubascos débiles. Viento oeste hasta 50 km/h.	Nublado. Viento noreste hasta 50 km/h.	4	13
MIÉRCOLES 14	Nublado. Viento norte hasta 50 km/h.	Nublado y chubascos débiles. Viento oeste hasta 80 km/h.	Nublado. Viento oeste hasta 80 km/h.	Nubosidad parcial. Viento oeste hasta 60 km/h.	5	13
PAMPA GUANACO	MADRUGADA	MAÑANA	TARDE	NOCHE	MÍNIMA	MÁXIMA
LUNES 12	Nubosidad parcial y chubascos débiles. Viento noroeste hasta 40 km/h.	Nubosidad parcial. Viento oeste hasta 70 km/h.	Nubosidad parcial. Viento noroeste hasta 60 km/h.	Nublado y chubascos débiles. Viento noroeste hasta 70 km/h.	3	9
MARTES 13	Nublado y chubascos débiles. Viento oeste hasta 80 km/h.	Nubosidad parcial. Viento oeste hasta 70 km/h.	Nubosidad parcial. Viento oeste hasta 50 km/h.	Nublado y chubascos débiles. Viento débil.	3	9
MIÉRCOLES 14	Nublado y chubascos débiles. Viento noreste hasta 40 km/h.	Nublado. Viento noroeste hasta 80 km/h.	Nublado. Viento oeste hasta 80 km/h.	Nubosidad parcial. Viento oeste hasta 80 km/h.	3	8

Fuente: Centro Meteorológico Regional Austral. Fecha y hora: 11/04 17:24 hora de Magallanes.

4.1 Base Antártica Eduardo Frei Montalva.

Día	Madrugada	Mañana	Tarde	Noche	Mínima	Máxima
Lunes 12	Cubierto, aguanieve y niebla Viento NW, 10-25 kt	Cubierto, aguanieve y nevadas Viento NE, 15-25 kt	Ventisca ocasional Viento E, 25-40 kt	Ventisca ocasional Viento E, 30-40 kt	-7	1
Martes 13	Cubierto y chubascos de nieve variando a nublado Viento E, 20-30 kt	Nublado Viento NE, 15-20 kt	Nublado, ocasionalmente nubosidad parcial Viento E, 15-20 kt	Nublado Viento NE, 10-20 kt	-7	-4
Miércoles 14	Nublado variando a cubierto Viento NE, 15-25 kt	Cubierto y chubascos de nieve aislados variando a ventisca ocasional Viento NE, 20-35 kt	Ventisca Viento NE, 35-55 kt	Ventisca Viento NE-SE, 35-55 kt	-4	0


Fuente: Dirección Meteorológica de Chile Fecha y hora: 11/04 13:00 hora de Magallanes.

5. INFORMACIÓN PLUVIOMÉTRICA AÑO NORMAL A LA FECHA: 133.6 mm.

Comuna	Últimas 12 horas	Total a la Fecha	Déficit/Superávit	Fuente
Punta Arenas	Sin precipitaciones	64.4 mm	Déficit 51.7 %	CMRA

Fuente: Dirección Meteorológica de Chile 11/04 17:24 Hora de Magallanes.

Datos registrados en el aeropuerto Carlos Ibáñez del Campo.

	SISTEMA DE GESTIÓN DE EMERGENCIAS	Código: F-PO-MAC-01R-03 Versión: 02
	DIRECCIÓN REGIONAL DE ONEMI MAGALLANES	Página: 4 de 9
Informe de Monitoreo Diario Regional		

6. INDICE DE RADIACIÓN ULTRAVIOLETA.

REGISTRADO HOY	PREVISTO PARA MAÑANA
2 BAJO	1 - 2 BAJO

Fuente: Centro Meteorológico Regional Austral. Fecha y hora: 11/04 17:25 Hora de Magallanes.

7. MONITOREO CAUDALES DE RÍOS.

Río Las Minas: Umbral Amarillo: 0.9 m. Umbral Rojo: 0.97 m.


Río Paine: Umbral Amarillo: 1.70 m. Umbral Rojo: 1.85 m.

Estación	Fecha y hora	Altura (m)/Caudal (m ³ /seg)	Nivel de Peligro
Río Las Minas	11/04 18:43 H de CH.	0,190 m / 0,044 m ³ /seg.	Bajo
Río Paine	11/04 18:11 H de CH.	0,918 m / 42,339 m ³ /seg.	Bajo

Fuente: Dirección General de Aguas – Página Monitoreo Satelital.


8. ANÁLISIS TÉCNICO DE RIESGOS.

Provincia/Comuna	Condición de Amenaza	Recomendaciones
Territorio Nacional	PANDEMIA	El SNPC movilizará todos los recursos necesarios y disponibles, en apoyo adicional a los entregados por la Autoridad Sanitaria, aplicando todas las medidas contempladas por parte de la autoridad del Ministerio de Salud, en el Plan de Acción de la Fase 4, para actuar y controlar la situación, dada la extensión y severidad del evento. Los Organismos e Instituciones pertinentes deberán actuar en coordinación con ONEMI y MINSAL, adoptando las medidas de preparación, apoyo y respuesta ante eventuales variaciones en la situación de alerta, informándose a nivel nacional, regional, provincial y comunal de las decisiones y el desarrollo de las acciones tomadas en efecto.
Región de Magallanes y de la Antártica Chilena	INCENDIOS FORESTALES	Se recomienda a la población mantener los alrededores de viviendas despejados de vegetación y desechos que se puedan quemar; evitar fumar en lugares con vegetación que pueda arder; no encender fogatas ni manipular fuentes de calor en zonas cercanas a vegetación. En caso de observar humo o fuego en zonas de vegetación avisar a: CONAF (130), Bomberos (132), Carabineros (133) o PDI (134).
Región de Magallanes y de la Antártica Chilena	TEMPERATURAS MÁXIMAS 8° y 14° C.	El SRPC deberá mantener vigilancia sobre áreas forestales vulnerables, para impedir, detectar y combatir oportunamente la ocurrencia de focos de incendios forestales, orientando a la población de zonas adyacentes a pastizales, matorrales y bosques, para evitar prácticas inapropiadas en el uso y manejo del fuego.
Región de Magallanes y de la Antártica Chilena.	CHUBASCOS DÉBILES	El SRPC deberá mantener monitoreo en los sectores más vulnerables en función del resguardo de la población y especialmente en los cursos de agua. Además deberá mantener la vigilancia ante eventos derivados de esta condición, la que puede provocar dificultades en la conducción vial tanto en sectores rurales como urbanos. Los conductores deberán estar atentos a las condiciones que se presenten, manejo a velocidad razonable y prudente.
Comunas de Natales y Torres del Paine	LLUVIA DÉBIL	

	SISTEMA DE GESTIÓN DE EMERGENCIAS	Código: F-PO-MAC-01R-03 Versión: 02
	DIRECCIÓN REGIONAL DE ONEMI MAGALLANES	Página: 5 de 9
Informe de Monitoreo Diario Regional		
Región de Magallanes y de la Antártica Chilena.	VIENTO NORMAL	El SRPC deberá mantener las coordinaciones necesarias para la efectividad de los mecanismos de alerta y de gestiones de prevención a fin de evitar situaciones de riesgo para la población, ya que se podría generar afectación por desprendimientos y daños en techumbres. Por levantamiento de polvo, se recomienda a los conductores tomar precauciones producto de posibles problemas de visibilidad.

9. ESTADO DE CARRETERAS.

Carreteras	Estado	Condición
Ruta Y-71	Cierre parcial y total de calzada Ruta Y-71, desde el kilómetro 0.0 al 5.000 desde 26/10/2019 al 02/06/2021, Comuna de Porvenir, Provincia de Tierra del Fuego. Res. Exenta N° 0884 DEL 21.10.2019	CIERRE PARCIAL
Ruta Y – 290	Cierre parcial de calzada, Cruce Ruta 9 norte, desde el km. 20.00 al km. 30.00 Camino Cueva del Milodón, desde el 29 de octubre del 2020 al 31 de marzo del 2021. Comuna de Natales. Res. Exenta N° 0474 del 02.08.2020	CIERRE PARCIAL
Ruta Y – 65 Ruta Y- 655 Ruta Y- 665 Ruta Y- 685 Ruta CH-257 Ruta CH-259	Cierre parcial con angostamiento en calzada bidireccional, desde el 10 de octubre del 2019 al 30 de mayo del 2021. Res. Exenta N° 0336 del 02.06.2020 Desde el km 0 hasta el km. 55 en la Comuna de Porvenir y Primavera. Desde el km 0 hasta el km. 30.85 en la Comuna de Porvenir y Primavera. Desde el km 0 hasta el km. 18.4 en la Comuna de Porvenir y Primavera. Desde el km 0 hasta el km. 40.1 en la Comuna de Porvenir y Primavera. Entre el km. 16 hasta el km. 40; desde el km. 40 hasta el km. 72.5; desde el km. 72.5 hasta el km. 118 y desde el km. 118 hasta el km. 136.6. Desde el km. 0 hasta el km. 18	CIERRE PARCIAL
Ruta Y-65	Cierre total de calzada con desvío bidireccional desde el km. 70 y hasta el km 90, Provincia de Tierra del Fuego, hasta el 16 de abril del 2021. Res. Exenta N° 730 del 11.12.2020	CIERRE TOTAL
	Cierre parcial de calzada con angostamiento de vía desde el km. 70 y hasta el km 90, Provincia de Tierra del Fuego, hasta el 16 de abril del 2021. Res. Exenta N° 730 del 11.12.2020	CIERRE PARCIAL
Ruta Y-65	Cierre parcial de calzada con angostamiento de vía desde el km. 55 y hasta el km 90, Porvenir Provincia de Tierra del Fuego, hasta el 16 de abril del 2021. Res. Exenta N° 731 del 11.12.2020	CIERRE PARCIAL
Ruta Y-65	Cierre total de calzada con desvío bidireccional desde el km. 55 y hasta el km 70, Provincia de Tierra del Fuego, hasta el 16 de abril del 2021. Res. Exenta N° 730 del 11.12.2020	CIERRE TOTAL
	Cierre parcial de calzada desde el km. 55 y hasta el km 70, Provincia de Tierra del Fuego, hasta el 16 de abril del 2021. Res. Exenta N° 730 del 11.12.2020	CIERRE PARCIAL

	SISTEMA DE GESTIÓN DE EMERGENCIAS	Código: F-PO-MAC-01R-03 Versión: 02 Página: 6 de 9
	DIRECCIÓN REGIONAL DE ONEMI MAGALLANES	
Informe de Monitoreo Diario Regional		
Y-502	Cierre total de calzada con desvío bidireccional en varios sectores desde el km 18.000 al km 22.480, desde el 18/12 Al 30/03/2021 Provincia de Magallanes. Siendo la alternativa un desvío paralelo a la obra en el tramo intervenido. Res. Exenta N° 36 del 21.01.2021	CIERRE TOTAL
Y-502	Cierre total de calzada con desvío bidireccional en varios sectores desde el km 22.480 al km 25.560, desde el 18/12 al 30/03/2021 Provincia de Magallanes. Siendo la alternativa un desvío paralelo a la obra en el tramo intervenido. Res. Exenta N° 35 del 21.01.2021	CIERRE TOTAL
Y-851	Cierre total de calzada con desvío bidireccional en los kilómetros de la Ruta Y-851 y Ruta Y-895, Comuna de Timaukel. Desde el 06/04 al 30/12/2021, siendo la vía alternativa el desvío paralelo a la obra en el mismo tramo intervenido. Res. Exenta N° 236 del 31.03.2021 Km. 166 Km. 192,900 Km. 167 Km. 198,750 Km. 167,250 Km. 217,500 Km. 187,250 Km. 221,48 Km. 189,900 Km. 221,700 Km. 191,500 Km. 222,320 Km. 191,800 Km. 192,900	CIERRE TOTAL
Y-895	Km. 68,600 Res. Exenta N° 236 del 31.03.2021	CIERRE TOTAL
	Cierre parcial con angostamiento en los tramos y rutas, Comuna de Timaukel. Desde el 06/04 al 30/12/2021, siendo la vía alternativa el desvío paralelo a la obra en el mismo tramo intervenido. Res. Exenta N° 236 del 31.03.2021 Ruta Y-763 Del Km. 0,00 al Km. 12,728 Ruta Y-851 Del Km. 208,000 al Km. 237,440 Ruta Y-851 Del Km. 199,400 al Km. 237,440	CIERRE PARCIAL

Fuente: Seremi de Transportes y Telecomunicaciones Fecha y hora: 31/03 19:00 hora de Magallanes.


10. ESTADO DE PUERTOS

Puerto	Estado del Puerto
Puerto Edén	Abierto, sin restricción.
Punta Delgada	Abierto, sin restricción.
Puerto Natales	Abierto, sin restricción.
Punta Arenas	Abierto, sin restricción.
Porvenir	Abierto, sin restricción.
Puerto Williams	Abierto, sin restricción.

Fuente: SITPORT Directemar. Fecha y hora de consulta: 11/04 19:00 hora de Magallanes.

11. ESTADO DE AEROPUERTO y AERÓDROMOS.

Aeropuerto	Estado del Aeropuerto	Condición
Punta Arenas Aeropuerto Presidente Carlos Ibáñez del Campo.	Operativo	Horario de servicio: 08:30 a 20:30 horas Con extensión de servicio en caso de requerimiento.
Puerto Natales Aeródromo Teniente Julio Gallardo	Operativo	Horario de servicio: Lunes a sábado: 08:30 a 20:30 Horas Domingo: 09:00 a 21:00 horas Otros horarios a requerimiento.

	SISTEMA DE GESTIÓN DE EMERGENCIAS	Código: F-PO-MAC-01R-03 Versión: 02 Página: 7 de 9
	DIRECCIÓN REGIONAL DE ONEMI MAGALLANES	
Informe de Monitoreo Diario Regional		

Porvenir Aeródromo Capitán Fuentes Martínez	Operativo	Horario de servicio: Lunes a viernes: 08:00 a 17:30 Horas Sábado: 08:00 a 14:00 horas Domingo y festivos a requerimiento.
Puerto Williams Aeródromo Guardiamarina Zañartu	Operativo	Horario de servicio: Lunes a jueves: 08:30 a 17:30 Horas Viernes: 08:30 a 16:30 horas Domingo y festivos a requerimiento.
Antártica Aeródromo Teniente Rodolfo Marsh Martin	Operativo	A requerimiento.
Timaukel Aeródromo Pampa Guanaco	Sin operaciones	Pista Habilitada (Sin personal DGAC)

Fuente: Jefes de Aeropuerto y Aeródromos. Fecha y hora de consulta: 06/01/2021 13:00 hora de Magallanes.


12. ESTADO DE PASOS FRONTERIZOS


Nombre Paso	Condición	Observaciones
Complejo Integración Austral	CON RESTRICCIÓN (Aduana Sanitaria)	*Cerrado para extranjeros sin residencia en Argentina. Solo se permite el ingreso a ciudadanos argentinos y extranjeros con residencia en Argentina. Horario de atención: 08:00 a 20:00
Complejo Río Don Guillermo	CERRADO	Cerrado hasta nuevo aviso.
Complejo Dorotea	CERRADO	Cerrado hasta nuevo aviso.
Complejo Casas Viejas	CERRADO (Barrera Sanitario)	Cerrado hasta nuevo aviso.
Complejo San Sebastián	CON RESTRICCIÓN (Aduana Sanitaria).	*Cerrado para extranjeros sin residencia en Argentina. Solo se permite el ingreso a ciudadanos argentinos y extranjeros con residencia en Argentina. Horario de atención: 08:00 a 20:00
Complejo Río Bellavista	CERRADO	Cerrado hasta nuevo aviso.
Aduana Bahía Azul	CERRADO	Complejo municipal cerrado.

Fuente: Gobernaciones Provinciales-Carabineros. Fecha y hora de consulta: 06/01/2021 15:30 hora de Magallanes.

13. ESTADO DE FERRY'S (Itinerario sujeto a condiciones meteorológicas).

Servicio Cruce	Condición	Observaciones	
Primera Angostura	ABIERTO Aduana sanitaria Terminal Punta Delgada	FERRYS: KAWÉSKAR y PIONERO	
		Zarpe Punta Delgada	Zarpe Bahía Azul
		08:00 a 20:00	
Punta Arenas / Porvenir	ABIERTO Aduana sanitaria Terminal Tres Puentes. Aduana sanitaria Terminal Bahía Chilota	FERRY PATHAGON:	
		Terminal Tres Puentes	Terminal Bahía Chilota
		12/04 09:00	12/04 14:00
		13/04 09:00	13/04 15:00
		14/04 09:00	14/04 14:00
15/04 09:00	15/04 15:00		

	SISTEMA DE GESTIÓN DE EMERGENCIAS		Código: F-PO-MAC-01R-03	
	DIRECCIÓN REGIONAL DE ONEMI MAGALLANES		Versión: 02 Página: 8 de 9	
Informe de Monitoreo Diario Regional				
		16/04 09:00 17/04 09:00 18/04 09:00	16/04 14:00 17/04 15:00 18/04 14:00	
Punta Arenas / Puerto Williams	CON RESTRICCIÓN SOLO TRANSPORTE DE CARGA. Cordón Sanitario en Terminal Marítimo y aeródromo	FERRY YAGHAN: Zarpó hacia Punta Arenas hoy domingo 11/04 a las 16:00, recalca mañana lunes 12/04 a las 23:00 Horas.		
Puerto Williams/Puerto Toro	CON RESTRICCIÓN, SOLO PARA RESIDENTES Y CARGA	LANCHA LOICA: Domingo 25/04 a las 16:00 horas.		
Río Verde - Isla Riesco Isla Riesco - Río Verde	CON RESTRICCIÓN Aduana sanitaria, cruce solo para residentes y trabajadores	FERRY BAHÍA AZUL		
		Día	Isla Riesco Río Verde	Río Verde Isla Riesco
		Lunes	08:00 a 09:00 11:30 16:30 a 17:45	08:10 a 09:10 12:00 17:00 a 18:00
		Martes	08:00 a 09:00 14:30 16:30 17:45 a 18:00	08:10 a 09:10 15:00 17:00 18:00 a 19:00
		Miércoles	08:00 a 09:00 10:00 a 11:30 16:30 17:45 19:30	08:10 a 09:10 10:20 a 12:00 17:00 18:00 20:00
		Jueves	08:00 a 09:00 14:30 16:30 17:45	08:10 a 09:10 15:00 17:00 18:00
		Viernes	08:00 a 09:00 11:30 13:30 a 14:30 17:45	08:10 a 09:10 12:00 13:30 a 15:00 18:00
		Sábado	08:45 11:00 14:30 17:30	09:00 11:30 15:00 18:00
		Domingo	08:00 11:00 16:30 19:50	08:10 11:30 17:00 20:00
Pto. Natales / Pto. Montt. Pto. Montt / Pto. Natales.	NORMAL Aduana sanitaria Terminal marítimo de Natales	FERRY TRINIDAD I: Zarpó hacia Puerto Natales el sábado 10/04 a las 14:05 horas, recalca el martes 13/04 a las 16:00 horas.		
		FERRY ESPERANZA: En Puerto Natales, próximo zarpe por confirmar.		
Crux Australis:				
Tramo Norte - Sur	NORMAL Solo residentes y carga.	Origen	Destino	Zarpe Hora de Magallanes.

	SISTEMA DE GESTIÓN DE EMERGENCIAS	Código: F-PO-MAC-01R-03
	DIRECCIÓN REGIONAL DE ONEMI MAGALLANES	Versión: 02 Página: 9 de 9

Informe de Monitoreo Diario Regional

Puerto Yungay - Caleta Tortel - Puerto Edén - Puerto Natales	Aduana sanitaria Terminal marítimo de Natales	Puerto Yungay Caleta Tortel Puerto Edén	Caleta Tortel Puerto Edén Puerto Natales	Sábado 17/04 20:00 Sábado 17/04 23:00 Domingo 18/04 14:00
Tramo Sur - Norte Puerto Natales - Puerto Edén - Caleta Tortel - Puerto Yungay	NORMAL Solo residentes y carga. Aduana sanitaria Terminal marítimo de Natales	Origen	Destino	Zarpe Hora de Magallanes.
		Puerto Natales Puerto Edén Caleta Tortel	Puerto Edén Caleta Tortel Puerto Yungay	Jueves 15/04 05:00 Viernes 16/04 09:00 Viernes 16/04 23:00

Fuente: Armada - Austral BROOM – NAVIMAG, Fecha y hora de consulta: 11/04 18:00 hora de Magallanes.

ELABORACIÓN DEL INFORME:

Informe elaborado por:	Alex Millao González
Validado por:	Jonathan López Valdés

Centro de Alerta Temprana. Dirección Regional de ONEMI Magallanes y de la Antártica Chilena.