	SISTEMA DE GESTIÓN DE EMERGENCIAS	Código: F-PO-MAC-01R-03 Versión: 02
	DIRECCIÓN REGIONAL DE ONEMI MAGALLANES	Página: 1 de 10
Informe de Monitoreo Diario Regional		
Fecha del Informe		Hora de envío del Informe
Punta Arenas, 21 de octubre de 2021.		20.00

1. RESUMEN DE ALERTAS VIGENTES.

Nivel de Alerta	Evento	Cobertura	Amplitud
Amarilla	Pandemia	Nacional	Sistema Nacional de Prevención y Respuesta ante Desastres (SINAPRED).
Verde Temprana Preventiva	Viento	Provincias de Magallanes, Tierra del Fuego y Última Esperanza	Sistema Nacional de Prevención y Respuesta ante Desastres (SINAPRED) Regional.

Fuente: Dirección Regional de ONEMI Magallanes y de la Antártica Chilena.

2. RESUMEN DE EMERGENCIAS DE LAS ÚLTIMAS 24 HORAS.

N° de Informe	Fecha y hora	Evento/Lugar	Resumen
063-AL	21-10-2021 13:05	Incendio en Vertedero Comuna de Natales	Controlado y en faenas de extinción se mantiene el incendio en el vertedero municipal de Puerto Natales.

Fuente: Dirección Regional de ONEMI Magallanes y de la Antártica Chilena.

3. CONDICIONES DE TIEMPO Y NOVEDADES DE LA REGIÓN.

Provincia	Condición de Tiempo	Novedades
Magallanes	Nubosidad parcial, viento débil.	Sin novedades
Última Esperanza	Despejado, viento débil.	Incendio en vertedero en la comuna de Natales.
Tierra del Fuego	Nubosidad parcial, viento débil.	Sin novedades.
Antártica Chilena	Despejado, viento débil.	Sin novedades.


Fuente: Carabineros de Chile. Hora de término: 18:50

4. PRONÓSTICO METEOROLÓGICO REGIONAL (TRES DÍAS).

4.1 Avisos / Alertas / Alarmas meteorológicas.

Tipo	Fecha y hora de emisión	Descripción	Cobertura
Aviso CNA A268/2021	20-10-2021 14:57	Viento Normal a Moderado	Provincias de Magallanes, Tierra del Fuego y Última Esperanza.
Alerta CNA AA57/2021	21-10-2021 16:03	Viento Moderado a Fuerte	Comunas de Punta Arenas y San Gregorio.

Fuente: Centro Meteorológico Regional Austral – Dirección Meteorológica de Chile.


	SISTEMA DE GESTIÓN DE EMERGENCIAS	Código: F-PO-MAC-01R-03
	DIRECCIÓN REGIONAL DE ONEMI MAGALLANES	Versión: 02 Página: 2 de 10
Informe de Monitoreo Diario Regional		

4.2 Provincia / Comuna.

PUNTA ARENAS	MADRUGADA	MAÑANA	TARDE	NOCHE	MÍNIMA	MÁXIMA
VIERNES 22	Nublado. Viento oeste hasta 70 km/h.	Nublado. Viento noroeste hasta 80 km/h.	Nublado y chubascos débiles. Viento noroeste hasta 110 km/h.	Nublado y chubascos débiles. Viento oeste hasta 94 km/h.	3	11
SÁBADO 23	Nubosidad parcial y chubascos. Viento oeste hasta 80 km/h.	Nublado. Viento oeste hasta 80 km/h.	Nublado y chubascos débiles. Viento oeste hasta 94 km/h.	Nubosidad parcial y chubascos. Viento oeste hasta 90 km/h.	1	10
DOMINGO 24	Nublado y chubascos débiles. Viento noroeste hasta 60 km/h.	Nublado. Viento norte hasta 60 km/h.	Nublado y chubascos débiles. Viento oeste hasta 80 km/h.	Nublado y chubascos de aguanieve débiles. Viento oeste hasta 80 km/h.	0	8
PORVENIR	MADRUGADA	MAÑANA	TARDE	NOCHE	MÍNIMA	MÁXIMA
VIERNES 22	Nublado. Viento noroeste hasta 60 km/h.	Nublado. Viento noroeste hasta 80 km/h.	Nublado. Viento noroeste hasta 94 km/h.	Nublado y chubascos débiles. Viento noroeste hasta 90 km/h.	2	10
SÁBADO 23	Nublado y chubascos débiles. Viento suroeste hasta 80 km/h.	Nublado y chubascos débiles. Viento oeste hasta 80 km/h.	Nublado y chubascos débiles. Viento noroeste hasta 90 km/h.	Nublado y chubascos. Viento oeste hasta 80 km/h.	1	9
DOMINGO 24	Nublado y chubascos débiles. Viento noroeste hasta 60 km/h.	Nublado. Viento norte hasta 50 km/h.	Nublado y chubascos débiles. Viento noroeste hasta 80 km/h.	Nublado y chubascos de aguanieve. Viento oeste hasta 80 km/h.	0	8
PUERTO NATALES	MADRUGADA	MAÑANA	TARDE	NOCHE	MÍNIMA	MÁXIMA
VIERNES 22	Nublado. Viento noroeste hasta 40 km/h.	Nublado. Viento noroeste hasta 70 km/h.	Nublado y chubascos débiles. Viento noroeste hasta 90 km/h.	Cubierto y lluvia débil. Viento noroeste hasta 90 km/h.	2	13
SÁBADO 23	Cubierto y lluvia. Viento oeste hasta 70 km/h.	Nublado y chubascos débiles. Viento noroeste hasta 80 km/h.	Nublado y chubascos. Viento noroeste hasta 90 km/h.	Cubierto y lluvia débil. Viento oeste hasta 80 km/h.	1	11
DOMINGO 24	Nublado y chubascos débiles. Viento norte hasta 40 km/h.	Nublado y chubascos. Viento débil.	Cubierto y lluvia débil. Viento oeste hasta 70 km/h.	Nublado y chubascos de aguanieve. Viento oeste hasta 80 km/h.	1	10
TORRES DEL PAINE	MADRUGADA	MAÑANA	TARDE	NOCHE	MÍNIMA	MÁXIMA
VIERNES 22	Nublado. Viento noroeste hasta 40 km/h.	Nublado. Viento noroeste hasta 70 km/h.	Nublado y chubascos débiles. Viento noroeste hasta 90 km/h.	Cubierto y lluvia. Viento noroeste hasta 90 km/h.	1	12
SÁBADO 23	Cubierto aguanieve y nieve. Viento oeste hasta 40 km/h.	Nubosidad parcial y chubascos de aguanieve débiles. Viento noroeste hasta 60 km/h.	Nublado y chubascos. Viento noroeste hasta 90 km/h.	Cubierto lluvia y aguanieve. Viento oeste hasta 80 km/h.	-1	10
DOMINGO 24	Nublado y chubascos de aguanieve. Viento débil.	Cubierto y aguanieve. Viento débil.	Cubierto lluvia y aguanieve. Viento oeste hasta 60 km/h.	Nublado y chubascos de aguanieve. Viento oeste hasta 80 km/h.	1	9

Informe de Monitoreo Diario Regional

PUERTO WILLIAMS	MADRUGADA	MAÑANA	TARDE	NOCHE	MÍNIMA	MÁXIMA
VIERNES 22	Nublado. Viento débil.	Nublado. Viento débil.	Nublado. Viento noroeste hasta 50 km/h.	Nublado y chubascos débiles. Viento noroeste hasta 40 km/h.	1	12
SÁBADO 23	Nublado y chubascos débiles. Viento oeste hasta 80 km/h.	Nubosidad parcial y chubascos. Viento oeste hasta 80 km/h.	Nublado y chubascos débiles. Viento noroeste hasta 70 km/h.	Nublado y chubascos. Viento oeste hasta 70 km/h.	1	11
DOMINGO 24	Nublado y chubascos de nieve. Viento noroeste hasta 60 km/h.	Nublado y chubascos de aguanieve débiles. Viento débil.	Nublado y chubascos débiles. Viento norte hasta 70 km/h.	Nublado y chubascos de aguanieve. Viento oeste hasta 80 km/h.	-3	9
VILLA TEHUELCHES	MADRUGADA	MAÑANA	TARDE	NOCHE	MÍNIMA	MÁXIMA
VIERNES 22	Nublado. Viento oeste hasta 70 km/h.	Nublado. Viento noroeste hasta 80 km/h.	Nublado. Viento noroeste hasta 94 km/h.	Nubosidad parcial y chubascos débiles. Viento oeste hasta 94 km/h.	2	13
SÁBADO 23	Nublado y chubascos. Viento suroeste hasta 80 km/h.	Nublado. Viento oeste hasta 80 km/h.	Nublado y chubascos débiles. Viento oeste hasta 94 km/h.	Nubosidad parcial y chubascos. Viento oeste hasta 90 km/h.	-1	11
DOMINGO 24	Nublado y chubascos débiles. Viento oeste hasta 60 km/h.	Nublado. Viento norte hasta 50 km/h.	Nublado y chubascos débiles. Viento oeste hasta 80 km/h.	Nublado y chubascos de aguanieve débiles. Viento oeste hasta 80 km/h.	-1	12
CERRO SOMBRERO	MADRUGADA	MAÑANA	TARDE	NOCHE	MÍNIMA	MÁXIMA
VIERNES 22	Nublado. Viento oeste hasta 70 km/h.	Nublado. Viento noroeste hasta 80 km/h.	Nublado. Viento noroeste hasta 90 km/h.	Nublado. Viento oeste hasta 90 km/h.	0	13
SÁBADO 23	Nublado y chubascos. Viento suroeste hasta 80 km/h.	Nubosidad parcial. Viento oeste hasta 80 km/h.	Nublado y chubascos débiles. Viento oeste hasta 94 km/h.	Nubosidad parcial y chubascos. Viento oeste hasta 90 km/h.	-2	10
DOMINGO 24	Nublado y chubascos débiles. Viento oeste hasta 60 km/h.	Nublado y chubascos débiles. Viento norte hasta 50 km/h.	Nublado y chubascos. Viento noroeste hasta 80 km/h.	Nublado y chubascos débiles. Viento oeste hasta 80 km/h.	-3	10
VILLA PUNTA DELGADA	MADRUGADA	MAÑANA	TARDE	NOCHE	MÍNIMA	MÁXIMA
VIERNES 22	Nublado. Viento oeste hasta 70 km/h.	Nublado y chubascos débiles. Viento noroeste hasta 60 km/h.	Nublado. Viento noroeste hasta 100 km/h.	Nublado. Viento oeste hasta 90 km/h.	-1	13
SÁBADO 23	Nublado y chubascos débiles. Viento suroeste hasta 80 km/h.	Nubosidad parcial y chubascos débiles. Viento oeste hasta 80 km/h.	Nublado. Viento oeste hasta 94 km/h.	Nubosidad parcial y chubascos débiles. Viento oeste hasta 94 km/h.	-2	11
DOMINGO 24	Nublado y chubascos débiles. Viento noroeste hasta 60 km/h.	Nublado. Viento norte hasta 60 km/h.	Nublado y chubascos débiles. Viento noroeste hasta 80 km/h.	Nublado y chubascos débiles. Viento oeste hasta 80 km/h.	-3	12

	SISTEMA DE GESTIÓN DE EMERGENCIAS	Código: F-PO-MAC-01R-03
	DIRECCIÓN REGIONAL DE ONEMI MAGALLANES	Versión: 02 Página: 4 de 10
Informe de Monitoreo Diario Regional		

PAMPA GUANACO	MADRUGADA	MAÑANA	TARDE	NOCHE	MÍNIMA	MÁXIMA
VIERNES 22	Nublado. Viento oeste hasta 60 km/h.	Nublado y chubascos débiles. Viento noroeste hasta 70 km/h.	Nublado y chubascos débiles. Viento noroeste hasta 70 km/h.	Cubierto y lluvia débil. Viento noroeste hasta 70 km/h.	0	9
SÁBADO 23	Nubosidad parcial. Viento oeste hasta 80 km/h.	Nubosidad parcial. Viento oeste hasta 80 km/h.	Nublado y chubascos. Viento noroeste hasta 80 km/h.	Nubosidad parcial y chubascos. Viento oeste hasta 80 km/h.	-2	7
DOMINGO 24	Nubosidad parcial. Viento oeste hasta 60 km/h.	Nublado y chubascos débiles. Viento noroeste hasta 50 km/h.	Nublado y chubascos. Viento noroeste hasta 80 km/h.	Nubosidad parcial y chubascos débiles. Viento oeste hasta 80 km/h.	-3	7

Fuente: Centro Meteorológico Regional Austral. Fecha y hora: 21/10 17:35

4.1 Base Antártica Eduardo Frei Montalva.

	Madrugada	Mañana	Tarde	Noche	Mínima	Máxima
Viernes 22	Cubierto, chubascos de nieve y niebla Viento W, 20-30 kt	Nublado variando a cubierto, nevadas y niebla Viento W-N, 15-25 kt	Cubierto, nevadas y niebla Viento N, 20-35 kt	Cubierto, nevadas y niebla Viento N, 15-35 kt	-1	0
Sábado 23	Cubierto, nevadas y niebla Viento N, 15-30 kt	Cubierto, chubascos de nieve y niebla Viento N-NW, 10-20 kt	Cubierto, chubascos de nieve y neblina variando a nublado Viento NW-W, 15-35 kt	Nublado, ocasionalmente nubosidad parcial Viento W-NW, 15-30 kt	-2	0
Domingo 24	Cubierto y neblina variando a nublado Viento NW-SW, 5-15 kt	Nublado, ocasionalmente nubosidad parcial Viento SW, 5-15 kt	Nublado, ocasionalmente nubosidad parcial Viento SW, 15-25 kt	Nublado, ocasionalmente nubosidad parcial Viento SW-W, 15-25 kt	-3	-1

Fuente: Dirección Meteorológica de Chile Fecha y hora: 21/10 13:05

5. INFORMACIÓN PLUVIOMÉTRICA AÑO NORMAL A LA FECHA: 341.7 mm

Comuna	Últimas 12 horas	Acumulado a la Fecha	Déficit/Superávit	Fuente
Punta Arenas	Trazas	202.2 mm	Déficit 40.8 %	CMRA

Fuente: Dirección Meteorológica de Chile. Fecha y hora: 21/10 17:35

Datos registrados en el aeropuerto Carlos Ibáñez del Campo.

6. INDICE DE RADIACIÓN ULTRAVIOLETA.

REGISTRADO HOY	PREVISTO PARA MAÑANA
6 ALTO	3 - 5 MODERADO

Fuente: Centro Meteorológico Regional Austral. Fecha y hora: 21/10 17:35


7. MONITOREO CAUDALES DE RÍOS.

Río Las Minas: Umbral Amarillo: 0.9 m. Umbral Rojo: 0.97 m.

Río Paine: Umbral Amarillo: 1.70 m. Umbral Rojo: 1.85 m.


Estación	Fecha y hora	Altura (m)/Caudal (m ³ /seg)	Nivel de Peligro
Río Las Minas	21/10 18:43	0.230 m / 0.172 m ³ /seg.	Bajo
Río Paine	21/10 18:11	0.979 m / 48.850 m ³ /seg.	Bajo

Fuente: Dirección General de Aguas – Página Monitoreo Satelital.

	SISTEMA DE GESTIÓN DE EMERGENCIAS	Código: F-PO-MAC-01R-03 Versión: 02
	DIRECCIÓN REGIONAL DE ONEMI MAGALLANES	Página: 5 de 10
Informe de Monitoreo Diario Regional		

8. ANÁLISIS TÉCNICO DE RIESGOS.


Provincia/Comuna	Condición de Amenaza	Recomendaciones
Comunas de Punta Arenas y San Gregorio	VIENTO MODERADO A FUERTE	El SINAPRED Regional, deberá mantener las coordinaciones necesarias para la efectividad de los mecanismos de alerta y de gestiones de prevención a fin de evitar situaciones de riesgo para la población, ya que se podría generar afectación por desprendimientos y daños en techumbres. Por levantamiento de polvo, se recomienda a los conductores tomar precauciones producto de posibles problemas de visibilidad.
Provincia de Magallanes, Tierra del Fuego y Última Esperanza	VIENTO NORMAL A MODERADO	
Región de Magallanes y de la Antártica Chilena	INCENDIOS FORESTALES	El SINAPRED Regional, recomienda a la población mantener los alrededores de viviendas despejados de vegetación y desechos que se puedan quemar; evitar fumar en lugares con vegetación que pueda arder; no encender fogatas ni manipular fuentes de calor en zonas cercanas a vegetación. En caso de observar humo o fuego en zonas de vegetación avisar a: CONAF (130), Bomberos (132), Carabineros (133) o PDI (134).
Región de Magallanes y de la Antártica Chilena	TEMPERATURAS MÁXIMAS ENTRE 8° y 13° C.	El SINAPRED Regional, deberá mantener vigilancia sobre áreas forestales vulnerables, para impedir, detectar y combatir oportunamente la ocurrencia de focos de incendios forestales, orientando a la población de zonas adyacentes a pastizales, matorrales y bosques, para evitar prácticas inapropiadas en el uso y manejo del fuego.
Región de Magallanes y de la Antártica Chilena	PRECIPITACIONES DE AGUA	El SINAPRED Regional, deberá mantener monitoreo en los sectores más vulnerables en función del resguardo de la población y especialmente en los cursos de agua. Además, deberá mantener la vigilancia ante eventos derivados de esta condición, la que puede provocar dificultades en la conducción vial tanto en sectores rurales como urbanos. Los conductores deberán estar atentos a las condiciones que se presenten, manejo a velocidad razonable y prudente.
Comuna de Punta Arenas, Porvenir, Natales, Torres del Paine, Cabo de Hornos y Laguna Blanca	CHUBASCOS DE AGUANIEVE	El SINAPRED Comunal, deberá mantener atención a posibles situaciones de aislamiento por acumulación de nieve en caminos interiores y al congelamiento en rutas. Se recomienda a los conductores tomar precauciones producto de posibles problemas en las vías. Además, se deberá tomar atención


	SISTEMA DE GESTIÓN DE EMERGENCIAS	Código: F-PO-MAC-01R-03 Versión: 02
	DIRECCIÓN REGIONAL DE ONEMI MAGALLANES	Página: 6 de 10
Informe de Monitoreo Diario Regional		
Comunas de Torres del Paine y Cabo de Hornos.	CHUBASCOS DE NIEVE	a las posibles acumulaciones de nieve en relación a predios agrícolas y ganaderos. Por otra parte, se deberán adoptar las recomendaciones generales, evitar cambios bruscos de temperaturas y realizar una adecuada mantención y uso de los artefactos de calefacción.
Región de Magallanes y de la Antártica Chilena	RADIACIÓN U.V. 3 – 5 MODERADO	El SINAPRED Regional, recomienda a la población mantener los resguardos y protección necesarios por trabajos o actividades que se realicen a la intemperie, ante los riesgos derivados de la exposición a la luz solar, utilizando bloqueador solar, anteojos con filtro UV, Gorros con visera. Informarse de las recomendaciones entregadas por las autoridades competentes en el área.
Nacional	PANDEMIA	El SINAPRED, movilizará todos los recursos necesarios y disponibles, en apoyo adicional a los entregados por la Autoridad Sanitaria, aplicando todas las medidas contempladas por parte de la autoridad del Ministerio de Salud, en el Plan de Acción de la Fase 4, para actuar y controlar la situación, dada la extensión y severidad del evento. Los Organismos e Instituciones pertinentes deberán actuar en coordinación con ONEMI y MINSAL, adoptando las medidas de preparación, apoyo y respuesta ante eventuales variaciones en la situación de alerta, informándose a nivel nacional, regional, provincial y comunal de las decisiones y el desarrollo de las acciones tomadas en efecto.

***SINAPRED: SISTEMA NACIONAL DE PREVENCIÓN Y RESPUESTA ANTE DESASTRES.**

9. ESTADO DE CARRETERAS.

Carreteras	Estado	Condición
Ruta Y-65	Cierre total de calzada con desvío bidireccional desde el km. 70 y hasta el km 90, Provincia de Tierra del Fuego hasta el 30 de noviembre del 2021. Res. Exenta N° 274 del 16.04.2021.	CIERRE TOTAL
	Cierre parcial de calzada con angostamiento de vía desde el km. 70 y hasta el km 90, Provincia de Tierra del Fuego hasta el 30 de noviembre del 2021. Res. Exenta N° 274 del 16.04.2021.	CIERRE PARCIAL
Ruta Y-65	Cierre parcial de calzada con angostamiento de vía desde el km. 55 y hasta el km 90,000 Porvenir-Manantiales, Provincia de Tierra del Fuego hasta el 30 de noviembre del 2021. Res. Exenta N° 272 del 16.04.2021.	CIERRE PARCIAL
Ruta Y-65	Cierre total de calzada desde el km. 55 y hasta el km 70 con desvío bidireccional, Provincia de Tierra del Fuego Región de Magallanes y de la Antártica chilena hasta el 30 de noviembre del 2021. Res. Exenta N° 273 del 16.04.2021	CIERRE TOTAL
Ruta Y-65	Cierre parcial de calzada desde el km. 55 y hasta el km 70. Provincia de Tierra del Fuego Región de Magallanes y de la Antártica chilena hasta el 30 de noviembre del 2021. Res. Exenta N° 273 del 16.04.2021.	CIERRE PARCIAL
Ruta Y-65	Cierre total de calzada con desvío bidireccional desde el km. 55 y hasta el km 70, Provincia de Tierra del Fuego, hasta el 30 de noviembre del 2021. Res. Exenta N°	CIERRE TOTAL

	SISTEMA DE GESTIÓN DE EMERGENCIAS	Código: F-PO-MAC-01R-03 Versión: 02 Página: 7 de 10
	DIRECCIÓN REGIONAL DE ONEMI MAGALLANES	
Informe de Monitoreo Diario Regional		
	274 del 16.04.2021.	
	Cierre parcial de calzada desde el km. 55 y hasta el km 70, Provincia de Tierra del Fuego, hasta el 30 de noviembre del 2021. Res. Exenta N° 274 del 16.04.2021.	CIERRE PARCIAL
Y-851	Cierre total de calzada con desvío bidireccional en los kilómetros de la Ruta Y-851 y Ruta Y-895, Comuna de Timaukel. Desde el 06/04 al 30/12/2021, siendo la vía alternativa el desvío paralelo a la obra en el mismo tramo intervenido. Res. Exenta N° 236 del 31.03.2021. Km. 166 Km. 192,900 / Km. 167 Km. 198,750 Km. 167,250 Km. 217,500 / Km. 187,250 Km. 221,48 Km. 189,900 Km. 221,700 / Km. 191,500 Km. 222,320 Km. 191,800 Km. 192,900	CIERRE TOTAL
Ruta Y-763 Ruta Y-851 Ruta Y-851	Cierre parcial con angostamiento en los tramos y rutas, Comuna de Timaukel. Desde el 06/04 al 30/12/2021, siendo la vía alternativa el desvío paralelo a la obra en el mismo tramo intervenido. Res. Exenta N° 236 del 31.03.2021. Del Km. 0,00 al Km. 12,728 Del Km. 208,000 al Km. 237,440 Del Km. 199,400 al Km. 237,440	CIERRE PARCIAL
Ruta y-761 Ruta Y-769 Ruta Y-851 Ruta Y-895 Ruta Y-763	Cierre total momentáneo de calzada, sin desvíos en las rutas y tramos: desde el 06 de abril al 30 de diciembre del 2021 Res. Exenta N° 241/2021 del 01.04.2021 Desde el Km 6 al km 10- en el km 1,45 en el km 4,45. Desde el Km 0,0 al km 2,1- en el km 0,47 en el km 2,23. Desde el Km 199,4 al km 208 – desde el km 223 al 237,44 – desde el km 208 al km 237,4 – desde el km 199,4 al km 237,4. Desde el Km 67,5 al km 68 – del el km 72,64 al km 73 – desde el km 73,6 al km 73,8 – desde el km 74 al km 74,12 – desde el km 74,9 al km 75,06. Desde el Km 0 al km 12,72	CIERRE TOTAL MOMENTÁNEO
Ruta Y-85 Ruta Y-761 Ruta Y-763 Ruta Y-769 Ruta Y-895	Cierre total momentáneo, sin desvío, varios sectores desde el 29 de julio al 31 de diciembre del 2021, en las rutas que se indican: Desde el km 102.563 al km 237.440 Desde el km 0.00 al km 13.038 Desde el km 0.00 al km 12.728 Desde el km 0.00 al km 12.729 Desde el km 67.500 al km 86.969 Res. Exenta N° 455 del 28.07.2021	CIERRE TOTAL MOMENTANEO
Ruta Y-85 Ruta Y-761 Ruta Y-763	Cierre total con desvío bidireccional, varios sectores desde el 29 de julio al 31 de diciembre del 2021, en las rutas que se indican: Desde el km 102.563 al km 237.440 Desde el km 0.00 al km 13.038 Desde el km 0.00 al km 12.728 Res. Exenta N° 453 del 28.07.2021	CIERRE TOTAL
Ruta Y-85 Ruta Y-761 Ruta Y-763 Ruta Y-769 Ruta Y-895	Cierre parcial con angostamiento, varios sectores desde el 29 de julio al 31 de diciembre del 2021, en las rutas que se indican: Desde el km 0.00 al km 12.729 Desde el km 67.500 al km 86.969 Desde el km 0.00 al km 12.728 Desde el km 0.00 al km 12.729 Desde el km 67.500 al km 86.969 Res. Exenta N° 455 del 28.07.2021	CIERRE PARCIAL
Ruta 9 norte	Cierre parcial de berma y calzada Ruta 9 norte (Camino Punta Arenas-Puerto Natales), sector Villa Renovales a partir del 15 de mayo al 10/12 del 2021: Desde el km 182.00 al km 183.00. Cierre parcial de berma y calzada Ruta 9 norte (Camino Puerto Natales-Torres del Paine), sector Curva el Bucanero Villa Renovales a partir del 15 de mayo al 10 de diciembre del 2021: Desde el km 245.200 al km 250.000. Res. Exenta N° 334 del 13.05.2021.	CIERRE TOTAL
Ruta 9 norte	Cierre parcial en varios sectores de la vía por trabajos en la Obra Empalme a camino público proyectado Nueva 6 norte, Ruta 9 norte desde el km 8.69756 desde el 11/02 al 21/12/2021. Provincia de Magallanes. Res. Exenta N° 492 del 19.08.2021.	CIERRE PARCIAL
Ruta Y-502	Cierre total de la calzada de la Ruta Y-502, Comuna de Rio Verde, en el tramo comprendido entre el kilómetro 61,00 y el km. 81,00, desde el 04 de noviembre	CIERRE TOTAL

	SISTEMA DE GESTIÓN DE EMERGENCIAS	Código: F-PO-MAC-01R-03 Versión: 02 Página: 8 de 10
	DIRECCIÓN REGIONAL DE ONEMI MAGALLANES	
Informe de Monitoreo Diario Regional		

	y hasta el 25 de abril del 2022. De 08:00 a 12:00 horas. Res. Exenta N° 561 del 22.09.2021.	
Ruta Y-905	Cierre total con desvío bidireccional de calzada en la Ruta Y-905, varios sectores entre los kilómetros 30.320 al km. 40.820 en la Comuna de Cabo de Hornos, Prov. Antártica Chilena desde el 06 de octubre hasta el 30 de diciembre del 2021. Res. Exenta N° 578/2021 del 30.09.2021.	CIERRE TOTAL
	Cierre parcial con angostamiento bidireccional de calzada en la Ruta Y-905, varios sectores entre los kilómetros 30.320 al km. 40.820 en la Comuna de Cabo de Hornos, Prov. Antártica Chilena desde el 06 de octubre hasta el 30 de diciembre del 2021. Res. Exenta N° 578/2021 del 30.09.2021.	CIERRE PARCIAL
	Cierre total momentáneo de calzada en la Ruta Y-905, varios sectores entre los kilómetros 30.320 al km. 40.820 en la Comuna de Cabo de Hornos, Prov. Antártica Chilena desde el 06 de octubre hasta el 30 de diciembre del 2021. Res. Exenta N° 578/2021 del 30.09.2021.	CIERRE TOTAL MOMENTANEO
Ruta Y-315	Cierre parcial de calzada en la Ruta Y-315, entre el km. 0,0 al km. 6,26 desde el 10 de octubre al 15 de diciembre en la comuna de Natales, Provincia de Última Esperanza. Res. Exenta N° 596/2021 del 08.10.2021.	

Fuente: Seremi de Transportes y Telecomunicaciones Fecha y hora: 09/10 18:09 horas.

10. ESTADO DE PUERTOS.


Puerto	Estado del Puerto
Puerto Edén	Abierto, sin restricciones.
Punta Delgada	Cerrado para naves menores fuera del límite del puerto, por viento.
Puerto Natales	Cerrado para naves menores dentro y fuera del límite del puerto, por viento.
Punta Arenas	Abierto, sin restricciones
Porvenir	Abierto, sin restricciones.
Puerto Williams	Abierto, sin restricciones

Fuente: SITPORT Directemar. Fecha y hora de consulta: 21/10 18:00

11. ESTADO DE AEROPUERTO y AERÓDROMOS.

Aeropuerto	Estado del Aeropuerto	Condición
Punta Arenas Aeropuerto Presidente Carlos Ibáñez del Campo.	Operativo	Horario de servicio: 08:30 a 20:30 horas Con extensión de servicio en caso de requerimiento.
Puerto Natales Aeródromo Teniente Julio Gallardo	Operativo	Horario de servicio: Lunes a jueves 08:30 a 17:30 horas Viernes de 08:30 a 16:30 Fines de semana y festivos: A requerimiento.
Porvenir Aeródromo Capitán Fuentes Martínez	Operativo	Horario de servicio: Lunes a viernes: 08:00 a 17:30 Horas Sábado: 08:00 a 14:00 horas Fines de semana y festivos: A requerimiento.
Puerto Williams Aeródromo Guardiamarina Zañartu	Operativo	Horario de servicio: Lunes a jueves: 08:30 a 17:30 Horas Viernes: 08:30 a 16:30 horas Fines de semana y festivos: A requerimiento.
Antártica Aeródromo Teniente Rodolfo Marsh Martin	Operativo	A requerimiento.
Timaukel Aeródromo Pampa Guanaco	Sin operaciones	Pista Habilitada (Sin personal DGAC)

Fuente: Jefes de Aeropuerto y Aeródromos. Fecha y hora de consulta: 07/09/2021 12:00 horas.

	SISTEMA DE GESTIÓN DE EMERGENCIAS	Código: F-PO-MAC-01R-03 Versión: 02
	DIRECCIÓN REGIONAL DE ONEMI MAGALLANES	Página: 9 de 10
Informe de Monitoreo Diario Regional		


12. ESTADO DE PASOS FRONTERIZOS.

Nombre Paso	Condición	Observaciones
Complejo Integración Austral	ABIERTO CON RESTRICCIÓN (Aduana Sanitaria)	*Cerrado para extranjeros sin residencia en Argentina. Solo se permite el ingreso a ciudadanos argentinos y extranjeros con residencia en Argentina. Horario de atención: 08:00 a 20:00
Complejo Río Don Guillermo	CERRADO	Cerrado hasta nuevo aviso.
Complejo Dorotea	CERRADO	Cerrado hasta nuevo aviso.
Complejo Casas Viejas	CERRADO	Cerrado hasta nuevo aviso.
Complejo San Sebastián	ABIERTO CON RESTRICCIÓN (Aduana Sanitaria).	*Cerrado para extranjeros sin residencia en Argentina. Solo se permite el ingreso a ciudadanos argentinos y extranjeros con residencia en Argentina. Horario de atención: 08:00 a 20:00
Complejo Río Bellavista	CERRADO	Cerrado hasta nuevo aviso.
Aduana Bahía Azul	CERRADO	Complejo municipal cerrado.

Fuente: Gobernaciones Provinciales-Carabineros. Fecha y hora de consulta: 28/07/2021 15:30 horas.

13. ESTADO DE FERRY'S (Itinerario sujeto a condiciones meteorológicas).

Servicio Cruce	Condición	Observaciones
Primera Angostura	ABIERTO Aduana sanitaria Terminal Punta Delgada	FERRYS: PIONERO - KAWÉSKAR / KATAIK - TANU.
		Zarpe Punta Delgada Zarpe Bahía Azul
		Horario de zarpe desde ambas rampas. 08:00 a 22:00 horas
Punta Arenas / Porvenir	ABIERTO Aduana sanitaria Terminal Tres Puentes Aduana sanitaria Terminal Bahía Chilota	FERRY PATHAGON:
		Terminal Tres Puentes Terminal Bahía Chilota
		Viernes 22/10 09:00 Viernes 22/10 19:00 Sábado 23/10 09:30 Sábado 23/10 14:00 Domingo 24/10 09:30 Domingo 24/10 19:00
Punta Arenas / Puerto Williams	CON RESTRICCIÓN SOLO TRANSPORTE DE CARGA	FERRY YAGHAN: Zarpó hacia Puerto Williams, hoy jueves 21/10 a las 18:00 horas, recalca el día sábado 23/10 a las 02:00 horas. Zarpa de regreso hacia Punta Arenas, el día sábado 23/10 a las 16:00 horas, recalca el día lunes 25/10 a las 00:00 horas.
Puerto Williams/Puerto Toro	CON RESTRICCIÓN, SOLO PARA RESIDENTES Y CARGA	LANCHA LOICA: Zarpa el domingo 31/10, a las 16:00 horas.
Río Verde - Isla Riesco Isla Riesco - Río Verde	Aduana sanitaria, cruce solo para residentes y trabajadores	FERRY BAHÍA AZUL
Río Verde - Isla Riesco Isla Riesco - Río Verde	CON RESTRICCIÓN Aduana sanitaria, cruce solo para residentes y trabajadores	Lunes 08:00 a 09:00 11:30 16:30 a 17:45 08:10 a 09:10 12:00 17:00 a 18:00
		Martes 08:00 a 09:00 14:30 16:30 17:45 a 18:00 08:10 a 09:10 15:00 17:00 18:00 a 19:00
		Miércoles 08:00 a 09:00 10:00 a 11:30 16:30 17:45 08:10 a 09:10 10:20 a 12:00 17:00 18:00

	SISTEMA DE GESTIÓN DE EMERGENCIAS	Código: F-PO-MAC-01R-03 Versión: 02
	DIRECCIÓN REGIONAL DE ONEMI MAGALLANES	Página: 10 de 10

Informe de Monitoreo Diario Regional

			19:30	20:00
		Jueves	08:00 a 09:00 14:30 16:30 17:45	08:10 a 09:10 15:00 17:00 18:00
		Viernes	08:00 a 09:00 11:30 13:30 a 14:30 17:45	08:10 a 09:10 12:00 13:30 a 15:00 18:00
		Sábado	08:45 11:00 14:30 17:30	09:00 11:30 15:00 18:00
		Domingo	08:00 11:00 16:30 19:50	08:10 11:30 17:00 20:00
Pto. Natales / Pto. Montt. Pto. Montt / Pto. Natales.	NORMAL Aduana sanitaria Terminal marítimo de Natales	FERRY TRINIDAD I: En Puerto Montt, próximo zarpe por confirmar. FERRY ESPERANZA: Zarpó hacia Puerto Montt, el día miércoles 20/10 a las 08:39 horas, recalca el sábado 23/10 a las 08:30 horas		
FUEGUINO:				
Tramo Norte - Sur Puerto Yungay - Caleta Tortel - Puerto Edén - Puerto Natales	NORMAL Solo residentes y carga. Aduana sanitaria Terminal marítimo de Natales	Origen	Destino	Zarpe
		Puerto Yungay	Caleta Tortel	Sábado 23/10 20:00
		Caleta Tortel Puerto Edén	Puerto Edén Puerto Natales	Sábado 23/10 23:00 Domingo 24/10 14:00
Tramo Sur - Norte Puerto Natales - Puerto Edén - Caleta Tortel - Puerto Yungay	NORMAL Solo residentes y carga. Aduana sanitaria Terminal marítimo de Natales	Origen	Destino	Zarpe
		Puerto Natales	Puerto Edén	Jueves 21/10 --
		Puerto Edén Caleta Tortel	Caleta Tortel Puerto Yungay	Viernes 22/10 09:00 Viernes 22/10 23:00

Fuente: Armada - Austral BROOM – NAVIMAG, Fecha y hora de consulta: 21/10 18:30 horas.

14. ELABORACIÓN DEL INFORME:

Informe elaborado por:	Alex Millao González
Validado por:	Joselin Paillaman

Centro de Alerta Temprana. Dirección Regional de ONEMI Magallanes y de la Antártica Chilena.