	SISTEMA DE GESTIÓN DE EMERGENCIAS	Código: F-PO-MAC-01R-03
	DIRECCIÓN REGIONAL DE ONEMI MAGALLANES	Versión: 02 Página: 1 de 10
Informe de Monitoreo Diario Regional		
Fecha del Informe		Hora de envío del Informe
Punta Arenas, 23 de noviembre de 2021		20:00

1. RESUMEN DE ALERTAS VIGENTES.

Nivel de Alerta	Evento	Cobertura	Amplitud
Amarilla	Pandemia	Nacional	SINAPRED NACIONAL

Fuente: Dirección Regional de ONEMI Magallanes y de la Antártica Chilena.

2. RESUMEN DE EMERGENCIAS DE LAS ÚLTIMAS 24 HORAS.

N° de Informe	Fecha y hora	Evento/Lugar	Resumen
129-C	23/11 09:42	Incendio en vertedero. Comuna de Natales	Extinto el incendio que afectó una superficie aproximada de 200 por 50 metros, del vertedero de Natales.

Fuente: Dirección Regional de ONEMI Magallanes y de la Antártica Chilena.

3. CONDICIONES DE TIEMPO Y NOVEDADES DE LA REGIÓN.

Provincia	Condición de Tiempo	Novedades
Magallanes	Nubosidad parcial, viento débil	Sin novedades
Última Esperanza	Nublado, viento débil	Sin novedades
Tierra del Fuego	Nubosidad parcial, viento débil	Sin novedades
Antártica Chilena	Nublado, viento débil	Sin novedades

Fuente: Carabineros de Chile. Hora de término: 19:13.

4. PRONÓSTICO METEOROLÓGICO REGIONAL (TRES DÍAS).

4.1 Avisos / Alertas / Alarmas meteorológicas.

Tipo	Fecha y hora de emisión	Descripción	Cobertura
N/A	N/A	N/A	N/A

Fuente: Centro Meteorológico Regional Austral – Dirección Meteorológica de Chile.

4.2 Provincia / Comuna.

PUNTA ARENAS	MADRUGADA	MAÑANA	TARDE	NOCHE	MÍNIMA	MÁXIMA
MIÉRCOLES 24	Nublado. Viento oeste hasta 60 km/h.	Nublado. Viento oeste hasta 50 km/h.	Nubosidad parcial. Viento oeste hasta 40 km/h.	Nublado. Viento débil.	6	13
JUEVES 25	Nublado. Viento débil.	Nubosidad parcial. Viento oeste hasta 40 km/h.	Nublado y chubascos débiles. Viento oeste hasta 50 km/h.	Nubosidad parcial y chubascos débiles. Viento oeste hasta 60 km/h.	4	11
VIERNES 26	Nubosidad parcial. Viento oeste hasta 60 km/h.	Nublado. Viento noroeste hasta 70 km/h.	Nublado. Viento oeste hasta 70 km/h.	Nublado. Viento noroeste hasta 80 km/h.	5	11


Informe de Monitoreo Diario Regional

PORVENIR	MADRUGADA	MAÑANA	TARDE	NOCHE	MÍNIMA	MÁXIMA
MIÉRCOLES 24	Nublado y chubascos débiles. Viento oeste hasta 50 km/h.	Nublado y chubascos débiles. Viento oeste hasta 60 km/h.	Nubosidad parcial. Viento oeste hasta 50 km/h.	Nubosidad parcial. Viento débil.	4	12
JUEVES 25	Nublado. Viento suroeste hasta 40 km/h.	Nublado. Viento oeste hasta 40 km/h.	Nublado y chubascos débiles. Viento oeste hasta 50 km/h.	Nubosidad parcial y chubascos débiles. Viento oeste hasta 60 km/h.	4	10
VIERNES 26	Nubosidad parcial. Viento oeste hasta 50 km/h.	Nublado. Viento noroeste hasta 70 km/h.	Nublado. Viento noroeste hasta 80 km/h.	Nublado. Viento noroeste hasta 80 km/h.	4	11
PUERTO NATALES	MADRUGADA	MAÑANA	TARDE	NOCHE	MÍNIMA	MÁXIMA
MIÉRCOLES 24	Nublado y chubascos. Viento noroeste hasta 40 km/h.	Nubosidad parcial. Viento oeste hasta 40 km/h.	Nubosidad parcial. Viento débil.	Nublado. Viento débil.	6	13
JUEVES 25	Nublado y chubascos débiles. Viento débil.	Nubosidad parcial. Viento noroeste hasta 40 km/h.	Nublado y chubascos. Viento oeste hasta 50 km/h.	Nublado y chubascos débiles. Viento oeste hasta 50 km/h.	4	10
VIERNES 26	Nubosidad parcial. Viento oeste hasta 40 km/h.	Nubosidad parcial. Viento débil.	Nublado. Viento oeste hasta 70 km/h.	Nublado. Viento oeste hasta 50 km/h.	5	12
TORRES DEL PAINE	MADRUGADA	MAÑANA	TARDE	NOCHE	MÍNIMA	MÁXIMA
MIÉRCOLES 24	Nublado y chubascos. Viento noroeste hasta 40 km/h.	Nublado. Viento débil.	Nublado y chubascos débiles. Viento noroeste hasta 60 km/h.	Nublado y chubascos débiles. Viento débil.	4	11
JUEVES 25	Nublado y chubascos débiles. Viento débil.	Nublado. Viento débil.	Nublado y chubascos. Viento oeste hasta 60 km/h.	Nublado y chubascos. Viento oeste hasta 40 km/h.	2	9
VIERNES 26	Nublado y chubascos débiles. Viento débil.	Nubosidad parcial. Viento débil.	Nublado. Viento noroeste hasta 60 km/h.	Nubosidad parcial. Viento noroeste hasta 60 km/h.	3	10
PUERTO WILLIAMS	MADRUGADA	MAÑANA	TARDE	NOCHE	MÍNIMA	MÁXIMA
MIÉRCOLES 24	Nublado. Viento débil.	Nublado. Viento débil.	Nublado y chubascos débiles. Viento suroeste hasta 40 km/h.	Nubosidad parcial. Viento débil.	3	10
JUEVES 25	Nublado. Viento débil.	Nublado y chubascos débiles. Viento débil.	Nublado y chubascos débiles. Viento débil.	Nublado y débiles. Viento suroeste hasta 50 km/h.	2	11
VIERNES 26	Nublado. Viento débil.	Nublado. Viento débil.	Nublado. Viento noroeste hasta 60 km/h.	Nublado. Viento noroeste hasta 70 km/h.	1	10

Informe de Monitoreo Diario Regional

VILLA TEHUELCHES	MADRUGADA	MAÑANA	TARDE	NOCHE	MÍNIMA	MÁXIMA
MIÉRCOLES 24	Nublado y chubascos débiles. Viento oeste hasta 60 km/h.	Nublado. Viento oeste hasta 60 km/h.	Nubosidad parcial. Viento oeste hasta 50 km/h.	Nublado. Viento débil.	4	12
JUEVES 25	Nublado. Viento oeste hasta 40 km/h.	Nublado. Viento oeste hasta 50 km/h.	Nublado y chubascos débiles. Viento oeste hasta 60 km/h.	Nubosidad parcial y chubascos débiles. Viento oeste hasta 60 km/h.	3	10
VIERNES 26	Nubosidad parcial. Viento oeste hasta 60 km/h.	Nublado. Viento noroeste hasta 60 km/h.	Nublado. Viento noroeste hasta 70 km/h.	Nublado. Viento noroeste hasta 70 km/h.	4	11
CERRO SOMBRERO	MADRUGADA	MAÑANA	TARDE	NOCHE	MÍNIMA	MÁXIMA
MIÉRCOLES 24	Nublado. Viento oeste hasta 60 km/h.	Nublado. Viento oeste hasta 60 km/h.	Nubosidad parcial. Viento oeste hasta 40 km/h.	Nubosidad parcial. Viento débil.	4	13
JUEVES 25	Nublado. Viento débil.	Nublado. Viento débil.	Nublado. Viento oeste hasta 50 km/h.	Nubosidad parcial. Viento oeste hasta 60 km/h.	5	12
VIERNES 26	Nubosidad parcial. Viento oeste hasta 50 km/h.	Nubosidad parcial. Viento oeste hasta 60 km/h.	Nublado. Viento oeste hasta 70 km/h.	Nublado. Viento oeste hasta 70 km/h.	3	14
VILLA PUNTA DELGADA	MADRUGADA	MAÑANA	TARDE	NOCHE	MÍNIMA	MÁXIMA
MIÉRCOLES 24	Nublado. Viento oeste hasta 60 km/h.	Nublado. Viento oeste hasta 60 km/h.	Nubosidad parcial. Viento suroeste hasta 50 km/h.	Nublado. Viento suroeste hasta 40 km/h.	6	14
JUEVES 25	Nublado. Viento oeste hasta 40 km/h.	Nubosidad parcial. Viento oeste hasta 50 km/h.	Nublado. Viento suroeste hasta 60 km/h.	Nubosidad parcial. Viento suroeste hasta 60 km/h.	6	13
VIERNES 26	Nubosidad parcial. Viento oeste hasta 60 km/h.	Nubosidad parcial. Viento oeste hasta 50 km/h.	Nubosidad parcial. Viento oeste hasta 50 km/h.	Nublado. Viento oeste hasta 70 km/h.	4	15
PAMPA GUANACO	MADRUGADA	MAÑANA	TARDE	NOCHE	MÍNIMA	MÁXIMA
MIÉRCOLES 24	Nublado. Viento oeste hasta 60 km/h.	Nublado. Viento oeste hasta 60 km/h.	Nubosidad parcial y chubascos débiles. Viento oeste hasta 50 km/h.	Nublado. Viento oeste hasta 40 km/h.	3	11
JUEVES 25	Nublado. Viento débil.	Nublado. Viento oeste hasta 40 km/h.	Nublado y chubascos débiles. Viento oeste hasta 50 km/h.	Nubosidad parcial y chubascos débiles. Viento oeste hasta 60 km/h.	2	12
VIERNES 26	Nubosidad parcial. Viento oeste hasta 50 km/h.	Nublado. Viento oeste hasta 60 km/h.	Nublado. Viento noroeste hasta 60 km/h.	Nublado y chubascos débiles. Viento noroeste hasta 60 km/h.	2	10

Fuente: Centro Meteorológico Regional Austral. Fecha y hora: 23/11 17:05.

	SISTEMA DE GESTIÓN DE EMERGENCIAS	Código: F-PO-MAC-01R-03 Versión: 02 Página: 4 de 10
	DIRECCIÓN REGIONAL DE ONEMI MAGALLANES	
Informe de Monitoreo Diario Regional		

4.1 Base Antártica Eduardo Frei Montalva.

	Resto del día martes 23: nublado variando a cubierto y chubascos de nieve ocasionales Viento SW, 5-10 kt					
	Madrugada	Mañana	Tarde	Noche	Mínima	Máxima
Miércoles 24	Cubierto y chubascos de nieve ocasionales Viento S-E, 5-10 kt	Nublado, ocasionalmente nubosidad parcial Viento E-NE, 5-15 kt	Nubosidad parcial, ocasionalmente nublado Viento NE, 5-15 kt	Nubosidad parcial Viento NE-N, 10-20 kt	-2	-1
Jueves 25	Nubosidad parcial Variando a cubierto Viento NE, 10-25 kt	Cubierto y neblina Viento NE-N, 15-25 kt	Cubierto y niebla Viento N-NW, 15-25 kt	Cubierto, chubascos de aguanieve y niebla Viento NW, 15-30 kt	-3	0
Viernes 26	Cubierto, aguanieve y niebla Viento NW, 10-30 kt	Cubierto y niebla Viento NW, 15-30 kt	Cubierto, aguanieve y niebla Viento NW-N, 15-35 kt	Cubierto, aguanieve y chubascos Viento N-NW, 20-40 kt	0	2

Fuente: Dirección Meteorológica de Chile Fecha y hora: 23/11 13:07.

5. INFORMACIÓN PLUVIOMÉTRICA AÑO NORMAL A LA FECHA: 369.5 mm

Comuna	Últimas 12 horas	Acumulado a la Fecha	Déficit/Superávit	Fuente
Punta Arenas	1,6 mm	218.6 mm	Déficit 40.8 %	CMRA

Fuente: Dirección Meteorológica de Chile. Fecha y hora: 23/11 17:05.

6. INDICE DE RADIACIÓN ULTRAVIOLETA.

REGISTRADO HOY	PREVISTO PARA MAÑANA
8 MUY ALTO	6 - 7 ALTO

Fuente: Centro Meteorológico Regional Austral. Fecha y hora: 23/11 17:05.

7. MONITOREO CAUDALES DE RÍOS.

Río Las Minas: Umbral Amarillo: 0.9 m. Umbral Rojo: 0.97 m.


Río Paine: Umbral Amarillo: 1.70 m. Umbral Rojo: 1.85 m.

Estación	Fecha y hora	Altura (m)/Caudal (m ³ /seg)	Nivel de Peligro
Río Las Minas	23/11 18:43	0.220 m / 0.132 m ³ /seg.	Bajo
Río Paine	23/11 19:11	1.150 m / 69.510 m ³ /seg.	Bajo

Fuente: Dirección General de Aguas – Página Monitoreo Satelital.


8. ANÁLISIS TÉCNICO DE RIESGOS.


Provincia/Comuna	Condición de Amenaza	Recomendaciones
Región de Magallanes y de la Antártica Chilena	VIENTO NORMAL	El SINAPRED deberá mantener las coordinaciones necesarias para la efectividad de los mecanismos de alerta y de gestiones de prevención a fin de evitar situaciones de riesgo para la población, ya que se podría generar afectación por desprendimientos y daños en techumbres. Por levantamiento de polvo, se recomienda a los conductores tomar precauciones producto de posibles problemas de visibilidad.
Región de Magallanes y de la Antártica Chilena, con excepción de las comunas de Primavera y San Gregorio	CHUBASCOS DE AGUA	El SINAPRED deberá mantener las coordinaciones necesarias para la efectividad de los mecanismos de alerta y de gestiones de prevención. Además, reforzar la vigilancia de los sectores de mayor vulnerabilidad a fin de evitar situaciones de riesgo para la población, especialmente de los cursos de agua. Se recomienda tener especial resguardo, por acumulación de agua en sectores bajos y posibles aumentos de caudal de los cursos de

	SISTEMA DE GESTIÓN DE EMERGENCIAS	Código: F-PO-MAC-01R-03 Versión: 02
	DIRECCIÓN REGIONAL DE ONEMI MAGALLANES	Página: 5 de 10
Informe de Monitoreo Diario Regional		
		agua con potencial desborde, por lo que se deberá monitorear estado de ríos y caminos.
Región de Magallanes y de la Antártica Chilena	TEMPERATURAS MÁXIMAS 9° y 15° C.	El SINAPRED deberá mantener vigilancia sobre áreas forestales vulnerables, para impedir, detectar y combatir oportunamente la ocurrencia de focos de incendios forestales, orientando a la población de zonas adyacentes a pastizales, matorrales y bosques, para evitar prácticas inapropiadas en el uso y manejo del fuego.
Región de Magallanes y de la Antártica Chilena	ÍNDICE U.V. 6 - 7 ALTO	El SINAPRED recomienda a la población mantener los resguardos y protección necesarios por trabajos o actividades que se realicen a la intemperie, ante los riesgos derivados de la exposición a la luz solar, utilizando bloqueador solar, anteojos con filtro UV, Gorros con visera. Informarse de las recomendaciones entregadas por las autoridades competentes en el área.
Región de Magallanes y de la Antártica Chilena	PREVENCIÓN DE INCENDIOS FORESTALES	El SINAPRED recomienda a la población mantener los alrededores de viviendas despejados de vegetación y desechos que se puedan quemar; evitar fumar en lugares con vegetación que pueda arder; no encender fogatas ni manipular fuentes de calor en zonas cercanas a vegetación; En caso de observar humo o fuego en zonas de vegetación avisar a: CONAF (130), Bomberos (132), Carabineros (133) o PDI (134).
Nacional	PANDEMIA	El SINAPRED movilizará todos los recursos necesarios y disponibles, en apoyo adicional a los entregados por la Autoridad Sanitaria, aplicando todas las medidas contempladas por parte de la autoridad del Ministerio de Salud, en el Plan de Acción de la Fase 4, para actuar y controlar la situación, dada la extensión y severidad del evento. Los Organismos e Instituciones pertinentes deberán actuar en coordinación con ONEMI y MINSAL, adoptando las medidas de preparación, apoyo y respuesta ante eventuales variaciones en la situación de alerta, informándose a nivel nacional, regional, provincial y comunal de las decisiones y el desarrollo de las acciones tomadas en efecto.

9. ESTADO DE CARRETERAS.

Carreteras	Estado	Condición
Ruta Y-65	Cierre total de calzada con desvío bidireccional desde el km. 70 y hasta el km 90, Provincia de Tierra del Fuego hasta el 30 de noviembre del 2021. Res. Exenta N° 274 del 16.04.2021.	CIERRE TOTAL
	Cierre parcial de calzada con angostamiento de vía desde el km. 70 y hasta el km 90, Provincia de Tierra del Fuego hasta el 30 de noviembre del 2021. Res. Exenta N° 274 del 16.04.2021.	CIERRE PARCIAL
Ruta Y-65	Cierre parcial de calzada con angostamiento de vía desde el km. 55 y hasta el km 90,000 Porvenir-Manantiales, Provincia de	CIERRE PARCIAL


	SISTEMA DE GESTIÓN DE EMERGENCIAS	Código: F-PO-MAC-01R-03 Versión: 02 Página: 6 de 10
	DIRECCIÓN REGIONAL DE ONEMI MAGALLANES	
Informe de Monitoreo Diario Regional		
	Tierra del Fuego hasta el 30 de noviembre del 2021. Res. Exenta N° 272 del 16.04.2021.	
Ruta Y-65	Cierre total de calzada desde el km. 55 y hasta el km 70 con desvío bidireccional, Provincia de Tierra del Fuego Región de Magallanes y de la Antártica Chilena hasta el 30 de noviembre del 2021. Res. Exenta N° 273 del 16.04.2021	CIERRE TOTAL
Ruta Y-65	Cierre parcial de calzada desde el km. 55 y hasta el km 70. Provincia de Tierra del Fuego Región de Magallanes y de la Antártica Chilena hasta el 30 de noviembre del 2021. Res. Exenta N° 273 del 16.04.2021.	CIERRE PARCIAL
Ruta Y-65	Cierre total de calzada con desvío bidireccional desde el km. 55 y hasta el km 70, Provincia de Tierra del Fuego, hasta el 30 de noviembre del 2021. Res. Exenta N° 274 del 16.04.2021.	CIERRE TOTAL
	Cierre parcial de calzada desde el km. 55 y hasta el km 70, Provincia de Tierra del Fuego, hasta el 30 de noviembre del 2021. Res. Exenta N° 274 del 16.04.2021.	CIERRE PARCIAL
Y-851	Cierre total de calzada con desvío bidireccional en los kilómetros de la Ruta Y-851 y Ruta Y-895, Comuna de Timaukel. Desde el 06/04 al 30/12/2021, siendo la vía alternativa el desvío paralelo a la obra en el mismo tramo intervenido. Res. Exenta N° 236 del 31.03.2021. Km. 166 Km. 192,900 / Km. 167 Km. 198,750 Km. 167,250 Km. 217,500 / Km. 187,250 Km. 221,48 Km. 189,900 Km. 221,700 / Km. 191,500 Km. 222,320 Km. 191,800 Km. 192,900	CIERRE TOTAL
Ruta Y-763 Ruta Y-851 Ruta Y-851	Cierre parcial con angostamiento en los tramos y rutas, Comuna de Timaukel. Desde el 06/04 al 30/12/2021, siendo la vía alternativa el desvío paralelo a la obra en el mismo tramo intervenido. Res. Exenta N° 236 del 31.03.2021. Del Km. 0,00 al Km. 12,728 Del Km. 208,000 al Km. 237,440 Del Km. 199,400 al Km. 237,440	CIERRE PARCIAL
Ruta y-761 Ruta Y-769 Ruta Y-851 Ruta Y-895 Ruta Y-763	Cierre total momentáneo de calzada, sin desvíos en las rutas y tramos: desde el 06 de abril al 30 de diciembre del 2021 Res. Exenta N° 241/2021 del 01.04.2021 Desde el Km 6 al km 10- en el km 1,45 en el km 4,45. Desde el Km 0,0 al km 2,1- en el km 0,47 en el km 2,23. Desde el Km 199,4 al km 208 – desde el km 223 al 237,44 – desde el km 208 al km 237,4 – desde el km 199,4 al km 237,4. Desde el Km 67,5 al km 68 – del el km 72,64 al km 73 – desde el km 73,6 al km 73,8 – desde el km 74 al km 74,12 – desde el km 74,9 al km 75,06. Desde el Km 0 al km 12,72	CIERRE TOTAL MOMENTÁNEO
Ruta Y-85 Ruta Y-761 Ruta Y-763 Ruta Y-769 Ruta Y-895	Cierre total momentáneo, sin desvío, varios sectores desde el 29 de julio al 31 de diciembre del 2021, en las rutas que se indican: Desde el km 102.563 al km 237.440 Desde el km 0.00 al km 13.038 Desde el km 0.00 al km 12.728 Desde el km 0.00 al km 12.729 Desde el km 67.500 al km 86.969 Res. Exenta N° 455 del 28.07.2021	CIERRE TOTAL MOMENTANEO
Ruta Y-85 Ruta Y-761 Ruta Y-763	Cierre total con desvío bidireccional, varios sectores desde el 29 de julio al 31 de diciembre del 2021, en las rutas que se indican: Desde el km 102.563 al km 237.440 Desde el km 0.00 al km 13.038 Desde el km 0.00 al km 12.728 Res. Exenta N° 453 del 28.07.2021	CIERRE TOTAL

	SISTEMA DE GESTIÓN DE EMERGENCIAS	Código: F-PO-MAC-01R-03 Versión: 02 Página: 7 de 10
	DIRECCIÓN REGIONAL DE ONEMI MAGALLANES	
Informe de Monitoreo Diario Regional		
Ruta Y-85 Ruta Y-761 Ruta Y-763 Ruta Y-769 Ruta Y-895	Cierre parcial con angostamiento, varios sectores desde el 29 de julio al 31 de diciembre del 2021, en las rutas que se indican: Desde el km 0.00 al km 12.729 Desde el km 67.500 al km 86.969 Desde el km 0.00 al km 12.728 Desde el km 0.00 al km 12.729 Desde el km 67.500 al km 86.969 Res. Exenta N° 455 del 28.07.2021	CIERRE PARCIAL
Ruta 9 norte	Cierre parcial de berma y calzada Ruta 9 norte (Camino Punta Arenas-Puerto Natales), sector Villa Renovales a partir del 15 de mayo al 10/12 del 2021: Desde el km 182.00 al km 183.00. Cierre parcial de berma y calzada Ruta 9 norte (Camino Puerto Natales-Torres del Paine), sector Curva el Bucanero Villa Renovales a partir del 15 de mayo al 10 de diciembre del 2021: Desde el km 245.200 al km 250.000. Res. Exenta N° 334 del 13.05.2021.	CIERRE TOTAL
Ruta 9 norte	Cierre parcial en varios sectores de la vía por trabajos en la Obra Empalme a camino público proyectado Nueva 6 norte, Ruta 9 norte desde el km 8.69756 desde el 11/02 al 21/12/2021. Provincia de Magallanes. Res. Exenta N° 492 del 19.08.2021.	CIERRE PARCIAL
Ruta Y-502	Cierre total de la calzada de la Ruta Y-502, Comuna de Rio Verde, en el tramo comprendido entre el kilómetro 61,00 y el km. 81,00, desde el 04 de noviembre y hasta el 25 de abril del 2022. De 08:00 a 12:00 horas. Res. Exenta N° 561 del 22.09.2021.	CIERRE TOTAL
Ruta Y-905	Cierre total con desvío bidireccional de calzada en la Ruta Y-905, varios sectores entre los kilómetros 30.320 al km. 40.820 en la Comuna de Cabo de Hornos, Prov. Antártica Chilena desde el 06 de octubre hasta el 30 de diciembre del 2021. Res. Exenta N° 578/2021 del 30.09.2021.	CIERRE TOTAL
	Cierre parcial con angostamiento bidireccional de calzada en la Ruta Y-905, varios sectores entre los kilómetros 30.320 al km. 40.820 en la Comuna de Cabo de Hornos, Prov. Antártica Chilena desde el 06 de octubre hasta el 30 de diciembre del 2021. Res. Exenta N° 578/2021 del 30.09.2021.	CIERRE PARCCIAL
	Cierre total momentáneo de calzada en la Ruta Y-905, varios sectores entre los kilómetros 30.320 al km. 40.820 en la Comuna de Cabo de Hornos, Prov. Antártica Chilena desde el 06 de octubre hasta el 30 de diciembre del 2021. Res. Exenta N° 578/2021 del 30.09.2021.	CIERRE TOTAL MOMENTANEO
Ruta Y-315	Cierre parcial de calzada en la Ruta Y-315, entre el km. 0,0 al km. 6,26 desde el 10 de octubre al 15 de diciembre en la comuna de Natales, Provincia de Última Esperanza. Res. Exenta N° 596/2021 del 08.10.2021.	

Fuente: Seremi de Transportes y Telecomunicaciones Fecha y hora: 09/10 18:09.

10. ESTADO DE PUERTOS.

Puerto	Estado del Puerto
Puerto Edén	Abierto, sin restricción
Punta Delgada	Cerrado para naves menores dentro y fuera del límite del puerto, por mal tiempo
Puerto Natales	Cerrado para naves menores dentro y fuera del límite del puerto, por tiempo variable
Punta Arenas	Cerrado para naves menores dentro y fuera del límite del puerto, por tiempo variable
Porvenir	Abierto, sin restricción

	SISTEMA DE GESTIÓN DE EMERGENCIAS	Código: F-PO-MAC-01R-03 Versión: 02
	DIRECCIÓN REGIONAL DE ONEMI MAGALLANES	Página: 8 de 10
Informe de Monitoreo Diario Regional		
Puerto Williams	Abierto, sin restricción	

Fuente: SITPORT Directemar. Fecha y hora de consulta: 23/11 19:10.

11. ESTADO DE AEROPUERTO y AERÓDROMOS.

Aeropuerto	Estado del Aeropuerto	Condición
Punta Arenas Aeropuerto Presidente Carlos Ibáñez del Campo.	Operativo	Horario de servicio: 08:30 a 20:30 horas Con extensión de servicio en caso de requerimiento.
Puerto Natales Aeródromo Teniente Julio Gallardo	Operativo	Horario de servicio: Lunes a jueves 08:30 a 17:30 horas Viernes de 08:30 a 16:30 Fines de semana y festivos: A requerimiento.
Porvenir Aeródromo Capitán Fuentes Martínez	Operativo	Horario de servicio: Lunes a viernes: 08:00 a 17:30 Horas Sábado: 08:00 a 14:00 horas Fines de semana y festivos: A requerimiento.
Puerto Williams Aeródromo Guardiamarina Zañartu	Operativo	Horario de servicio: Lunes a jueves: 08:30 a 17:30 Horas Viernes: 08:30 a 16:30 horas Fines de semana y festivos: A requerimiento.
Antártica Aeródromo Teniente Rodolfo Marsh Martin	Operativo	A requerimiento.
Timaukel Aeródromo Pampa Guanaco	Operativo	Pista Habilitada (Sin personal DGAC).

Fuente: Jefes de Aeropuerto y Aeródromos. Fecha y hora de consulta: 08/09/2021 17:30.


12. ESTADO DE PASOS FRONTERIZOS.


Nombre Paso	Condición	Observaciones
Complejo Integración Austral	ABIERTO CON RESTRICCIÓN (Aduana Sanitaria)	*Cerrado para extranjeros sin residencia en Argentina. Solo se permite el ingreso a ciudadanos argentinos y extranjeros con residencia en Argentina. Horario de atención: 08:00 a 20:00
Complejo Río Don Guillermo	CERRADO	Cerrado hasta nuevo aviso.
Complejo Dorotea	CERRADO	Cerrado hasta nuevo aviso.
Complejo Casas Viejas	CERRADO	Cerrado hasta nuevo aviso.
Complejo San Sebastián	ABIERTO CON RESTRICCIÓN (Aduana Sanitaria).	*Cerrado para extranjeros sin residencia en Argentina. Solo se permite el ingreso a ciudadanos argentinos y extranjeros con residencia en Argentina. Horario de atención: 08:00 a 20:00
Complejo Río Bellavista	CERRADO	Cerrado hasta nuevo aviso.
Aduana Bahía Azul	CERRADO	Complejo municipal cerrado.

Fuente: Gobernaciones Provinciales-Carabineros. Fecha y hora de consulta: 28/07/2021 15:30.

13. ESTADO DE FERRY'S (Itinerarios sujetos a condiciones meteorológicas).

Servicio Cruce	Condición	Observaciones
Primera Angostura Cruce suspendido	ABIERTO Aduana sanitaria Terminal Punta Delgada	FERRYS: PIONERO - KAWÉSKAR / KATAIK - TANU.
		Zarpe Punta Delgada Zarpe Bahía Azul
		Horario de zarpe desde ambas rampas. 08:00 a 22:30 horas.

	SISTEMA DE GESTIÓN DE EMERGENCIAS		Código: F-PO-MAC-01R-03		
	DIRECCIÓN REGIONAL DE ONEMI MAGALLANES		Versión: 02 Página: 9 de 10		
Informe de Monitoreo Diario Regional					
Punta Arenas / Porvenir	ABIERTO Aduana sanitaria Terminal Tres Puentes Aduana sanitaria Terminal Bahía Chilota	FERRY PATHAGON:			
		Terminal Tres Puentes		Terminal Bahía Chilota	
		Miércoles 24/11	-.-	Miércoles 24/11 09:00	
		Miércoles 24/11	17:30	Miércoles 24/11 20:30	
		Jueves 25/11	09:00	Jueves 25/11 14:00	
		Viernes 26/11	09:00	Viernes 26/11 19:00	
		Sábado 27/11	09:30	Sábado 27/11 14:00	
		Domingo 28/11	09:30	Domingo 28/11 19:00	
Punta Arenas / Puerto Williams	CON RESTRICCIÓN SOLO TRANSPORTE DE CARGA	FERRY YAGHAN: Zarpa de regreso hacia Punta Arenas, hoy martes 23/11 a las 23:00 horas. Recala el jueves 25/11 a las 07:00 horas. Zarpa hacia Puerto Williams, el jueves 25/11 a las 18:00 horas. Recala el sábado 27/11 02:00 horas. Zarpa de regreso hacia Punta Arenas, el domingo 28/11 a las 16:00 horas. Recala el martes 30/11 a las 00:00 horas.			
Puerto Williams/ Puerto Toro	CON RESTRICCIÓN, SOLO PARA RESIDENTES Y CARGA	LANCHA LOICA: Zarpa el miércoles 24/11 a las 16:00 horas. Zarpa el domingo 28/11 a las 16:00 horas (Ferry Yaghan).			
Río Verde - Isla Riesco Isla Riesco - Río Verde	Aduana sanitaria, cruce solo para residentes y trabajadores	FERRY BAHÍA AZUL			
		Lunes	08:00 a 09:00 11:30 16:30 a 17:45	08:10 a 09:10 12:00 17:00 a 18:00	
Río Verde - Isla Riesco Isla Riesco - Río Verde	CON RESTRICCIÓN Aduana sanitaria, cruce solo para residentes y trabajadores	Martes	08:00 a 09:00 14:30 16:30 17:45 a 18:00	08:10 a 09:10 15:00 17:00 18:00 a 19:00	
		Miércoles	08:00 a 09:00 10:00 a 11:30 16:30 17:45 19:30	08:10 a 09:10 10:20 a 12:00 17:00 18:00 20:00	
		Jueves	08:00 a 09:00 14:30 16:30 17:45	08:10 a 09:10 15:00 17:00 18:00	
		Viernes	08:00 a 09:00 11:30 13:30 a 14:30 17:45	08:10 a 09:10 12:00 13:30 a 15:00 18:00	
		Sábado	08:45 11:00 14:30 17:30	09:00 11:30 15:00 18:00	
		Domingo	08:00 11:00 16:30 19:50	08:10 11:30 17:00 20:00	
		Pto. Natales / Pto. Montt. Pto. Montt / Pto. Natales.	NORMAL Aduana sanitaria Terminal marítimo de Natales	FERRY TRINIDAD I: Se mantiene en navegación hacia Puerto Natales, recala hoy martes 23/11 a las 20:30 horas.	
FERRY ESPERANZA: Recaló en Puerto Montt martes 23/11 a las 06:30 horas. Próximo zarpe hacia Puerto Natales, por confirmar.					
CRUX AUSTRALIS					

	SISTEMA DE GESTIÓN DE EMERGENCIAS	Código: F-PO-MAC-01R-03
	DIRECCIÓN REGIONAL DE ONEMI MAGALLANES	Versión: 02 Página: 10 de 10
Informe de Monitoreo Diario Regional		

Tramo Norte - Sur	NORMAL	Origen	Destino	Zarpe
Puerto Yungay - Caleta Tortel - Puerto Edén - Puerto Natales	Solo residentes y carga. Aduana sanitaria Terminal marítimo de Natales	Puerto Yungay	Caleta Tortel	Sábado 04/12 20:00
		Caleta Tortel	Puerto Edén	Sábado 04/12 23:00
		Puerto Edén	Puerto Natales	Domingo 05/12 11:00
Tramo Sur - Norte	NORMAL	Origen	Destino	Zarpe
Puerto Natales - Puerto Edén - Caleta Tortel - Puerto Yungay	Solo residentes y carga. Aduana sanitaria Terminal marítimo de Natales	Puerto Natales	Puerto Edén	Jueves 02/12 05:00
		Puerto Edén	Caleta Tortel	Viernes 03/12 09:00
		Caleta Tortel	Puerto Yungay	Viernes 03/12 21:00

Fuente: Armada - Austral BROOM – NAVIMAG, Fecha y hora de consulta: 23/11 17:00.

14. ELABORACIÓN DEL INFORME:

Informe elaborado por:	Hernán Sanhueza Troncoso
Validado por:	Miguel Sánchez Ovando

Centro de Alerta Temprana. Dirección Regional de ONEMI Magallanes y de la Antártica Chilena.