	SISTEMA DE GESTIÓN DE EMERGENCIAS	Código: F-PO-MAC-01R-03
	DIRECCIÓN REGIONAL DE ONEMI MAGALLANES	Versión: 02 Página: 1 de 10
Informe de Monitoreo Diario Regional		
Fecha del Informe		Hora de envío del Informe
Punta Arenas, 24 de noviembre de 2021		20:00

1. RESUMEN DE ALERTAS VIGENTES.

Nivel de Alerta	Evento	Cobertura	Amplitud
Amarilla	Pandemia	Nacional	SINAPRED NACIONAL
Verde Temprana Preventiva	Tormentas Eléctricas	Región de Magallanes y de la Antártica Chilena	SINAPRED REGIONAL

Fuente: Dirección Regional de ONEMI Magallanes y de la Antártica Chilena.

2. RESUMEN DE EMERGENCIAS DE LAS ÚLTIMAS 24 HORAS.

N° de Informe	Fecha y hora	Evento/Lugar	Resumen
N/A	N/A	N/A	N/A

Fuente: Dirección Regional de ONEMI Magallanes y de la Antártica Chilena.

3. CONDICIONES DE TIEMPO Y NOVEDADES DE LA REGIÓN.

Provincia	Condición de Tiempo	Novedades
Magallanes	Nubosidad parcial, viento débil	Sin novedades
Última Esperanza	Nublado, viento débil	Sin novedades
Tierra del Fuego	Despejado, viento débil	Sin novedades
Antártica Chilena	Nubosidad parcial, viento débil	Sin novedades

Fuente: Carabineros de Chile. Hora de término: 18:54.

4. PRONÓSTICO METEOROLÓGICO REGIONAL (TRES DÍAS).

4.1 Avisos / Alertas / Alarmas meteorológicas.

Tipo	Fecha y hora de emisión	Descripción	Cobertura
Aviso A301/2021	24/11 14:47	Probables Tormentas Eléctricas	Región de Magallanes y de la Antártica Chilena


Fuente: Centro Meteorológico Regional Austral – Dirección Meteorológica de Chile.

4.2 Provincia / Comuna.

PUNTA ARENAS	MADRUGADA	MAÑANA	TARDE	NOCHE	MÍNIMA	MÁXIMA
JUEVES 25	Nublado y chubascos débiles. Viento débil.	Nubosidad parcial y chubascos débiles. Viento débil.	Nublado. Viento oeste hasta 60 km/h.	Nubosidad parcial y chubascos débiles. Viento oeste hasta 60 km/h.	5	11
VIERNES 26	Nubosidad parcial. Viento oeste hasta 40 km/h.	Nublado. Viento noroeste hasta 60 km/h.	Nublado. Viento oeste hasta 80 km/h.	Nublado. Viento oeste hasta 80 km/h.	4	12
SÁBADO 27	Nubosidad parcial. Viento oeste hasta 40 km/h.	Nubosidad parcial. Viento débil.	Nublado. Viento oeste hasta 50 km/h.	Nublado y chubascos débiles. Viento débil.	3	14

Informe de Monitoreo Diario Regional


PORVENIR	MADRUGADA	MAÑANA	TARDE	NOCHE	MÍNIMA	MÁXIMA
JUEVES 25	Nublado y chubascos débiles. Viento débil.	Nubosidad parcial. Viento oeste hasta 40 km/h.	Nublado y chubascos. Viento oeste hasta 60 km/h.	Nublado y chubascos débiles. Viento suroeste hasta 50 km/h.	5	11
VIERNES 26	Nubosidad parcial. Viento oeste hasta 50 km/h.	Nublado. Viento noroeste hasta 50 km/h.	Nublado. Viento noroeste hasta 70 km/h.	Nublado. Viento noroeste hasta 70 km/h.	4	10
SÁBADO 27	Nubosidad parcial y chubascos débiles. Viento oeste hasta 50 km/h.	Nubosidad parcial. Viento oeste hasta 50 km/h.	Nublado. Viento débil.	Nublado. Viento débil.	4	12
PUERTO NATALES	MADRUGADA	MAÑANA	TARDE	NOCHE	MÍNIMA	MÁXIMA
JUEVES 25	Nublado y chubascos débiles. Viento débil.	Nubosidad parcial. Viento débil.	Nublado y chubascos débiles. Viento oeste hasta 50 km/h.	Nubosidad parcial y chubascos débiles. Viento oeste hasta 50 km/h.	5	10
VIERNES 26	Nubosidad parcial. Viento oeste hasta 40 km/h.	Nubosidad parcial. Viento débil.	Nublado. Viento débil.	Nublado. Viento oeste hasta 40 km/h.	3	12
SÁBADO 27	Nublado. Viento noroeste hasta 40 km/h.	Nublado y chubascos débiles. Viento débil.	Nublado. Viento débil.	Nublado. Viento débil.	4	13
TORRES DEL PAINE	MADRUGADA	MAÑANA	TARDE	NOCHE	MÍNIMA	MÁXIMA
JUEVES 25	Nublado y chubascos débiles. Viento débil.	Nublado y chubascos débiles. Viento débil.	Nublado y chubascos. Viento oeste hasta 50 km/h.	Nublado y chubascos. Viento débil.	3	13
VIERNES 26	Nublado y chubascos débiles. Viento débil.	Nublado. Viento débil.	Nubosidad parcial. Viento noroeste hasta 50 km/h.	Nubosidad parcial. Viento oeste hasta 50 km/h.	2	10
SÁBADO 27	Nublado y chubascos débiles. Viento débil.	Nublado y chubascos débiles. Viento débil.	Nublado. Viento débil.	Nublado. Viento débil.	3	12
PUERTO WILLIAMS	MADRUGADA	MAÑANA	TARDE	NOCHE	MÍNIMA	MÁXIMA
JUEVES 25	Nublado. Viento débil.	Nublado. Viento débil.	Nublado y chubascos débiles. Viento débil.	Nublado y chubascos débiles de aguanieve. Viento suroeste hasta 40 km/h.	1	11
VIERNES 26	Nublado. Viento débil.	Nublado. Viento débil.	Nublado. Viento noroeste hasta 50 km/h.	Nublado. Viento noroeste hasta 60 km/h.	2	12
SÁBADO 27	Nublado y chubascos de aguanieve. Viento débil.	Nublado y chubascos de aguanieve. Viento débil.	Nubosidad parcial. Viento débil.	Nublado. Viento débil.	0	13

	SISTEMA DE GESTIÓN DE EMERGENCIAS	Código: F-PO-MAC-01R-03
	DIRECCIÓN REGIONAL DE ONEMI MAGALLANES	Versión: 02 Página: 3 de 10

Informe de Monitoreo Diario Regional

VILLA TEHUELCHES	MADRUGADA	MAÑANA	TARDE	NOCHE	MÍNIMA	MÁXIMA
JUEVES 25	Nublado y chubascos. Viento oeste hasta 40 km/h.	Nubosidad parcial. Viento oeste hasta 50 km/h.	Nublado y chubascos. Viento oeste hasta 60 km/h.	Nubosidad parcial. Viento oeste hasta 60 km/h.	4	12
VIERNES 26	Nubosidad parcial. Viento oeste hasta 50 km/h.	Nublado. Viento noroeste hasta 60 km/h.	Nublado. Viento noroeste hasta 70 km/h.	Nublado. Viento oeste hasta 70 km/h.	3	10
SÁBADO 27	Nublado y chubascos débiles. Viento oeste hasta 50 km/h.	Nublado. Viento oeste hasta 50 km/h.	Nublado. Viento oeste hasta 50 km/h.	Nublado. Viento débil.	4	13
CERRO SOMBRERO	MADRUGADA	MAÑANA	TARDE	NOCHE	MÍNIMA	MÁXIMA
JUEVES 25	Nublado. Viento suroeste hasta 40 km/h.	Nublado. Viento débil.	Nublado y chubascos. Viento oeste hasta 60 km/h.	Nubosidad parcial. Viento oeste hasta 60 km/h.	4	13
VIERNES 26	Nubosidad parcial. Viento oeste hasta 50 km/h.	Nublado. Viento oeste hasta 60 km/h.	Nublado. Viento noroeste hasta 50 km/h.	Nublado. Viento oeste hasta 60 km/h.	3	15
SÁBADO 27	Nublado. Viento oeste hasta 60 km/h.	Nublado. Viento débil.	Nublado. Viento oeste hasta 50 km/h.	Nublado. Viento noreste hasta 50 km/h.	3	14
VILLA PUNTA DELGADA	MADRUGADA	MAÑANA	TARDE	NOCHE	MÍNIMA	MÁXIMA
JUEVES 25	Nublado. Viento débil.	Nubosidad parcial. Viento oeste hasta 50 km/h.	Nublado y chubascos. Viento oeste hasta 60 km/h.	Nubosidad parcial. Viento suroeste hasta 60 km/h.	6	14
VIERNES 26	Nubosidad parcial. Viento oeste hasta 60 km/h.	Nublado. Viento oeste hasta 60 km/h.	Nublado. Viento oeste hasta 40 km/h.	Nublado. Viento oeste hasta 60 km/h.	3	16
SÁBADO 27	Nubosidad parcial. Viento oeste hasta 60 km/h.	Nubosidad parcial. Viento oeste hasta 50 km/h.	Nublado. Viento oeste hasta 40 km/h.	Nublado y chubascos débiles. Viento noreste hasta 60 km/h.	4	14
PAMPA GUANACO	MADRUGADA	MAÑANA	TARDE	NOCHE	MÍNIMA	MÁXIMA
JUEVES 25	Nublado. Viento débil.	Nublado. Viento débil.	Nublado y chubascos débiles. Viento oeste hasta 40 km/h.	Nubosidad parcial y chubascos débiles. Viento oeste hasta 60 km/h.	2	12
VIERNES 26	Nubosidad parcial. Viento oeste hasta 50 km/h.	Nublado. Viento oeste hasta 60 km/h.	Nublado y chubascos débiles. Viento noroeste hasta 70 km/h.	Nublado. Viento oeste hasta 70 km/h.	1	12
SÁBADO 27	Nublado y chubascos de aguanieve. Viento oeste hasta 60 km/h.	Nublado y chubascos de aguanieve. Viento oeste hasta 60 km/h.	Nublado. Viento oeste hasta 50 km/h.	Nublado. Viento noroeste hasta 40 km/h.	1	13

Fuente: Centro Meteorológico Regional Austral. Fecha y hora: 24/11 17:24.

	SISTEMA DE GESTIÓN DE EMERGENCIAS	Código: F-PO-MAC-01R-03 Versión: 02 Página: 4 de 10
	DIRECCIÓN REGIONAL DE ONEMI MAGALLANES	
Informe de Monitoreo Diario Regional		

4.1 Base Antártica Eduardo Frei Montalva.

Día	Mañana	Tarde	Noche	Mínima	Máxima
Jueves 25	Nublado	Nublado y neblina variando a cubierto y niebla	Cubierto, aguanieve aislada y niebla	-2	0
	Viento NE-SE, 5-10 kt	Viento SE-E, 5-10 kt	Viento E-NW, 5-15 kt		
Viernes 26	Cubierto, aguanieve y niebla	Cubierto y niebla	Cubierto, aguanieve aislada y niebla	0	2
	Viento NW, 10-25 kt	Viento NW, 15-25 kt	Viento NW, 15-30 kt		
Sábado 27	Cubierto, aguanieve y niebla	Cubierto y neblina	Cubierto, chubascos de aguanieve y neblina	0	1
	Viento NW, 15-35 kt	Viento NW, 20-40 kt	Viento NW, 20-35 kt		

Fuente: Dirección Meteorológica de Chile Fecha y hora: 24/11 12:57.

5. INFORMACIÓN PLUVIOMÉTRICA AÑO NORMAL A LA FECHA: 370.8 mm

Comuna	Últimas 12 horas	Acumulado a la Fecha	Déficit/Superávit	Fuente
Punta Arenas	Sin precipitaciones	218.6 mm	Déficit 41.1 %	CMRA

Fuente: Dirección Meteorológica de Chile. Fecha y hora: 24/11 17:24.

6. INDICE DE RADIACIÓN ULTRAVIOLETA.

REGISTRADO HOY	PREVISTO PARA MAÑANA
8 MUY ALTO	6 - 7 ALTO

Fuente: Centro Meteorológico Regional Austral. Fecha y hora: 24/11 17:24.

7. MONITOREO CAUDALES DE RÍOS.

Río Las Minas: Umbral Amarillo: 0.9 m. Umbral Rojo: 0.97 m.


Río Paine: Umbral Amarillo: 1.70 m. Umbral Rojo: 1.85 m.


Estación	Fecha y hora	Altura (m)/Caudal (m ³ /seg)	Nivel de Peligro
Río Las Minas	24/11 18:43	0.220 m / 0.132 m ³ /seg.	Bajo
Río Paine	24/11 18:11	1.115 m / 64.993 m ³ /seg.	Bajo

Fuente: Dirección General de Aguas – Página Monitoreo Satelital.

8. ANÁLISIS TÉCNICO DE RIESGOS.


Provincia/Comuna	Condición de Amenaza	Recomendaciones
Región de Magallanes y de la Antártica Chilena	VIENTO NORMAL	El SINAPRED deberá mantener las coordinaciones necesarias para la efectividad de los mecanismos de alerta y de gestiones de prevención a fin de evitar situaciones de riesgo para la población, ya que se podría generar afectación por desprendimientos y daños en techumbres. Por levantamiento de polvo, se recomienda a los conductores tomar precauciones producto de posibles problemas de visibilidad.
Comuna de Cabo de Hornos	CHUBASCOS DE AGUANIEVE	El SRPC deberá mantener atención a posibles situaciones de aislamiento por acumulación de nieve en caminos interiores y al congelamiento en rutas. Se recomienda a los conductores tomar precauciones producto de posibles problemas en las vías. Además, se deberá tomar atención a las posibles acumulaciones de nieve en relación a predios agrícolas y ganaderos. Por otra parte, se deberán adoptar las recomendaciones generales, evitar cambios bruscos de


	SISTEMA DE GESTIÓN DE EMERGENCIAS	Código: F-PO-MAC-01R-03 Versión: 02
	DIRECCIÓN REGIONAL DE ONEMI MAGALLANES	Página: 5 de 10
Informe de Monitoreo Diario Regional		
		temperaturas y realizar una adecuada mantención y uso de los artefactos de calefacción.
Región de Magallanes y de la Antártica Chilena	PRECIPITACIONES	El SINAPRED deberá mantener las coordinaciones necesarias para la efectividad de los mecanismos de alerta y de gestiones de prevención. Además, reforzar la vigilancia de los sectores de mayor vulnerabilidad a fin de evitar situaciones de riesgo para la población, especialmente de los cursos de agua. Se recomienda tener especial resguardo, por acumulación de agua en sectores bajos y posibles aumentos de caudal de los cursos de agua con potencial desborde, por lo que se deberá monitorear estado de ríos y caminos.
Región de Magallanes y de la Antártica Chilena	TEMPERATURAS MÁXIMAS 10° y 16° C.	El SINAPRED deberá mantener vigilancia sobre áreas forestales vulnerables, para impedir, detectar y combatir oportunamente la ocurrencia de focos de incendios forestales, orientando a la población de zonas adyacentes a pastizales, matorrales y bosques, para evitar prácticas inapropiadas en el uso y manejo del fuego.
Región de Magallanes y de la Antártica Chilena	ÍNDICE U.V. 6 - 7 ALTO	El SINAPRED recomienda a la población mantener los resguardos y protección necesarios por trabajos o actividades que se realicen a la intemperie, ante los riesgos derivados de la exposición a la luz solar, utilizando bloqueador solar, anteojos con filtro UV, Gorros con visera. Informarse de las recomendaciones entregadas por las autoridades competentes en el área.
Región de Magallanes y de la Antártica Chilena	PROBABLES TORMENTAS ELÉCTRICAS	El SRPC recomienda a la población permanecer en un lugar seguro y evitar salir, a menos que sea absolutamente necesario; evitar la proximidad a maquinarias, cercos o rejas de metal, alambrados y líneas eléctricas y/o de telefonía; y no utilizar equipos radiales, aparatos GPS, teléfonos fijos o móviles durante la tormenta.
Región de Magallanes y de la Antártica Chilena	PREVENCIÓN DE INCENDIOS FORESTALES	El SINAPRED recomienda a la población mantener los alrededores de viviendas despejados de vegetación y desechos que se puedan quemar; evitar fumar en lugares con vegetación que pueda arder; no encender fogatas ni manipular fuentes de calor en zonas cercanas a vegetación; En caso de observar humo o fuego en zonas de vegetación avisar a: CONAF (130), Bomberos (132), Carabineros (133) o PDI (134).
Nacional	PANDEMIA	El SINAPRED movilizará todos los recursos necesarios y disponibles, en apoyo adicional a los entregados por la Autoridad Sanitaria, aplicando todas las medidas contempladas por parte de la autoridad del Ministerio de Salud, en el Plan de Acción de la Fase 4, para

	SISTEMA DE GESTIÓN DE EMERGENCIAS	Código: F-PO-MAC-01R-03 Versión: 02
	DIRECCIÓN REGIONAL DE ONEMI MAGALLANES	Página: 6 de 10
Informe de Monitoreo Diario Regional		
		actuar y controlar la situación, dada la extensión y severidad del evento. Los Organismos e Instituciones pertinentes deberán actuar en coordinación con ONEMI y MINSAL, adoptando las medidas de preparación, apoyo y respuesta ante eventuales variaciones en la situación de alerta, informándose a nivel nacional, regional, provincial y comunal de las decisiones y el desarrollo de las acciones tomadas en efecto.

9. ESTADO DE CARRETERAS.

Carreteras	Estado	Condición												
Ruta Y-65	Cierre total de calzada con desvío bidireccional desde el km. 70 y hasta el km 90, Provincia de Tierra del Fuego hasta el 30 de noviembre del 2021. Res. Exenta N° 274 del 16.04.2021.	CIERRE TOTAL												
	Cierre parcial de calzada con angostamiento de vía desde el km. 70 y hasta el km 90, Provincia de Tierra del Fuego hasta el 30 de noviembre del 2021. Res. Exenta N° 274 del 16.04.2021.	CIERRE PARCIAL												
Ruta Y-65	Cierre parcial de calzada con angostamiento de vía desde el km. 55 y hasta el km 90,000 Porvenir-Manantiales, Provincia de Tierra del Fuego hasta el 30 de noviembre del 2021. Res. Exenta N° 272 del 16.04.2021.	CIERRE PARCIAL												
Ruta Y-65	Cierre total de calzada desde el km. 55 y hasta el km 70 con desvío bidireccional, Provincia de Tierra del Fuego Región de Magallanes y de la Antártica Chilena hasta el 30 de noviembre del 2021. Res. Exenta N° 273 del 16.04.2021	CIERRE TOTAL												
Ruta Y-65	Cierre parcial de calzada desde el km. 55 y hasta el km 70. Provincia de Tierra del Fuego Región de Magallanes y de la Antártica Chilena hasta el 30 de noviembre del 2021. Res. Exenta N° 273 del 16.04.2021.	CIERRE PARCIAL												
Ruta Y-65	Cierre total de calzada con desvío bidireccional desde el km. 55 y hasta el km 70, Provincia de Tierra del Fuego, hasta el 30 de noviembre del 2021. Res. Exenta N° 274 del 16.04.2021.	CIERRE TOTAL												
	Cierre parcial de calzada desde el km. 55 y hasta el km 70, Provincia de Tierra del Fuego, hasta el 30 de noviembre del 2021. Res. Exenta N° 274 del 16.04.2021.	CIERRE PARCIAL												
Y-851	Cierre total de calzada con desvío bidireccional en los kilómetros de la Ruta Y-851 y Ruta Y-895, Comuna de Timaukel. Desde el 06/04 al 30/12/2021, siendo la vía alternativa el desvío paralelo a la obra en el mismo tramo intervenido. Res. Exenta N° 236 del 31.03.2021. <table style="width: 100%; border: none;"> <tr> <td style="width: 25%;">Km. 166</td> <td style="width: 25%;">Km. 192,900 / Km. 167</td> <td style="width: 25%;">Km. 198,750</td> </tr> <tr> <td>Km. 167,250</td> <td>Km. 217,500 / Km. 187,250</td> <td>Km. 221,48</td> </tr> <tr> <td>Km. 189,900</td> <td>Km. 221,700 / Km. 191,500</td> <td>Km. 222,320</td> </tr> <tr> <td>Km. 191,800</td> <td>Km. 192,900</td> <td></td> </tr> </table>	Km. 166	Km. 192,900 / Km. 167	Km. 198,750	Km. 167,250	Km. 217,500 / Km. 187,250	Km. 221,48	Km. 189,900	Km. 221,700 / Km. 191,500	Km. 222,320	Km. 191,800	Km. 192,900		CIERRE TOTAL
Km. 166	Km. 192,900 / Km. 167	Km. 198,750												
Km. 167,250	Km. 217,500 / Km. 187,250	Km. 221,48												
Km. 189,900	Km. 221,700 / Km. 191,500	Km. 222,320												
Km. 191,800	Km. 192,900													
Ruta Y-763 Ruta Y-851 Ruta Y-851	Cierre parcial con angostamiento en los tramos y rutas, Comuna de Timaukel. Desde el 06/04 al 30/12/2021, siendo la vía alternativa el desvío paralelo a la obra en el mismo tramo intervenido. Res. Exenta N° 236 del 31.03.2021. Del Km. 0,00 al Km. 12,728 Del Km. 208,000 al Km. 237,440 Del Km. 199,400 al Km. 237,440	CIERRE PARCIAL												
	Cierre total momentáneo de calzada, sin desvíos en las rutas y tramos: desde el 06 de abril al 30 de diciembre del 2021 Res. Exenta N° 241/2021 del 01.04.2021	CIERRE TOTAL MOMENTÁNEO												

	SISTEMA DE GESTIÓN DE EMERGENCIAS	Código: F-PO-MAC-01R-03 Versión: 02 Página: 7 de 10
	DIRECCIÓN REGIONAL DE ONEMI MAGALLANES	
Informe de Monitoreo Diario Regional		
Ruta y-761 Ruta Y-769 Ruta Y-851 Ruta Y-895 Ruta Y-763	Desde el Km 6 al km 10- en el km 1,45 en el km 4,45. Desde el Km 0,0 al km 2,1- en el km 0,47 en el km 2,23. Desde el Km 199,4 al km 208 – desde el km 223 al 237,44 – desde el km 208 al km 237,4 – desde el km 199,4 al km 237,4. Desde el Km 67,5 al km 68 – del el km 72,64 al km 73 – desde el km 73,6 al km 73,8 – desde el km 74 al km 74,12 – desde el km 74,9 al km 75,06. Desde el Km 0 al km 12,72	
Ruta Y-85 Ruta Y-761 Ruta Y-763 Ruta Y-769 Ruta Y-895	Cierre total momentáneo, sin desvío, varios sectores desde el 29 de julio al 31 de diciembre del 2021, en las rutas que se indican: Desde el km 102.563 al km 237.440 Desde el km 0.00 al km 13.038 Desde el km 0.00 al km 12.728 Desde el km 0.00 al km 12.729 Desde el km 67.500 al km 86.969 Res. Exenta N° 455 del 28.07.2021	CIERRE TOTAL MOMENTANEO
Ruta Y-85 Ruta Y-761 Ruta Y-763 Ruta Y-85 Ruta Y-761 Ruta Y-763 Ruta Y-769 Ruta Y-895	Cierre total con desvío bidireccional, varios sectores desde el 29 de julio al 31 de diciembre del 2021, en las rutas que se indican: Desde el km 102.563 al km 237.440 Desde el km 0.00 al km 13.038 Desde el km 0.00 al km 12.728 Res. Exenta N° 453 del 28.07.2021 Cierre parcial con angostamiento, varios sectores desde el 29 de julio al 31 de diciembre del 2021, en las rutas que se indican: Desde el km 0.00 al km 12.729 Desde el km 67.500 al km 86.969 Desde el km 0.00 al km 12.728 Desde el km 0.00 al km 12.729 Desde el km 67.500 al km 86.969 Res. Exenta N° 455 del 28.07.2021	CIERRE TOTAL CIERRE PARCIAL
Ruta 9 norte	Cierre parcial de berma y calzada Ruta 9 norte (Camino Punta Arenas-Puerto Natales), sector Villa Renovales a partir del 15 de mayo al 10/12 del 2021: Desde el km 182.00 al km 183.00. Cierre parcial de berma y calzada Ruta 9 norte (Camino Puerto Natales-Torres del Paine), sector Curva el Bucanero Villa Renovales a partir del 15 de mayo al 10 de diciembre del 2021: Desde el km 245.200 al km 250.000. Res. Exenta N° 334 del 13.05.2021.	CIERRE TOTAL
Ruta 9 norte	Cierre parcial en varios sectores de la vía por trabajos en la Obra Empalme a camino público proyectado Nueva 6 norte, Ruta 9 norte desde el km 8.69756 desde el 11/02 al 21/12/2021. Provincia de Magallanes. Res. Exenta N° 492 del 19.08.2021.	CIERRE PARCIAL
Ruta Y-502	Cierre total de la calzada de la Ruta Y-502, Comuna de Rio Verde, en el tramo comprendido entre el kilómetro 61,00 y el km. 81,00, desde el 04 de noviembre y hasta el 25 de abril del 2022. De 08:00 a 12:00 horas. Res. Exenta N° 561 del 22.09.2021.	CIERRE TOTAL
Ruta Y-905	Cierre total con desvío bidireccional de calzada en la Ruta Y-905, varios sectores entre los kilómetros 30.320 al km. 40.820 en la Comuna de Cabo de Hornos, Prov. Antártica Chilena desde el 06 de octubre hasta el 30 de diciembre del 2021. Res. Exenta N° 578/2021 del 30.09.2021.	CIERRE TOTAL
	Cierre parcial con angostamiento bidireccional de calzada en la Ruta Y-905, varios sectores entre los kilómetros 30.320 al km. 40.820 en la Comuna de Cabo de Hornos, Prov. Antártica Chilena desde el 06 de octubre hasta el 30 de diciembre del 2021. Res. Exenta N° 578/2021 del 30.09.2021.	CIERRE PARCCIAL

	SISTEMA DE GESTIÓN DE EMERGENCIAS	Código: F-PO-MAC-01R-03 Versión: 02 Página: 8 de 10
	DIRECCIÓN REGIONAL DE ONEMI MAGALLANES	
Informe de Monitoreo Diario Regional		
	Cierre total momentáneo de calzada en la Ruta Y-905, varios sectores entre los kilómetros 30.320 al km. 40.820 en la Comuna de Cabo de Hornos, Prov. Antártica Chilena desde el 06 de octubre hasta el 30 de diciembre del 2021. Res. Exenta N° 578/2021 del 30.09.2021.	CIERRE TOTAL MOMENTANEO
Ruta Y-315	Cierre parcial de calzada en la Ruta Y-315, entre el km. 0,0 al km. 6,26 desde el 10 de octubre al 15 de diciembre en la comuna de Natales, Provincia de Última Esperanza. Res. Exenta N° 596/2021 del 08.10.2021.	

Fuente: Seremi de Transportes y Telecomunicaciones Fecha y hora: 09/10 18:09.

10. ESTADO DE PUERTOS.

Puerto	Estado del Puerto
Puerto Edén	Abierto, sin restricción
Punta Delgada	Cerrado para naves menores fuera del límite del puerto, por tiempo variable.
Puerto Natales	Abierto, sin restricción
Punta Arenas	Abierto, sin restricción
Porvenir	Abierto, sin restricción
Puerto Williams	Abierto, sin restricción

Fuente: SITPORT Directemar. Fecha y hora de consulta: 24/11 18:40.


11. ESTADO DE AEROPUERTO y AERÓDROMOS.

Aeropuerto	Estado del Aeropuerto	Condición
Punta Arenas Aeropuerto Presidente Carlos Ibáñez del Campo.	Operativo	Horario de servicio: 08:30 a 20:30 horas Con extensión de servicio en caso de requerimiento.
Puerto Natales Aeródromo Teniente Julio Gallardo	Operativo	Horario de servicio: Lunes a jueves 08:30 a 17:30 horas Viernes de 08:30 a 16:30 Fines de semana y festivos: A requerimiento.
Porvenir Aeródromo Capitán Fuentes Martínez	Operativo	Horario de servicio: Lunes a viernes: 08:00 a 17:30 Horas Sábado: 08:00 a 14:00 horas Fines de semana y festivos: A requerimiento.
Puerto Williams Aeródromo Guardiamarina Zañartu	Operativo	Horario de servicio: Lunes a jueves: 08:30 a 17:30 Horas Viernes: 08:30 a 16:30 horas Fines de semana y festivos: A requerimiento.
Antártica Aeródromo Teniente Rodolfo Marsh Martin	Operativo	A requerimiento.
Timaukel Aeródromo Pampa Guanaco	Operativo	Pista Habilitada (Sin personal DGAC).

Fuente: Jefes de Aeropuerto y Aeródromos. Fecha y hora de consulta: 08/09/2021 17:30.

12. ESTADO DE PASOS FRONTERIZOS.

Nombre Paso	Condición	Observaciones
Complejo Integración Austral	ABIERTO CON RESTRICCIÓN (Aduana Sanitaria)	*Cerrado para extranjeros sin residencia en Argentina. Solo se permite el ingreso a ciudadanos argentinos y extranjeros con residencia en Argentina. Horario de atención: 08:00 a 20:00
Complejo Río Don Guillermo	CERRADO	Cerrado hasta nuevo aviso.

	SISTEMA DE GESTIÓN DE EMERGENCIAS	Código: F-PO-MAC-01R-03 Versión: 02
	DIRECCIÓN REGIONAL DE ONEMI MAGALLANES	Página: 9 de 10
Informe de Monitoreo Diario Regional		
Complejo Dorotea	CERRADO	Cerrado hasta nuevo aviso.
Complejo Casas Viejas	CERRADO	Cerrado hasta nuevo aviso.
Complejo San Sebastián	ABIERTO CON RESTRICCIÓN (Aduana Sanitaria).	*Cerrado para extranjeros sin residencia en Argentina. Solo se permite el ingreso a ciudadanos argentinos y extranjeros con residencia en Argentina. Horario de atención: 08:00 a 20:00
Complejo Río Bellavista	CERRADO	Cerrado hasta nuevo aviso.
Aduana Bahía Azul	CERRADO	Complejo municipal cerrado.

Fuente: Gobernaciones Provinciales-Carabineros. Fecha y hora de consulta: 28/07/2021 15:30.

13. ESTADO DE FERRY'S (Itinerarios sujetos a condiciones meteorológicas).

Servicio Cruce	Condición	Observaciones			
Primera Angostura Cruce suspendido	ABIERTO Aduana sanitaria Terminal Punta Delgada	FERRYS: PIONERO - KAWÉSKAR / KATAIK - TANU.			
		Zarpe Punta Delgada	Zarpe Bahía Azul		
		Horario de zarpe desde ambas rampas. 08:00 a 22:30 horas.			
Punta Arenas / Porvenir	ABIERTO Aduana sanitaria Terminal Tres Puentes Aduana sanitaria Terminal Bahía Chilota	FERRY PATHAGON:			
		Terminal Tres Puentes		Terminal Bahía Chilota	
		Jueves 25/11	09:00	Miércoles 24/11	20:30
		Viernes 26/11	09:00	Jueves 25/11	14:00
		Sábado 27/11	09:30	Viernes 26/11	19:00
Domingo 28/11	09:30	Sábado 27/11	14:00		
Domingo 28/11	09:30	Domingo 28/11	19:00		
Punta Arenas / Puerto Williams	CON RESTRICCIÓN SOLO TRANSPORTE DE CARGA	FERRY YAGHAN: Zarpó de regreso hacia Punta Arenas, ayer martes 23/11 a las 23:00 horas, recala mañana jueves 25/11 a las 07:00 horas. Zarpa hacia Puerto Williams, mañana jueves 25/11 a las 18:00 horas, recala el sábado 27/11 02:00 horas. Zarpa de regreso hacia Punta Arenas, el domingo 28/11 a las 16:00 horas, recala el martes 30/11 a las 00:00 horas.			
Puerto Williams/Puerto Toro	CON RESTRICCIÓN, SOLO PARA RESIDENTES Y CARGA	LANCHA LOICA: Zarpó hoy miércoles 24/11 a las 16:00 horas. Zarpa el domingo 28/11 a las 16:00 horas (Ferry Yaghan).			
Río Verde - Isla Riesco Isla Riesco - Río Verde	Aduana sanitaria, cruce solo para residentes y trabajadores	FERRY BAHÍA AZUL			
Río Verde - Isla Riesco Isla Riesco - Río Verde	CON RESTRICCIÓN Aduana sanitaria, cruce solo para residentes y trabajadores	Lunes	08:00 a 09:00 11:30 16:30 a 17:45	08:10 a 09:10 12:00 17:00 a 18:00	
		Martes	08:00 a 09:00 14:30 16:30 17:45 a 18:00	08:10 a 09:10 15:00 17:00 18:00 a 19:00	
		Miércoles	08:00 a 09:00 10:00 a 11:30 16:30 17:45 19:30	08:10 a 09:10 10:20 a 12:00 17:00 18:00 20:00	
		Jueves	08:00 a 09:00 14:30 16:30 17:45	08:10 a 09:10 15:00 17:00 18:00	

	SISTEMA DE GESTIÓN DE EMERGENCIAS		Código: F-PO-MAC-01R-03 Versión: 02 Página: 10 de 10	
	DIRECCIÓN REGIONAL DE ONEMI MAGALLANES			
Informe de Monitoreo Diario Regional				
		Viernes 08:00 a 09:00 11:30 13:30 a 14:30 17:45	08:10 a 09:10 12:00 13:30 a 15:00 18:00	
		Sábado 08:45 11:00 14:30 17:30	09:00 11:30 15:00 18:00	
		Domingo 08:00 11:00 16:30 19:50	08:10 11:30 17:00 20:00	
Pto. Natales / Pto. Montt. Pto. Montt / Pto. Natales.	NORMAL Aduana sanitaria Terminal marítimo de Natales	FERRY TRINIDAD I: En navegación hacia Puerto Montt, recalca el día sábado 27/11 a las 17:46 horas. FERRY ESPERANZA: Se encuentra en Puerto Montt, próximo día y hora de zarpe por confirmar.		
CRUX AUSTRALIS				
Tramo Norte - Sur Puerto Yungay - Caleta Tortel - Puerto Edén - Puerto Natales	NORMAL Solo residentes y carga. Aduana sanitaria Terminal marítimo de Natales	Origen	Destino	Zarpe
		Puerto Yungay Caleta Tortel Puerto Edén	Caleta Tortel Puerto Edén Puerto Natales	Sábado 04/12 20:00 Sábado 04/12 23:00 Domingo 05/12 11:00
		Origen	Destino	Zarpe
Tramo Sur - Norte Puerto Natales - Puerto Edén - Caleta Tortel - Puerto Yungay	NORMAL Solo residentes y carga. Aduana sanitaria Terminal marítimo de Natales	Puerto Natales Puerto Edén Caleta Tortel	Puerto Edén Caleta Tortel Puerto Yungay	Jueves 02/12 05:00 Viernes 03/12 09:00 Viernes 03/12 21:00

Fuente: Armada - Austral BROOM – NAVIMAG, Fecha y hora de consulta: 24/11 18:40.

14. ELABORACIÓN DEL INFORME:

Informe elaborado por:	Miguel Sánchez Ovando.
Validado por:	Raúl Carrillo Flores.

Centro de Alerta Temprana. Dirección Regional de ONEMI Magallanes y de la Antártica Chilena.